HISTORIELAGET MOSTADMARK JERNVERKS VENNER
Postboks 91, 7551 Hommelvik

GRUVE-REGISTER

REGISTERET BESKRIVER GRUVER OG ANDRE KULTURMINNER SOM ANTAS

Å HA HATT TILKNYTNING TIL DRIFTEN VED

MOSTADMARK JERNVERK

SOM VAR I DRIFT FRA 1653 TIL 1880

REGSTRERINGENE OMFATTER KOMMUNENE:

MALVIK, STJØRDAL, SELBU og TRONDHEIM

De følgende sidene er en innholdsfortegnelse, der du kan bla direkte fram til ønsket side i GRUVEREGISTERET ved å klikke på aktuelt objektnavn i kolonnen "Navn".

Plassering på kart kan finnes på to måter:

1. **Skan av papirbaserte kart har Reg.nr Kxx og velges som beskrevet over.**

eller

2. **Ved klikk i kolonne "Kart-koordinater UTM32" linkes du til et utsnitt i det digitale "kommunekart.no" der posisjonen til valgt objekt vises med**

På det digitale kartet kan velges tre bakgrunnestyper:

1: Flyfoto, 2: Vanlig farget kart og 3: Gråtonekart

I kolonnen "Navn" er det brukt bakgrunnsfarger for å skille på forskjellige objekttyper. Fargekodene vises nedenfor.

Fargekoder:

Kart	Kullmiler
Jernmalm Gruver , skjerp og lager	Blesterovner /jernvinneanlegg
Kis (svovel og kopper) Gruver og skjerp	Demninger / Damanlegg
Kalkbrudd / Steinbrudd	Skivarsteiner
Heingruver	Andre kulturminner

REGISTERET ER OPPDATERT pr: nov. 1998

Reg.nr. MJVV	Beskrivelse	Navn	Kart-koordinater UTM32	Side i pdf
K01	Kart	NYBRUDALEN		32
001	Malmskjerp	MIKAL-ROMMET 001	x=7028515&y=582915	27
sb1	Stellsteinbrudd	SETERMYRA sb1	x=7028935&y=0583560	29
K01a	Kart	GJERVAN		31
kalk2	Kalksteinbrudd	GJERVAN kalk2	x=7025300&y=583275	32
K01b	Kart	KJERRINGDALEN		35
kalk3	Kalksteinbrudd	KJERRINGDALEN kalk3	x=7023300&y=583875	36
K02	Kart	HØNSTAD		
002	Skjerp	GJEILHAUGEN	x=7031220&y=583375	
K03	Kart	HØNSTAD		
003	Kisskjerp	DAMVATNET	x=7031015&y=584180	
004	Kisgruve	BJØRNBERGET	x=7030299&y=584256	
K04	Kart	DRAGSTEN		
005a	Kisskjerp	SØR-BOTNAN	x=7020050&y=583950	
005b	Malmskjerp	SØR-BOTNAN	x=7019950&y=583975	
K05	Kart	DRAGSTEN		
blovn1	Blæsterovn	HEBRUKJØLEN	x=7018650&y=584275	
blovn2	Blæsterovn	HEBRUKJØLEN	x=7018575&y=584325	
006	Kisskjerp	DRAGSTEN	x=7018675&y=584450	
K06	Kart	JERVFJELLET		
hu1	Bergheller	FINNPÅLSTUGGU	x=7022725&y=584675	
007	Malmskjerp	MALVIKVOLLMYRA	x=7022875&y=584800	
FA1	Fangstanlegg	MALVIKÅSEN-VEST	x=7022450&y=584850	
008ac	Malm skjerp/gruver	MALVIKVOLLEN	x=7023350&y=584900	
K07	Kart	HEINFJORDEN		
tjærem1	Tjæremile	HEINFJORDEN-VEST	x=7021610&y=586950	
K08	Kart	DRAGSTSJØBERGA		
009	Kisskjerp	NER-BJØRNSTADTJØNNA	x=7022275&y=585000	
K09	Kart	JERVFJELLET		
010	Malmgruve	JERVFJELLET	x=7023945&y=585186	
K10	Kart	JOVATNET		
km2	Kullmile	SKAUGKJØLEN-VEST	x=7027200&y=585600	
K11	Kart	DRAGSTSJØBERGA		
hb1	Heingruve	HEINBERGDALEN	x=7022325&y=586000	
km1	Kullmile	HEINBERGDALEN	x=7022590&y=586380	
012	Malmgruve	FOSSLIVOLLEN	x=7021955&y=586466	
K12	Kart	ØYAN		
011	Malmgruve	ØYAN	x=7022597&y=586210	
K13	Kart	HEINFJORDEN		
blovn3	Blesterovn	HEINFJORDEN	x=7019450&y=587400	
K13a	Kart	NYHUS		
kalk1	Kalksteinbrudd	NYHUS	x=7028114&y=588617	
K13b	Kart	STORFOSSEN		
km3	Kullmile	STORFOSSEN	x=7028330&y=589203	
K14	Kart	SNUSTADHØGBERGET		
DA1	Damanlegg	FOLDSJØEN NORD	x=7025808&y=589271	
DA2	Damanlegg	LITLEKLEIVDALEN	x=7025578&y=589987	
K15	Kart	SNEISEN		
013a	Kisskjerp	VOLLEN	x=7023262&y=590074	

Reg.nr. MJVV	Beskrivelse	Navn	Kart-koordinater UTM32	Side i pdf
013bc	Kisskjerp	VOLLEN	x=7023325&y=590220	
013d	Kisskjerp	VOLLEN	x=7023340&y=590166	
013d	Kisskjerp	VOLLEN	x=7023298&y=590116	
ml1	Malmlager	SNEISEN	x=7023820&y=590360	
K16	Kart	SNUSTADHØGBERGET		
014	Malmgruve	LITLEKLEIVDALEN	x=7025560&y=590453	
K17	Kart	BLOMDALEN		
015a	Malmskjerp	BLOMDALEN	x=7018550&y=591238	
015b	Malmgruve	BLOMDALEN	x=7018475&y=591243	
K18	Kart	VOLLAHAUGEN		
016a	Malmgruve	GADDMYRA VEST	x=7022304&y=590951	
016b	Kisgruve	VIKEN	x=7022614&y=590980	
ml2	Malmlager	VIKEN	x=7022716&y=591059	
016c	Malmgruve	GRUVMYRA NORD	x=7022526&y=591257	
km5	Kullmile	GRUVMYRA ØST	x=7022308&y=591318	
ml4	Malmlager	GRUVMYRA ØST	x=7022454&y=591345	
016d	Malmgruve	GRUVMYRA ØST	x=7022445&y=591356	
016e	Malmgruve	GRUVMYRA ØST	x=7022468&y=591419	
016f	Malmgruve	KVERNHUSDALEN	x=7022451&y=591436	
016g	Malmgruve	KVERNHUSDALEN	x=7022443&y=591453	
016h	Malmgruve	KVERNHUSDALEN	x=7022387&y=591478	
016i	Malmgruve	KVERNHUSDALEN	x=7022402&y=591493	
K18a	Kart	VENN		
017	Malmskjerp	VENNEMOEN	x=7024530&y=592470	
K18b	Kart	VOLLAHAUGEN		
017b	Kisskjerp	VIKARÅSEN	x=7021930,6&y=592001,2	
K18c	Kart	HALVFARTJØNNA		
017c	Kisskjerp	HOLMTJØNNA	x=7021930,6&y=592001,2	
K18d	Kart	VENN		
017d	Malmgruve	FLÅKKÅMYRA	x=7022922&y=592763	
K19	Kart	JØSSÅSEN		
018a	Malmgruve	NILSDALEN	x=7026400&y=593100	
018b	Malmskjerp	NILSDALEN	x=7026084&y=593050	
021	Kisgruve	BRANNÅSEN	x=7025888&y=593252	
K20	Kart	SOLEMSTJØNNA		
skrift8	Skrivarberg	LAUVDALEN	x=7022456&y=593029	
019ab	Kisgruve	LAUVDALEN	x=7022542&y=593146,6	
ruin4	Hustuft	LAUVDALEN		
019c	Kisgruve	LAUVDALEN	x=7022542&y=593173	
019d	Kisgruve	LAUVDALEN	x=7022589,8&y=593131,1	
019e	Kisgruve	LAUVDALEN		
019f	Kisgruve	LAUVDALEN		
K21	Kart	VENN		
020	Malmgruve	SOLHAUGEN	x=7024168&y=593115,6	
K22	Kart	SOLEMSTJØNNA		
022a	Kisgruve	SVETJØNNA	x=7021456,8&y=593464,9	
022bc	Kisgruve	SVETJØNNA	x=7021502,7&y=593554,7	
ruin1	Hytteruin	SVETJØNNA	x=7021399&y=593506	
022def	Malmgruver	SVETJØNNA	x=7021452,8&y=593570,2	

Reg.nr. MJVV	Beskrivelse	Navn	Kart-koordinater UTM32	Side i pdf
022g	Kisgruve	SVEGRUVA	x=7021389,7&y=593559,2	
022h	Kisskjerp	SVETJØNNA	x=7021682&y=593051	
022i	Kisskjerp	SVETJØNNA	x=7021531,3&y=593299,7	
022j				
K23	Kart	VENN		
023ab	Malmgruve	NONSHAUGEN	x=7023435&y=593543,7	
023c	Malmgruve	NONSHAUGEN	x=7023435&y=593573,7	
K23a	Kart	SOLEMSTJØNNA		
023d	Kisskjerp	DALAVOLLEN	x=7020446,7&y=593745,7	
K24	Kart	STEINÅSEN		
024	Malmgruve	FLENSBERG		
K25	Kart	JØSSÅSEN		
025	Malmskjerp	LÅNKKJØLEN	x=7026410&y=594050	
029	Malmgruve	HØGBERGET	x=7026401,4&y=594271,4	
K26	Kart	VENN		
026	Malmgruve	VENN ØSTRE	x=7024419,4&y=593955,7	
027	Malmgruve	RATE	x=7023972,5&y=594167,1	
028	Malmgruve	VENNBERG	x=7024170,6&y=594322,8	
032ab	Malmgruve	MIDTRE NYGRUVKJLEN	x=7024768,4&y=594694,8	
K27	Kart	JØSSÅSEN		
030	Malmgruve	ROGNDALEN ØST	x=7026214,6&y=594566,5	
031	Malmgruve	NÆVERÅ	x=7026379,5&y=594560,4	
033+hb2	Heingruve	HEINGRUVA	x=7026205&y=594937,7	
K28	Kart	STEINÅSEN		
034	Malmskjerp	NÆVERDALEN	x=7026364,9&y=595019,7	
K29	Kart	RENNSJØKJØLAN		
035	Malmskjerp	VENNAVOLLEN	x=7022900,2&y=595752,5	
K30	Kart	KLEPPTJØNNA		
036	Malmgruve	KLEPPTJØNNA	x=7025282,1&y=596359	
036a	Malmskjerp	KLEPPTJØNNA	x=7025418&y=595619,2	
KM	Kullmile	NYVOLLEN	x=7025857&y=596424	
036b	Malmskjerp	KLEPPTJØNNA	x=7025407,4&y=596316	
skrift1	Skrivarberg	KLEPPTJØNNA	x=7025371&y=596333,3	
036c	Malmgruve	KLEPPTJØNNÅSEN	x=7025156,3&y=596957,2	
036d	Malmgruve	KLEPPTJØNNÅSEN	x=7025125,9&y=596988,4	
K31	Kart	VENNAFJELLET		
skrift2	Skrivarberg	ENGVOLLEN	x=7022095&y=596250	
037a	Kisskjerp	ENGVOLLEN	x=7022573&y=596300	
037b	Kisskjerp	ENGVOLLEN	x=7022275&y=596425	
037c	Kisskjerp	ENGVOLLEN	x=7022268&y=596435	
037d	Kisskjerp	ENGVOLLEN	x=7022250&y=596443	
037e	Kisskjerp	ENGVOLLEN	x=7022280&y=596457	
037f	Kisskjerp	ENGVOLLEN	x=7022248&y=596458	
037g	Kisskjerp	ENGVOLLEN	x=7022258&y=596480	
037h	Kisskjerp	ENGVOLLEN	x=7022317&y=596448,4	
037i	Kisskjerp	ENGVOLLEN	x=7022590&y=596513	
037j	Kisskjerp	ENGVOLLEN	x=7022435&y=596515	
037k	Kisskjerp	ENGVOLLEN	x=7022306,6&y=596481,3	
037l	Kisskjerp	ENGVOLLEN	x=7022302,2&y=596490,2	

Reg.nr. MJVV	Beskrivelse	Navn	Kart-koordinater UTM32	Side i pdf
037m	Kisskjerp	ENGVOLLEN	x=7022243&y=596800	
K31a	Kart	VENNAFJELLET		
037n	Gruve/Skjerp	LOMTJØNNA	x=7021696&y= 596343	
K32	Kart	VENNAFJELLET		
038a	Kisgruve	WORSE	x=7021315&y= 595733	
038b	Kisgruve	KIRKELID	x=7021172&y= 595982	
038c	Kisskjerp	KIRKELID	x=7021078&y= 595975	
K33	Kart	RENNSJØKJØLAN		
039	Malmgruve	RENNSJØKJØLAN	x=7023750&y= 597020	
K34	Kart	STEINÅSEN		
veg1	Malmveg	NÆVRA	x=7025600,6&y= 597245,7	
040abcdefgh	Malmgruver	NÆVERGRUVENE	x=7025492&y= 597217	
040 ij	Malmgruver	NÆVERGRUVENE	x=7025525&y= 597397	
040k	Malmgruve	NÆVERGRUVENE	x=7025546&y= 597481	
040l	Malmgruve	NÆVERGRUVENE	x=7025546&y=597532,5	
041ab	Malmgruve	NÆVERGRUVENE	x=7025328,4&y=597469,3	
veg2	Malmveg	NÆVERGRUVENE	x=7025678,8&y=597545	
042	Malmskjerp	NÆVERGRUVENE	x=7025631,3&y=597588,7	
veg3	Malmveg	VIKVOLLEN	x=7025546&y= 597481	
043ab	Malmgruver	**VIKVOLLEN**	x=7025616,8&y=597790,5	
044	Malmgruve	**VIKVOLLEN**	x=7025848,7&y=597990,3	
044b	Malmgruve	**VIKVOLLEN**	x=7025799&y=598075,3	
046ad+ml3	Malmgruver/lager	**VIKVOLLEN (BJØRN?)**	x=7025534&y=598061	
048	Malmgruve	**VIKVOLLEN**	x=7025738,7&y=598177,7	
049a	Malmgruve	**VIKVOLLEN**	x=7025549,6&y=598156,8	
049b	Malmgruve	**VIKVOLLEN**	x=7025517,2&y=598189,7	
049c	Malmgruve	**VIKVOLLEN (BJØRN?)**	x=7025551&y=598216	
049df	Malmgruver	**VIKVOLLEN**	x=7025517&y=598353	
052	Malmgruve	**VIKVOLLEN**	x=7025683,2&y=598380,6	
053ab	Malmgruver	**VIKVOLLEN**	x=7025538,5&y=598438,8	
K35	Kart	(BJØRN?)		
046	Malmgruve (usikker)	BJØRN?	x=7024550&y=596100	
K36	Kart	RENNSJØKJØLAN		
047a	Malmgruver	RENNSJØEN VEST	x=7022863,1&y=97715,2	
047b	Malmgruve	RENNSJØEN VEST	x=7022943&y=597670,4	
047cd	Kisblotning	RENNSJØDAMMEN	x=7022838&y=598095	
da3	Fløtningsdam	RENNSJØDAMMEN	x=7022861,5&y=598102,9	
047e	Kisgruve	RENNSJØEN	x=7022798,9&y=598213,5	
047f	Kisgruve	RENNSJØEN	x=7022774,2&y=598699,5	
047g	Kisgruve	RENNSJØEN	x=7022775,2&y=598743,4	
047h	Kisgruve	RENNSJØEN ØST	x=7022930&y=599604	
K37	Kart	VENNAFJELLET		
050a	Kisskjerp	KVITTOPPLIFJELLET	x=7021240&y=596442	
050b	Kisskjerp	KVITTOPPLIFJELLET	x=7021282&y=596612	
050c	Kisskjerp	KVITTOPPLIFJELLET	x=7021243,4&y=596636,1	
050d	Kisskjerp	KVITTOPPLIFJELLET	x=7021233,2&y=596659,8	
050e	Kisskjerp	KVITTOPPLIFJELLET	x=7021310,8&y=596699,2	
050f	Kisskjerp	KVITTOPPLITJERNET	x=7021194,1&y=596711,7	
050g	Kisskjerp	KVITTOPPLITJERNET	x=7021120,3&y=596719,3	

Reg.nr. MJVV	Beskrivelse	Navn	Kart-koordinater UTM32	Side i pdf
050h	Kisskjerp	KVITTOPPLITJERNET	x=7021097,5&y=596784,6	
skrift3	Skrivarberg	KVITTOPPLITJERNET	x=7021351,5&y=596755,6	
050i	Kisskjerp	FUGLEMSVOLLEN VEST	x=7021100,4&y=596911	
050j	Kisskjerp	FUGLEMSVOLLEN VEST	x=7021042,2&y=596968,6	
050k	Kisskjerp	FUGLEMSVOLLEN VEST	x=7021198,6&y=597050	
050l	Kisskjerp	FUGLEMSVOLLEN VEST	x=7021142&y=597190,2	
050m	Kisskjerp	FUGLEMSVOLLEN VEST	x=7021049&y=597262,6	
050n	Kisskjerp	FUGLEMSVOLLEN VEST	x=7021024&y=597289,4	
050o	Kisskjerp	FUGLEMSVOLLEN VEST	x=7020996,3&y=597291,9	
050p	Kisskjerp	FUGLEMSVOLLEN VEST	x=7020955&y=597208,6	
050q	Kisskjerp	FUGLEMSVOLLEN VEST	x=7020936,3&y=597358,5	
K37a	Kart	VENNAFJELLET		
050r	Kisskjerp	HØIBYVOLLEN ØST	x=7021028&y=597480,1	
050s	Kisskjerp	FUGLEMSVOLLEN ØST	x=7020870,4&y=597511,9	
050t	Kisskjerp	TOMASLÅTTEN	x=7020909,2&y=597724,9	
050u	Kisgruve	LANGJON VEST	x=7020924,5&y=597799,7	
050v	Kisgruve	LANGJONGRUVA	x=7020863,9&y=597995,6	
skrift4	Skrivarberg	SKRIVARSTEIN v/LANGJON	x=7021051,4&y=598341	
K37b	Kart	VENNAFJELLET		
050w	Malmgruve	BALSTADSKARET	x=7018818&y=597754,5	
050x	Malmguve	GRÅSJØVOLLEN	x=7018691,7&y=598025,4	
050y	Malmskjerp	GRÅSJØVOLLEN	x=7018648&y=598054	
K38	Kart	VÅTTÅFJELLET		
051ab	Malmskjerp	BALSTAD SKJERP	x=7019412&y=598217	
051c	Malmgruve	BALSTAD SKJERP	x=7019447&y=598285,5	
051de	Malmskjerp	VÅTTÅFJELLET	x=7019530&y=598392	
051fg	Malmskjerp	VÅTTÅFJELLET	x=7019517,2&y=598388,7	
051h	Malmskjerp	VÅTTÅFJELLET	x=7019592&y=598514	
051i	Malmgruve	VÅTTÅFJELLET	x=7019602&y=598513,4	
051j	Kisskjerp	BØNNHIVOLLEN	x=7020166&y=598899,5	
K39	Kart	LITLFJELLET		
054	Kisskjerp	LITLFJELLBEKKEN	x=7024475&y=598988	
K40	Kart	VENNAFJELLET		
055a	Kisblotninger	FASESKNIPPEN	x=7021713&y=597503	
055b	Kisskjerp	FASESKNIPPEN	x=7021814&y=597646,6	
055c	Kisskjerp	FASESKNIPPEN	x=7021916,6&y=597657,6	
055def	Kisskjerp	FASESKNIPPEN	x=7021962,5&y=597694	
055g	Kisskjerp	GAMMELVOLLTJØNNA	x=7021598,4&y=597852,3	
055h	Kisskjerp	GAMMELVOLLTJØNNA	x=7021558,4&y=597993,7	
055i	Kisgruve	INGRIDVOLLEN	x=7021557,7&y=598209	
055j	Kisskjerp	INGRIDVOLLEN	x=7021606,6&y=598249,4	
055k	Kisskjerp	INGRIDVOLLEN	x=7021675&y=598282,7	
055l	Kisskjerp	STORKJØLEN	x=7022287,8&y=598252,7	
055m	Kisskjerp	STORKJØLEN	x=7022378,4&y=598316	
K41	Kart	VÆRNESVOLLEN		
056ab	Malmgruver	VÆRNESVOLLEN	x=7025392,7&y=599230	
056c	Malmgruve	VÆRNESVOLLEN	x=7025427,7&y=599277	
K41a	Kart	HEMATITTGRUVENE		
061a	Malmgruve	"HEMATITTGRUVA"	x=7025445,4&y=599874,7	

Reg.nr. MJVV	Beskrivelse	Navn	Kart-koordinater UTM32	Side i pdf
061b	Malmgruve	"HEMATITTGRUVA"	x=7025501,7&y=599884	
061c	Malmgruve	"HEMATITTGRUVA"	x=7025558,6&y=599910,6	
061d	Malmgruve	"HEMATITTGRUVA"	x=7025437,4&y=599941,6	
061e	Malmgruve	"HEMATITTGRUVA"	x=7025487,7&y=599946	
061f	Malmgruve	"HEMATITTGRUVA"	x=7025521,7&y=599939	
061g	Malmgruve	"HEMATITTGRUVA"	x=7025555,4&y=599964	
061h	Malmgruve	"HEMATITTGRUVA"	x=7025566,6&y=599967	
K42	Kart	LEKSDAL ALMENNING		
blovn5	Blæsterovn	YTRE KVÅLSVATN	x=7027395,7&y=601661	
K43	Kart	GRØNLI		
057ab	Malmgruve	GRØNLI	x=7025692&y=600319	
058ab	Malmgruve	GRØNLI	x=7025702&y=600559	
ruin2	Hyttemur og Brønn	GRØNLI	x=7025719,5&y=600673	
060ad	Malmgruve	GRØNLI	x=7025662&y=600739	
ruin3	Steinmur	GRØNLI	x=7025631&y=600787	
060e	Malmgruve	GRØNLI	x=7025371&y=600799	
K44	Kart	SELBUSTRAND		
059	Ukjent forekomst	DAMTJERN	x=7019650&y=600700	
K45	Kart	VESET		
060	Skjerp	VESET	x=7032250&y=600750	
K46	Kart	LEKSDAL ALMENNING		
blovn6	Blesterovn	FLEINBERGTJØNNA	x=7027461&y=599984,3	
K47	Kart	SESSÅSVOLLEN		
062	Ukjent forekomst	SETSÅSVOLLEN	x=7023200&y=602800	
K48	Kart	RANGÅA		
063	Ukjent forekomst	RANGÅA	x=7028100&y=603650	
K49	Kart	RØSTTJØNNA		
064a	Malmgruve	RØSBEKKEN	x=7020871,6&y=603410,2	
064b	Kisgruve	RØSBEKKEN	x=7021123,3&y=603529	
064c	Kisgruve	RØSBEKKEN	x=7021166,5&y=603567,2	
skrift5	Skrivarberg	RØSBEKKEN	x=7021260,5&y=603571,1	
skrift6	Skrivarberg	RØSBEKKEN	x=7021418,7&y=603610,3	
K49a	Kart	EMSVOLLEN		
ukjent1	Ukjent objekt	BJØRNMYR	x=7022542,7&y=603537,4	
064d	Malmgruve	BJØRNMYR	x=7022363&y=603524	
skrift7	Skrivarberg	DYRDALSVOLLEN	x=7021962,7&y=603595,9	
K60	Kart	RANGÅVOLLEN		
065a	Kisskjerp	RANGÅVOLLEN	x=7025628&y=603498	
065b	Kisskjerp	RANGÅVOLLEN	x=7025737&y=603559	
065c	Kisskjerp/anvisning	RANGÅVOLLEN	x=7025788&y=603615	
065d	Kisskjerp	RANGÅVOLLEN	x=7025985&y=603702	
065e	Kisskjerp	RANGÅVOLLEN	x=7026139&y=603770	
065f	Kisskjerp	RANGÅVOLLEN	x=7025627&y=603792	
065g	Kisskjerp	RANGÅVOLLEN	x=7025629&y=603792	
065h	Kisskjerp	RANGÅVOLLEN	x=7025680&y=603840	
065i	Kisgruve	RANGÅVOLLEN	x=7025621&y=603854,4	
065j	Kisgruve	RANGÅVOLLEN	x=7025688,5&y=603873,7	
K51	Kart	SALTKARBERGET		
066a	Malmgruve	SALTKARBERGET	x=7023462,6&y=600369	

Reg.nr. MJVV	Beskrivelse	Navn	Kart-koordinater UTM32	Side i pdf
066b	Kisskjerp	BERGVOLLEN	x=7023448&y=600838	
066c	Kisskjerp	DALAVOLLEN	x=7023409&y=601160	
066d	Kisskjerp	DALAVOLLEN	x=7023399&y=601198	
066e	Kisskjerp	KORSMYRA SØR	x=7023769&y=601527	
K51a	Kart	STAMNESVOLLEN		
066f	Kisskjerp	KORSMYRA NORD	x=7024137&y=601556	

DATABASE - SAMLET OVERSIKT - OPPDATERT OKTOBER 1998.

KARTBLAD MMJ	REG. NR MMJ	UTMX	UTMY	REG. ÅR	NAVN	KARTNAVN	MALMREG. - NGU 1987	NGU-NR 1987	UTMX	UTMY	MALM	GRUNNEIER	FOTO	SKISSE	MALMPRØVE [annen prøve]	GPS
K01	0	582.914	0		0	VULUSJØEN	0	0	0	0	0	0	0	0	0	0
	001	582.915	7028.616.32	1995	MIKAL- ROMMET	VULUSJØEN	NYBRUDALEN	30186A	582.850	7028.350.32	Fe	John Romulslie	Ja	Nei	Nei	0
	sb1	583.560	7028.936.32	1995	SETERMYRA	VULUSJØEN	0	0	0	0	Ikke Fe	Gunvald Fossen	Ja	Nei	Nei	0
K01a	0	583.274	0		0	VULUSJØEN	0	0	0	0	0	0	0	0	0	0
	kalk2	583.275	7026.300.32	1997	GJERVAN	JOVATNET	0	0	0	0	Metakalkstein	G.nr. 152/1	Ja	Nei	Ja	0
K01b	0	583.314	0		0	VULUSJØEN	0	0	0	0	0	0	0	0	0	0
	kalk3	583.315	7023.875.32	1997	KJERRINGDALEN	JERVFJELLET	0	0	0	0	Metakalkstein	G.nr. 134/1	Ja	Nei	Ja	0
K02	0	583.374	0		0	HØNSTAD	0	0	0	0	0	0	0	0	0	0
	002	583.375	7031.220.32	1996	GJEILHAUGEN	HØNSTAD	0	0	0	0	Det er ikke påvist jernholdig malm.	Nikolai Margido Hønstad	Ja	Nei	Nei	0
K03	0	584.179	0		0	HØNSTAD	0	0	0	0	0	0	0	0	0	0
	003	584.180	7031.016.32	1996	DAMVATNET	HØNSTAD	0	0	0	0	Kis	John Vassås	Ja	Nei	Nei	0
	004	584.285	7030.606.32	1996	BJØRNBERGET	HØNSTAD	0	0	0	0	Kis	Thore Oddmund Nybrodal	Ja	Ja	Nei	0
K04	0	583.949	0		0	DRAGSTEN	0	0	0	0	0	0	0	0	0	0
	006a	583.950	7020.060.32	1996	SØR-BOTNAN	DRAGSTEN	0	0	0	0	Kisimpregnering i kvartskeratofyr	0	Nei	Nei	Nei	0
	006b	583.975	7019.960.32	1996	SØR-BOTNAN	DRAGSTEN	0	0	0	0	Fe	0	Nei	Nei	Ja	0
K05	0	584.274	0		0	DRAGSTEN	0	0	0	0	0	0	0	0	0	0
	blovn 1a	584.275	7018.660.32	1996	HEBRUKJØLEN	DRAGSTEN	0	0	0	0	0	0	Nei	Ja	Nei	0
	blovn 1b	584.325	7018.675.32	1996	HEBRUKJØLEN	DRAGSTEN	0	0	0	0	Ikke malm, men slaggbiter.	0	Ja	Ja	Ja	0
	006	584.450	7018.675.32	1996	DRAGSTEN	DRAGSTEN	DRAGSTEN	30299A	584.450	7019.050.32	Kis	0	Ja	Nei	Ja	0
K06	0	584.674	0		0	JERVFJELLET	0	0	0	0	0	0	0	0	0	0
	hu1	584.675	7022.726.32	1996	FINNPÅL-STUGGU	JERVFJELLET	0	0	0	0	0	Haukås statsallmenning	Ja	Ja	Nei	0
	007	584.800	7022.875.32	1995	MALVIKVOLLMYRA	JERVFJELLET	0	0	0	0	Fe	Malvik statsallmenning	Ja	Nei	Nei	0
	ra1	584.850	7022.450.32	1995	MALVIKÅSEN-VEST	JERVFJELLET	0	0	0	0	0	Haukås statsallmenning	Ja	Nei	Nei	0
	008ac	584.900	7023.350.32	1995	MALVIKVOLLEN	JERVFJELLET	0	0	0	0	Fe	Malvik statsallmenning	Nei	Nei	Nei	0
K07	0	586.974	0		0	HEINFJORDEN	0	0	0	0	0	0	0	0	0	0
	tjærem1	586.975	7021.600.32	1996	HEINFJORDEN-VEST	HEINFJORDEN	0	0	0	0	Ingen malm	Meraker Brug A/S	Ja	Nei	Nei	0
K08	0	584.999	0		0	DRAGSTSJØBERGA	0	0	0	0	0	0	0	0	0	0
	009	586.000	7022.275.32	1995	NER-BJØRNSTADTJØNNA	DRAGSTSJØBERGA	0	0	0	0	Kis	Haukås statsallmenning.	Ja	Ja	Nei	0
K09	0	586.099	0		0	JERVFJELLET	0	0	0	0	0	0	0	0	0	0
	010	586.100	7023.950.32	1995	JERVFJELLET	JERVFJELLET	JERVFJELLET	30187A	586.200	7024.350.32	Fe	Malvik statsallmenning	Ja	Nei	Nei	0
K10	0	586.599	0		0	JOVATNET	0	0	0	0	0	0	0	0	0	0
	km2	586.600	7027.200.32	1996	SKAUGKJØLEN - VEST	JOVATNET	0	0	0	0	Ingen malm, men kolrester	Malvik Statsalmenning	Nei	Nei	Nei	0
K11	0	586.999	0		0	DRAGSTSJØBERGA+HEINFJORDEN	0	0	0	0	0	0	0	0	0	0
	hb1	586.000	7022.326.32	1995	HEINBERGDALEN	DRAGSTSJØBERGA	0	0	0	0	0	Malvik statsallmenning	Ja	Nei	Nei	0
	km1	586.380	7022.690.32	1995	HEINBERGDALEN	HEINFJORDEN	0	0	0	0	0	Malvik statsallmenning	Ja	Nei	Nei	0
	012	586.600	7022.100.32	1995	FOSSLIVOLLEN	HEINFJORDEN	0	0	0	0	Fe, jaspis.	A/S Meraker Brug	Ja	Nei	Nei	0
K12	0	586.329	0		0	BONNAUNET	0	0	0	0	0	0	0	0	0	0
	011	586.330	7022.790.32	1995	ØYAN	BONNAUNET	0	0	0	0	Fe, jaspis	Malvik statsallmenning	Ja	Nei	Nei	0
K13	0	587.399	0		0	0	0	0	0	0	0	0	0	0	0	0
	blovn2	587.400	7019.450.32	1998?	HEIMFJORDEN	0	0	0	0	0	0	0	Nei	Nei	Nei	0
K13a	0	588.624	0		0	STORKLEIVA	0	0	0	0	0	0	0	0	0	0
	kalk1	588.625	7028.100.32	1997	NYHUS	BAKKTJØRNA	0	0	0	0	Kalkstein, metakalkstein	Lars Sæbø	Ja	Nei	Ja	0
K13b	0	589.699	0		0	STORKLEIVA	0	0	0	0	0	0	0	0	0	0
	km3	589.700	7028.350.32	1996	STORFOSSEN	STORKLEIVA	0	0	0	0	Trekol	0	Nei	Nei	Nei	0
K14	0	589.374	0		0	SNUSTADHØGBERGET	0	0	0	0	0	0	0	0	0	0
	da1	589.375	7026.006.32	1996	FOLDSJØEN-NORD	SNUSTADHØGBERGET	0	0	0	0	0	A/S Meraker Brug	Ja	Nei	Nei	0
	da2	590.060	7026.820.32	1996	LITLEKLEIVDALEN	SNUSTADHØGBERGET	0	0	0	0	0	A/S Meraker Brug	Ja	Nei	Nei	0
K15	0	590.154	0		0	SNEISEN	0	0	0	0	0	0	0	0	0	0
	013a	590.155	7023.466.32	1995	VOLLEN	SNEISEN	0	0	0	0	Kis	Kåre Nybrodahl	Ja	Nei	Nei	0
	013bc	590.220	7023.326.32	1995	VOLLEN	SNEISEN	0	0	0	0	Kis, kobberkis, bornitt.	Kåre Nybrodahl	Ja	Nei	Ja	0
	013d	590.240	7023.400.32	1995	VOLLEN	SNEISEN	0	0	0	0	Kis, kobberkis, bornitt.	Kåre Nybrodahl	Ja	Nei	Ja	0
	013e	590.240	7023.400.32	1996	VOLLEN	SNEISEN	0	0	0	0	0	Kåre Nybrodahl	Ja	Nei	Nei	0
	ml1	590.465	7024.065.32	1996	SNEISEN	SNEISEN	0	0	0	0	Fe	0	Ja	Nei	Nei	0
K16	0	590.604	0		0	SNUSTADHØGBERGET	0	0	0	0	0	0	0	0	0	0
	014	590.606	7025.740.32	1995	LITLEKLEIVDALEN	SNUSTADHØGBERGET	LITLEKLEIVDALEN	30300A	590.800	7025.700.32	Fe	A/S Meraker Brug	Ja	Nei	Nei	0
K17	0	591.244	0		0	STORVOLLEN	0	0	0	0	0	0	0	0	0	0
	015a	591.245	7018.525.32	1995	BLOMDALEN	STORVOLLEN	0	0	0	0	Fe	Halfrid Anlaug Bonaunet (?	Nei	Nei	Nei	0
	015b	591.250	7018.460.32	1995	BLOMDALEN	STORVOLLEN	0	0	0	0	Fe	Halfrid Anlaug Bonaunet (?	Ja	Nei	Nei	0
K18	0	590.979	0		0	VOLLAHAUGEN	0	0	0	0	0	0	0	0	0	0
	016a	590.980	7022.535.32	1996	GADDMYRA - VEST	VOLLAHAUGEN	0	0	0	0	0	Tor Viken	Ja	Nei	Ja	0
	016b	591.095	7022.835.32	1996	VIKEN	VOLLAHAUGEN	0	0	0	0	Kis	Tor Viken	Ja	Nei	Nei	0
	ml2	591.100	7022.945.32	1996	VIKEN	SNEISEN	0	0	0	0	Fe	Tor Viken	Nei	Nei	Nei	0
	016c	591.345	7022.740.32	1995	GRUVMYRA-NORD	VOLLAHAUGEN	0	0	0	0	Fe	Tor Viken	Ja	Nei	Nei	0
	km5	591.380	7022.620.32	1997	GRUVMYRA - ØST	VOLLAHAUGEN	0	0	0	0	Trekol	A/S Meraker Brug	Nei	Nei	Nei	0
	ml4	591.445	7022.670.32	1996	GRUVMYRA - ØST	VOLLAHAUGEN	0	0	0	0	Fe	A/S Meraker Brug	Ja	Nei	Nei	0
	016d	591.455	7022.660.32	1996	GRUVMYRA - ØST	VOLLAHAUGEN	0	0	0	0	Magnetitt, hematitt	A/S Meraker Brug	Ja	Nei	Ja	0
	016e	591.490	7022.650.32	1996	GRUVMYRA - ØST	VOLLAHAUGEN	0	0	0	0	Fe	A/S Meraker Brug	Ja	Nei	Nei	0
	016f	591.520	7022.635.32	1995	KVERNHUSDALEN	VOLLAHAUGEN	0	0	0	0	Magnetitt, hematitt	A/S Meraker Brug	Ja	Nei	Ja	0
	016g	591.535	7022.620.32	1996	KVERNHUSDALEN	VOLLAHAUGEN	0	0	0	0	Magnetitt, hematitt	A/S Meraker Brug	Ja	Nei	Ja	0
	016h	591.585	7022.610.32	1996	KVERNHUSDALEN	VOLLAHAUGEN	0	0	0	0	Magnetitt, hematitt	A/S Meraker Brug	Ja	Nei	Ja	0
	016i	591.605	7022.620.32	1995	KVERNHUSDALEN	VOLLAHAUGEN	0	0	0	0	Magnetitt, hematitt	A/S Meraker Brug	Ja	Nei	Nei	0

K18a	0	592.449	0		0	VOLLAHAUGEN	0	0	0	0	0	0	0	0	0	0	0	0
	017	592.450	7024.775.32	1995	VENNEMOEN	SNEISEN	0	0	0	0	Fe	Einar Knutsen	Ja	Nei	Nei	0		
K18b	0	592.059	0		0	VOLLAHAUGEN	0	0	0	0	0	0	0	0	0	0		
	017b	592.060	7022.160.32	1997	VIKARÅSEN	VOLLAHAUGEN	0	0	0	0	Kis	Meraker Brug A/S	Nei	Nei	Ja	0		
K18c	0	592.894	0		0	VOLLAHAUGEN	0	0	0	0	0	0	0	0	0	0		
	017c	592.895	7018.775.32	1997	HOLMTJØNNA	HALVFARTJØNNA	0	0	0	0	Kis, pyritt, magnetkis	Th. Angells Stiftelser.	Nei	Nei	Ja	0		
K18d	0	592.899	0		0	VOLLAHAUGEN	0	0	0	0	0	0	0	0	0	0		
	017d	592.900	7023.146.32	1997	FLÅKÅMYRA	VENN	0	0	0	0	Magnetitt, hematitt.	Meraker Brug A/S	Ja	Nei	Ja	0		
K19	0	593.099	0		0	JØSSÅSEN	0	0	0	0	0	0	0	0	0	0		
	018a	593.100	7026.400.32	1998?	NILSDALEN	0	NILSDALEN	30309A	593.100	7026.400.32	0	0	Nei	Nei	Nei	0		
	018b	593.150	7026.280.32	1996	NILSDALEN	JØSSÅSEN	NILSDALEN	30309B	593.500	7026.250.32	Fe	Leksdal statsallmenning	Nei	Nei	Nei	0		
	021	593.310	7026.060.32	1996	BRANNÅSEN	JØSSÅSEN	0	0	0	0	Kis	Leksdal statsallmenning	Ja	Nei	Nei	0		
K20	0	593.104	0		0	SOLEMSTJØRNA	0	0	0	0	0	0	0	0	0	0		
	skrift8	593.105	7022.650.32	1997	LAUVDALEN	SOLEMSTJØRNA	0	0	0	0	0	A/S Meraker Brug	Ja	Nei	Nei	0		
	019ab	593.190	7022.770.32	1996	LAUVDALEN	SOLEMSTJØRNA	LAUVDALEN	30302A	593.150	7022.750.32	Kis, Fe	A/S Meraker Brug	Ja	Ja	Nei	0		
	ruin4?	593.170	7022.720.32	1997	LAUVDALEN	SOLEMSTJØRNA	0	0	0	0	0	A/S Meraker Brug	Nei	Ja	Nei	0		
	019c	593.205	7022.730.32	1997	LAUVDALEN	SOLEMSTJØRNA	LAUVDALEN	30302A	593.150	7022.750.32	Kis, Fe	A/S Meraker Brug	Nei	Ja	Nei	0		
	019d	593.225	7022.740.32	1996	LAUVDALEN	SOLEMSTJØRNA	LAUVDALEN	30302A	593.150	7022.750.32	Kis, Fe	A/S Meraker Brug	Ja	Ja	Nei	0		
	019e	593.260	7022.756.32	1996	LAUVDALEN	SOLEMSTJØRNA	LAUVDALEN	30302A	593.150	7022.750.32	Kis, Fe	A/S Meraker Brug	Ja	Ja	Nei	0		
	019f	593.375	7022.660.32	1997	LAUVDALEN	SOLEMSTJØRNA	LAUVDALEN	30302A	593.150	7022.750.32	Kis, litt bornitt	A/S Meraker Brug	Nei	Ja	Ja	0		
K21	0	593.199	0		0	VENN	0	0	0	0	0	0	0	0	0	0		
	020	593.200	7024.375.32	1995	SOLHAUGEN	VENN	0	0	0	0	Fe	Ola O Venn ?	Nei	Nei	Nei	0		
K22	0	593.289	0		0	SOLEMSTJØRNA	0	0	0	0	0	0	0	0	0	0		
	022a	593.630	7021.666.32	1996	SVETJØNNA	SOLEMSTJØRNA	SANDSVE	30303A	593.650	7021.750.32	Kis, kobberkis, magnetitt	A/S Meraker Brug	Ja	Ja	Nei	0		
022b	022bc	593.600	7021.716.32	1996	SVETJØNNA	SOLEMSTJØRNA	SANDSVE	30303A	593.650	7021.750.32	Kis, kobberkis, magnetitt	A/S Meraker Brug	Ja	Ja	Nei	0		
	ruin1	593.630	7021.690.32	1996	SVETJØNNA	SOLEMSTJØRNA	SANDSVE	30303A	593.650	7021.750.32	0	A/S Meraker Brug	Nei	Ja	Nei	0		
	022def	593.645	7021.680.32	1996	SVETJØNNA	SOLEMSTJØRNA	SANDSVE	30303A	593.650	7021.750.32	Kis, kobberkis, magnetitt	A/S Meraker Brug	Ja	Ja	Nei	0		
	022g	593.650	7021.670.32	1995	SVETJØNNA	SOLEMSTJØRNA	SANDSVE	30303A	593.650	7021.750.32	Kis, kobberkis, magnetitt	A/S Meraker Brug	Ja	Ja	Nei	0		
	022h	593.280	7021.870.32	1996	SVETJØNNA	SOLEMSTJØRNA	SANDSVE	30303A	593.650	7021.750.32	Kis, kobberkis, magnetitt	A/S Meraker Brug	Ja	Ja	Nei	0		
	022i	593.370	7021.755.32	1996	SVETJØNNA	SOLEMSTJØRNA	SANDSVE	30303A	593.650	7021.750.32	Kis, kobberkis, magnetitt	A/S Meraker Brug	Ja	Ja	Nei	0		
	022j	593.595	7021.025.32	1997	SVEGRUVA	SOLEMSTJØRNA	0	0	0	0	Magnetitt, kis	A/S Meraker Brug	Ja	Nei	Ja	0		
K23	0	593.649	0		0	VENN	0	0	0	0	0	0	0	0	0	0		
	023ab	593.650	7023.636.32	1995	NONSHAUGEN	VENN	NONSHAUGEN	30301A	593.600	7023.800.32	Fe	A/S Meraker Brug	Ja	Ja	Nei	0		
	023c	593.680	7023.630.32	1995	NONSHAUGEN	VENN	NONSHAUGEN	30301A	593.600	7023.800.32	Fe	A/S Meraker Brug	Ja	Ja	Nei	0		
K23a	0	593.799	0		0	VENN	0	0	0	0	0	0	0	0	0	0		
	023d	593.800	7020.445.32	1997	DALVOLLEN	SOLEMSTJØRNA	0	0	0	0	Kis	Th. Angells Stiftelser	Ja	Nei	Ja	0		
K24	0	593.0xx	0		0	STEINÅSEN	0	0	0	0	0	0	0	0	0	0		
	024	593.xxx	7027.xxx.32	1998(?)	FLENSBERG	STEINÅSEN	NEVERÅSEN	30310A	592.750	7027.250.32	Fe	Leksdal statsallmenning	Nei	Nei	Nei	0		
K25	0	594.049	0		0	JØSSÅSEN	0	0	0	0	0	0	0	0	0	0		
	025	594.050	7026.410.32	1995	LÅNKKJØLEN	JØSSÅSEN	0	0	0	0	Fe	Leksdal statsallmenning	Nei	Nei	Nei	0		
	029	594.450	7026.540.32	1995	HØGBERGET	JØSSÅSEN	HØGBERGA	30311A	594.550	7026.850.32	Fe	Leksdal statsallmenning	Ja	Nei	Nei	0		
K26	0	594.079	0		0	VENN	0	0	0	0	0	0	0	0	0	0		
	026	594.080	7024.630.32	1995	VENN - ØSTRE	VENN	0	0	0	0	Fe	Jan Helge Stokdal	Ja	Nei	Nei	0		
	027	594.250	7024.175.32	1995	RATE	VENN	0	0	0	0	Fe	A/S Meraker Brug	Ja	Ja	Nei	0		
	028	594.420	7024.385.32	1995	VENNBERG	VENN	0	0	0	0	Fe	Arvid Wennberg	Ja	Nei	Nei	0		
	032ab	594.760	7024.960.32	1995	MIDTRE NYGRUVKJØLEN	VENN	0	0	0	0	Fe	Arvid Wennberg	Ja	Ja	Nei	0		
K27	0	594.669	0		0	JØSSÅSEN	0	0	0	0	0	0	0	0	0	0		
	030	594.670	7026.360.32	1995	ROGNDALEN ØST	JØSSÅSEN	0	0	0	0	Fe	Leksdal statsallmenning	Ja	Nei	Nei	0		
	031	594.720	7026.630.32	1995	NÆVERÅ	JØSSÅSEN	0	0	0	0	Magnetitt, litt kis	Leksdal statsallmenning	Ja	Nei	Ja	0		
	033+hb2	595.045	7026.335.32	1995	HEINBERG	JØSSÅSEN	HEINBERG	30312A	595.045	7026.335.32	Magnetitt, hematitt, brynestein	Leksdal statsallmenning	Ja	Nei	Ja	0		
K28	0	595.144	0		0	STEINÅSEN	0	0	0	0	0	0	0	0	0	0		
	034	595.145	7026.485.32	1995	NÆVERDALEN	STEINÅSEN	0	0	0	0	Fe	Leksdal statsallmenning	Nei	Nei	Nei	0		
K29	0	595.824	0		0	RENNSJØKJØLAN	0	0	0	0	0	0	0	0	0	0		
	035	595.825	7023.100.32	1995	VENNAVOLLEN	RENNSJØKJØLAN	0	0	0	0	Fe	A/S Meraker Brug	Ja	Nei	Nei	0		
K30	0	596.144	0		0	STEINÅSEN	0	0	0	0	0	0	0	0	0	0		
	036	596.410	7026.275.32	1995	KLEPPTJØNNA	STEINÅSEN	KLEPPTJØRNA	30313A	596.700	7026.300.32	Magnetitt og hematitt	Leksdal statsallmenning	Ja	Ja	Ja	0		
	036a	596.160	7026.400.32	1996	KLEPPTJØNNA	STEINÅSEN	KLEPPTJØRNA	30313A	596.700	7026.300.32	Magnetitt og hematitt	Leksdal statsallmenning	Nei	Nei	Nei	0		
	km4	596.275	7025.550.32	1996	NYVOLLEN	STEINÅSEN	0	0	0	0	0	Leksdal statsallmenning	Nei	Nei	Nei	0		
	036b	596.300	7025.350.32	1996	KLEPPTJØNNA	STEINÅSEN	KLEPPTJØRNA	30313A	596.700	7026.300.32	Magnetitt og hematitt	Leksdal statsallmenning	Nei	Nei	Nei	0		
	skrift1	596.310	7025.300.32	1996	KLEPPTJØNNA	STEINÅSEN	KLEPPTJØRNA	30313A	596.700	7026.300.32	0	Leksdal statsallmenning	Nei	Nei	Nei	0		
	036c	596.790	7025.380.32	1997	KLEPPTJØNNÅSEN	STEINÅSEN	KLEPPTJØRNA	30313A	596.700	7026.300.32	Magnetitt og hematitt	Leksdal statsallmenning	Ja	Nei	Ja	0		
	036d	596.810	7025.360.32	1997	KLEPPTJØNNÅSEN	STEINÅSEN	KLEPPTJØRNA	30313A	596.700	7026.300.32	Magnetitt og hematitt	Leksdal statsallmenning	Ja	Nei	Ja	0		
K31	0	596.249	0		0	VENNAFJELLET	0	0	0	0	0	0	0	0	0	0		
	skrift2	596.250	7022.095.32	1997	ENGVOLLEN	VENNAFJELLET	0	0	0	0	0	0	Ja	Nei	Nei	0		
	037a	596.300	7022.573.32	1997	ENGVOLLEN	VENNAFJELLET	0	0	0	0	Malmanvisning på kis/ubetydelig skje	0	Ja	Nei	Nei	0		
	037b	596.425	7022.275.32	1997	ENGVOLLEN	VENNAFJELLET	ENGAVOLLEN	30306A	596.900	7022.600.32	Kis	0	Ja	Nei	Ja	0		
	037c	596.435	7022.268.32	1997	ENGVOLLEN	VENNAFJELLET	ENGAVOLLEN	30306A	596.900	7022.600.32	Kis	0	Ja	Nei	Ja	0		
	037d	596.443	7022.250.32	1997	ENGVOLLEN	VENNAFJELLET	ENGAVOLLEN	30306A	596.900	7022.600.32	Kis	0	Ja	Nei	Ja	0		
	037e	596.457	7022.280.32	1997	ENGVOLLEN	VENNAFJELLET	ENGAVOLLEN	30306A	596.900	7022.600.32	Berghall med kis	0	Ja	Nei	Ja	0		
	037f	596.458	7022.248.32	1997	ENGVOLLEN	VENNAFJELLET	ENGAVOLLEN	30306A	596.900	7022.600.32	Kis	0	Ja	Nei	Ja	0		
	037g	596.480	7022.268.32	1997	ENGVOLLEN	VENNAFJELLET	ENGAVOLLEN	30306A	596.900	7022.600.32	Kis	0	Ja	Nei	Ja	0		
	037h	596.483	7022.293.32	1997	ENGVOLLEN	VENNAFJELLET	ENGAVOLLEN	30306A	596.900	7022.600.32	Kis	0	Ja	Nei	Nei	0		
	037i	596.513	7022.590.32	1997	ENGVOLLEN	VENNAFJELLET	0	0	0	0	Kis	0	Ja	Nei	Nei	0		
	037j	596.515	7022.435.32	1997	ENGVOLLEN	VENNAFJELLET	0	0	0	0	Kis	0	Ja	Nei	Nei	0		
	037k	596.518	7022.285.32	1997	ENGVOLLEN	VENNAFJELLET	ENGAVOLLEN	30306A	596.900	7022.600.32	Kis	0	Ja	Nei	Nei	0		
	037l	596.539	7022.283.32	1997	ENGVOLLEN	VENNAFJELLET	ENGAVOLLEN	30306A	596.900	7022.600.32	Kis	0	Ja	Nei	Nei	0		
	037m	596.800	7022.243.32	1997	ENGVOLLEN	VENNAFJELLET	0	0	0	0	Kis	0	Ja	Nei	Nei	0		
K31a	0	596.349	0		0	VENNAFJELLET	0	0	0	0	0	0	0	0	0	0		
	037n	596.360	7021.700.32	1997	LOMTJØNNA	VENNAFJELLET	0	0	0	0	Kis eller Fe ?	G. nr 11/1	Nei	Nei	Nei	0		

K32	0	596.732	0		0	VENNAFJELLET	0	0	0	0	0	0	0	0	0	0	
	038a	596.733	7021.316.32	1997	WORSE	VENNAFJELLET	GRØTTEMSVOLLEN	30304A	597.000	7021.300.32	Kis	G. nr. 8/2	Ja	Ja	Ja	0	
	038b	596.018	7021.176.32	1997	KIRKELID	VENNAFJELLET	GRØTTEMSVOLLEN	30304A	597.000	7021.300.32	Kis	Sigurd Grøtte G.nr. 10/1	Ja	Ja	Ja	0	
	038c	596.975	7021.078.32	1997	KIRKELID SKJERP	VENNAFJELLET	GRØTTEMSVOLLEN	30304A	597.000	7021.300.32	Kis	Sigurd Grøtte G.nr. 10/1	Ja	Nei	Nei	0	
K33	0	597.019	0		0	RENNSJØKJØLAN	0	0	0	0	0	0	0	0	0	0	
	039	597.020	7023.760.32	1996	RENNSJØKJØLAN	RENNSJØKJØLAN	0	0	0	0	Magnetitt, hematitt.	A/S Meraker Brug	Ja	Nei	Ja	0	
K34	0	597.334	0		0	STEINÅSEN	0	0	0	0	0	0	0	0	0	0	
	veg1	597.336	7026.790.32	1996	NEVER	STEINÅSEN	0	0	0	0	0	Leksdal statsallmenning	Ja	Nei	Nei	0	
040defgh	040ah	597.376	7026.726.32	1996	NEVER	STEINÅSEN	NEVER	30316A	596.950	7026.760.32	Fe, stedvis også kis.	Leksdal statsallmenning	Ja	Ja	Nei	0	
	040ij	597.470	7026.760.32	1996	NEVER	STEINÅSEN	NEVER	30316A	596.950	7026.760.32	Fe, stedvis også kis.	Leksdal statsallmenning	Ja	Nei	Nei	0	
	040k	597.570	7026.790.32	1996	NEVER	STEINÅSEN	NEVER	30316A	596.950	7026.750.32	Fe, stedvis også kis.	Leksdal statsallmenning	Ja	Nei	Nei	0	
	041ab	597.580	7026.555.32	1996	NEVER	STEINÅSEN	NEVER	30316A	596.950	7026.750.32	Fe, stedvis også kis.	Leksdal statsallmenning	Nei	Nei	Nei	0	
	040l	597.630	7026.810.32	1996	NEVER	STEINÅSEN	NEVER	30316A	596.950	7026.750.32	Fe, stedvis også kis.	Leksdal statsallmenning	Nei	Nei	Nei	0	
	veg2	597.680	7026.926.32	1996	NEVER	STEINÅSEN	0	0	0	0	0	Leksdal statsallmenning	Nei	Nei	Nei	0	
	042	597.690	7026.876.32	1996	NEVER	STEINÅSEN	NEVER	30316A	596.950	7026.750.32	Fe, stedvis også kis.	Leksdal statsallmenning	Nei	Nei	Nei	0	
	veg3	597.780	7026.796.32	1996	VIKVOLLEN	STEINÅSEN	0	0	0	0	0	Leksdal statsallmenning	Ja	Nei	Nei	0	
	043ab	597.840	7026.870.32	1996	VIKVOLLEN	STEINÅSEN	0	0	0	0	Fe, stedvis også kis.	Leksdal statsallmenning	Ja	Nei	Nei	0	
	044	598.060	7026.090.32	1996	VIKVOLLEN	STEINÅSEN	VIKVOLLEN	30316A	598.350	7026.050.32	Fe, kis	Leksdal statsallmenning	Ja	Nei	Nei	0	
	044b	598.170	7026.010.32	1996	VIKVOLLEN	STEINÅSEN	VIKVOLLEN	30316A	598.350	7026.050.32	Fe, kis	Leksdal statsallmenning	Ja	Nei	Nei	0	
	046ad+ml3	598.160	7026.746.32	1996	VIKVOLLEN	STEINÅSEN	BJØRN?	0	0	0	Fe	Leksdal statsallmenning	Ja	Ja	Nei	0	
	048	598.296	7026.940.32	1996	VIKVOLLEN	STEINÅSEN	VIKVOLLEN	30316A	598.350	7026.050.32	Fe, kis	Leksdal statsallmenning	Ja	Nei	Nei	0	
	049a	598.300	7026.770.32	1996	VIKVOLLEN	STEINÅSEN	0	0	0	0	Fe, kis	Leksdal statsallmenning	Ja	Nei	Nei	0	
	049b	598.336	7026.736.32	1996	VIKVOLLEN	STEINÅSEN	0	0	0	0	Fe, kis	Leksdal statsallmenning	Ja	Ja	Nei	0	
	049c	598.366	7026.776.32	1996	VIKVOLLEN	STEINÅSEN	0	0	0	0	Fe, kis	Leksdal statsallmenning	Ja	Nei	Nei	0	
	049df	598.446	7026.730.32	1996	VIKVOLLEN	STEINÅSEN	0	0	0	0	Fe, kis	Leksdal statsallmenning	Ja	Nei	Nei	0	
	052	598.476	7026.906.32	1996	VIKVOLLEN	STEINÅSEN	VIKVOLLEN	30316A	598.350	7026.050.32	Fe, kis	Leksdal statsallmenning	Ja	Ja	Nei	0	
	053ab	598.506	7026.770.32	1996	VIKVOLLEN	STEINÅSEN	0	0	0	0	Fe, kis	Leksdal statsallmenning	Ja	Ja	Nei	0	
K35	0	598.099	0		0	0	0	0	0	0	0	0	0	0	0	0	
	046	598.100	7024.660.32	1998(?)	BJØRN	0	0	30314A	598.100	7024.660.32	0	0	Nei	Nei	Nei	0	
K36	0	597.804	0		0	RENNSJØKJØLAN	0	0	0	0	0	0	0	0	0	0	
	047a	597.806	7023.106.32	1997	RENNSJØEN-VEST	RENNSJØKJØLAN	RENNSJØEN	30308A	598.200	7023.100.32	Kis, pyritt, bornitt, kobberkis.	0	Ja	Ja	Ja	0	
	047b	597.810	7023.076.32	1997	RENNSJØEN-VEST	RENNSJØKJØLAN	RENNSJØEN	30308A	598.200	7023.100.32	Kis, bornitt, magnetkis/magnetitt.	0	Ja	Ja	Ja	GPS:	
	047cd	598.187	7023.076/06	1997	RENNSJØDAMMEN	VENNAFJELLET	RENNSJØEN	30308A	598.200	7023.100.32	Kis	0	Nei	Ja	Nei	0	
	da3	598.185	7023.068.32	1996	RENNSJØDAMMEN	VENNAFJELLET	0	0	0	0	0	0	Ja	Nei	Nei	0	
	047e	598.288	7023.000.32	1997	RENNSJØEN	VENNAFJELLET	RENNSJØEN	30308A	598.200	7023.100.32	Kis, bornitt, pyritt, kobberkis	0	Ja	Nei	Ja	GPS:	
	047f	598.770	7022.966.32	1997	RENNSJØEN	VENNAFJELLET	0	0	0	0	Kis	0	Ja	Nei	Nei	GPS:	
	047g	598.810	7022.963.32	1997	RENNSJØEN	VENNAFJELLET	0	0	0	0	Kis	0	Nei	Nei	Nei	0	
	047h	599.410	7022.986.32	1997	RENNSJØEN-ØST	GYGERSALEN	0	0	0	0	Kis, bornitt, magnetkis/magnetitt.	0	Ja	Nei	Ja	GPS:	
K37	0	596.499	0		0	VENNAFJELLET	0	0	0	0	0	0	0	0	0	0	
	050a	596.500	7021.228.32	1997	KVITTOPPLIFJELLET	VENNAFJELLET	0	0	0	0	Kis	G.nr. 11/1	Nei	Nei	Nei	0	
	050b	596.625	7021.250.32	1997	KVITTOPPLIFJELLET	VENNAFJELLET	0	0	0	0	Kis	G.nr. 11/2	Nei	Nei	Nei	0	
	050c	596.663	7021.233.32	1997	KVITTOPPLIFJELLET	VENNAFJELLET	0	0	0	0	Kis	G.nr. 11/2	Nei	Nei	Nei	0	
	050d	596.680	7021.236.32	1997	KVITTOPPLIFJELLET	VENNAFJELLET	0	0	0	0	Kis	G.nr. 11/2	Ja	Nei	Nei	0	
	050e	596.728	7021.298.32	1997	KVITTOPPLIFJELLET	VENNAFJELLET	0	0	0	0	Kis	G.nr. 11/2	Nei	Nei	Nei	0	
	050f	596.730	7021.180.32	1997	KVITTOPPLITJERNET	VENNAFJELLET	0	0	0	0	Kis	G.nr. 11/2	Nei	Nei	Nei	0	
	050g	596.735	7021.090.32	1997	KVITTOPPLITJERNET	VENNAFJELLET	0	0	0	0	Kis	G.nr. 11/2	Nei	Nei	Nei	0	
	050h	596.760	7021.070.32	1997	KVITTOPPLITJERNET	VENNAFJELLET	0	0	0	0	Kis	G.nr. 11/2	Nei	Nei	Nei	0	
	skrift3	596.803	7021.310.32	1997	KVITTOPPLITJERNET	VENNAFJELLET	0	0	0	0	0	G.nr. 11/2	Ja	Nei	Nei	GPS:	
	050i	596.948	7021.066.32	1997	FUGLEMSVOLLEN - VEST	VENNAFJELLET	0	0	0	0	Kis	G.nr. 11/2	Nei	Nei	Nei	0	
	050j	597.008	7021.026.32	1997	FUGLEMSVOLLEN - VEST	VENNAFJELLET	0	0	0	0	Kis	Fellesskap G.nr. 12,13,14	Ja	Nei	Ja	0	
	050k	597.028	7021.106.32	1997	FUGLEMSVOLLEN - VEST	VENNAFJELLET	0	0	0	0	Kis	Fellesskap G.nr. 12,13,14	Nei	Ja	Nei	0	
	050l	597.160	7021.036.32	1997	FUGLEMSVOLLEN - VEST	VENNAFJELLET	0	0	0	0	Kis	Fellesskap G.nr. 12,13,14	Nei	Ja	Nei	0	
	050m	597.228	7021.026.32	1997	FUGLEMSVOLLEN - VEST	VENNAFJELLET	0	0	0	0	Kis	Fellesskap G.nr. 12,13,14	Nei	Ja	Nei	0	
	050n	597.263	7021.020.32	1997	FUGLEMSVOLLEN - VEST	VENNAFJELLET	0	0	0	0	Kis	Fellesskap G.nr. 12,13,14	Nei	Ja	Nei	GPS:	
	050o	597.290	7021.010.32	1997	FUGLEMSVOLLEN - VEST	VENNAFJELLET	0	0	0	0	Kis	Fellesskap G.nr. 12,13,14	Ja	Ja	Nei	GPS:	
	050p	597.293	7020.920.32	1997	FUGLEMSVOLLEN - VEST	VENNAFJELLET	0	0	0	0	Kis	Fellesskap G.nr. 12,13,14	Nei	Nei	Nei	0	
	050q	597.376	7020.900.32	1997	FUGLEMSVOLLEN - VEST	VENNAFJELLET	0	0	0	0	Kis, magnetkis, bornitt.	Fellesskap G.nr. 12,13,14	Ja	Nei	Ja	0	
K37a	0	597.474	0		0	VENNAFJELLET	0	0	0	0	0	0	0	0	0	0	
	050r	597.475	7020.970.32	1997	HØIBYVOLLEN-ØST	VENNAFJELLET	0	0	0	0	Kis	Fellesskap Gnr. 12,13,14	Ja	Nei	Nei	0	
	050s	597.520	7020.880.32	1997	FUGLEMSVOLLEN-ØST	VENNAFJELLET	0	0	0	0	Kis	Fellesskap Gnr. 12,13,14	Ja	Nei	Ja	0	
	050t	597.770	7020.880.32	1997	TOMASLÅTTEN	VENNAFJELLET	0	0	0	0	Kis	Fellesskap Gnr. 12,13,14	Nei	Nei	Nei	GPS:	
	050u	597.810	7020.876.32	1997	LANGJON-VEST	VENNAFJELLET	0	0	0	0	Kis	Fellesskap Gnr. 12,13,14	Ja	Ja	Nei	0	
	050v	597.940	7020.826.32	1997	LANGJONGRUVA	VENNAFJELLET	FUGLEMSVOLLEN	30306A	598.300	7021.200.32	Kis, magnetkis, magnetitt	Fellesskap Gnr. 12,13,14	Ja	Nei	Ja	GPS:	
	skrift4	598.366	7020.990.32	1997	SKRIVARSTEIN	VENNAFJELLET	0	0	0	0	0	G.nr. 20/5	Ja	Nei	Nei	GPS:	
K37b	0	598.072	0		0	VENNAFJELLET	0	0	0	0	0	0	0	0	0	0	
	050w	598.073	7019.063.32	1997	BALSTADSKARET	BLÅFJELLET	0	0	0	0	Magnetitt?	G.nr. 19/1	Nei	Nei	Nei	GPS:	
	050x	598.096	7018.910.32	1997	GRÅSJØVOLLEN	BLÅFJELLET	0	0	0	0	Magnetitt	G.nr. 17/2	Ja	Nei	Ja	0	
	050y	598.128	7018.868.32	1997	GRÅSJØVOLLEN	BLÅFJELLET	0	0	0	0	Magnetitt?	G.nr. 17/2	Ja	Nei	Ja	0	
K38	0	598.319	0		0	0	0	0	0	0	0	0	0	0	0	0	
051a	051ab	598.320	7019.626.32	1997	BALSTAD SKJERP	BLÅFJELLET	VÅTTÅFJELLET	30319A	598.300	7019.360.32	Magnetitt, magnetkis	G.nr. 19/1	Ja	Ja	Ja	GPS:	
	051c	598.360	7019.660.32	1997	BALSTAD SKJERP	BLÅFJELLET	VÅTTÅFJELLET	30319A	598.300	7019.360.32	Magnetitt, magnetkis	G.nr. 19/1	Ja	Ja	Ja	0	
051d	051de	598.410	7019.700.32	1997	VÅTTÅFJELLET	BLÅFJELLET	VÅTTÅFJELLET	30319A	598.300	7019.360.32	Magnetitt, magnetkis	G.nr. 21/1	Ja	Ja	Ja	GPS:	
051f	051fg	598.445	7019.730.32	1997	VÅTTÅFJELLET	BLÅFJELLET	VÅTTÅFJELLET	30319A	598.300	7019.360.32	Magnetitt, magnetkis	G.nr. 21/1	Ja	Ja	Ja	GPS:	
	051h	598.463	7019.746.32	1998	VÅTTÅFJELLET	BLÅFJELLET	VÅTTÅFJELLET	30319A	598.300	7019.360.32	Magnetitt, magnetkis	G.nr. 21/1	Nei	Ja	Nei	0	
	051i	598.678	7019.826.32	1998	VÅTTÅFJELLET	BLÅFJELLET	VÅTTÅFJELLET	30319A	598.300	7019.360.32	Magnetitt, kis, bornitt.	G.nr. 21/1	Nei	Ja	Ja	0	
	051j	598.963	7020.380.32	1998	BØNNHIVOLLEN	BLÅFJELLET	0	0	0	0	Pyritt, bornitt, kobberkis	G.nr 21/1	Nei	Nei	Nei	0	
K39	0	598.949	0		0	0	0	0	0	0	0	0	0	0	0	0	
	054	598.950	7024.450.32	1998(?)	LITLEFJELLBEKKEN	0	LITLEFJELLBEKKEN	30203A	598.950	7024.450.32	Kis	0	Nei	Nei	Nei	0	

K40	0	597.609	0		0	VENNAFJELLET	0	0	0	0	0	0	0	0	0	0	0
	055a	597.610	7021.690.32	1997	FASESKNIPPEN	VENNAFJELLET	0	0	0	0	Kis, kisimpregnasjon.	Fellesskap 12, 13, 14	Nei	Nei	Nei	0	
	055b	597.645	7021.766.32	1997	FASESKNIPPEN	VENNAFJELLET	0	0	0	0	Kis, kisimpregnasjon.	G. nr. 20/1	Ja	Nei	Nei	0	
	055c	597.665	7021.865.32	1997	FASESKNIPPEN	VENNAFJELLET	0	0	0	0	Kis, kisimpregnasjon.	G. nr. 20/1	Ja	Ja	Nei	GPS:	
	055df	597.725	7021.950.32	1997	FASESKNIPPEN	VENNAFJELLET	0	0	0	0	Kis, kisimpregnasjon.	G. nr. 20/1	Nei	Ja	Nei	0	
	055g	597.830	7021.870.32	1997	GAMMELVOLLTJØNNA	VENNAFJELLET	0	0	0	0	Kis, kisimpregnasjon.	G. nr. 20/1	Nei	Ja	Nei	0	
	055h	597.980	7021.466.32	1997	GAMMELVOLLTJØNNA	VENNAFJELLET	0	0	0	0	Kis, kisimpregnasjon.	G. nr. 20/1-20/5	Nei	Ja	Nei	GPS:	
	055i	598.190	7021.600.32	1996	INGRIDVOLLEN	VENNAFJELLET	INGRIDSVOLLEN	30307A	599.100	7022.600.32	Kis, kisimpregnasjon.	G. nr. 20/5	Ja	Ja	Nei	GPS:	
	055j	598.260	7021.660.32	1996	INGRIDVOLLEN	VENNAFJELLET	INGRIDSVOLLEN	30307A	599.100	7022.600.32	Kis, kisimpregnasjon.	G. nr. 20/5	Ja	Ja	Ja	GPS:	
	055k	598.280	7021.666.32	1996	INGRIDVOLLEN	VENNAFJELLET	INGRIDSVOLLEN	30307A	599.100	7022.600.32	Kis, bornitt, kobberkis	G. nr. 20/5	Ja	Ja	Nei	GPS:	
	055l	598.255	7022.266.32	1997	STORKJØLEN	VENNAFJELLET	0	0	0	0	Kis, pyritt, bornitt	G. nr. 20/10	Nei	Nei	Ja	GPS:	
	055m	598.325	7022.290.32	1997	STORKJØLEN	VENNAFJELLET	0	0	0	0	Kis, kisimpregnasjon.	G. nr. 20/10	Nei	Nei	Nei	GPS:	
K41	0	599.309	0		0	LEKSDAL STATSALM	0	0	0	0	0	0	0	0	0	0	
	056ab	599.310	7026.680.32	1996	VÆRNESVOLLEN	LEKSDAL STATSALM	VÆRNESVOLLEN	30317A	599.200	7026.660.32	Fe	Leksdal statsallmenning	Ja	Ja	Nei	0	
	056c	599.360	7026.616.32	1996	VÆRNESVOLLEN	LEKSDAL STATSALM	VÆRNESVOLLEN	30317A	599.200	7026.660.32	Fe	Leksdal statsallmenning	Ja	Nei	Nei	0	
K41a	0	599.944	0		0	LEKSDAL STATSALM	0	0	0	0	0	0	0	0	0	0	
	061a	599.945	7026.650.32	1996	"HEMATITTGRUVA"	LEKSDAL STATSALM	0	0	0	0	Magnetitt, hematitt	Leksdal statsallmenning	Ja	Ja	Ja	0	
	061b	599.950	7026.680.32	1996	"HEMATITTGRUVA"	LEKSDAL STATSALM	0	0	0	0	Fe	Leksdal statsallmenning	Nei	Ja	Nei	0	
	061c	599.965	7026.700.32	1996	"HEMATITTGRUVA"	LEKSDAL STATSALM	0	0	0	0	Fe	Leksdal statsallmenning	Nei	Ja	Nei	0	
	061d	600.010	7026.630.32	1996	"HEMATITTGRUVA"	LEKSDAL STATSALM	0	0	0	0	Fe	Leksdal statsallmenning	Nei	Ja	Nei	0	
	061e	600.015	7026.650.32	1996	"HEMATITTGRUVA"	LEKSDAL STATSALM	0	0	0	0	Fe	Leksdal statsallmenning	Nei	Ja	Nei	0	
	061f	600.020	7026.660.32	1996	"HEMATITTGRUVA"	LEKSDAL STATSALM	0	0	0	0	Fe	Leksdal statsallmenning	Nei	Ja	Nei	0	
	061g	600.050	7026.745.32	1996	"HEMATITTGRUVA"	LEKSDAL STATSALM	0	0	0	0	Fe	Leksdal statsallmenning	Nei	Ja	Nei	0	
	061h	600.055	7026.750.32	1996	"HEMATITTGRUVA"	LEKSDAL STATSALM	0	0	0	0	Fe	Leksdal statsallmenning	Ja	Ja	Nei	0	
K42	0	600.149	0		0	LEKSDAL STATSALM	0	0	0	0	0	0	0	0	0	0	
	blovn5	600.150	7027.595.32	1998(?)	YTRE KVÅLSVATN	LEKSDAL STATSALM	0	0	0	0	0	Leksdal statsallmenning	Nei	Nei	Nei	0	
K43	0	600.439	0		0	LEKSDAL STATSALM	0	0	0	0	0	0	0	0	0	0	
057a	057ab	600.440	7026.860.32	1995	GRØNLI	LEKSDAL STATSALM	GRØNLI	30318A	600.200	7026.100.32	Fe	Leksdal statsallmenning	Ja	Ja	Nei	0	
058a	058ab	600.660	7026.870.32	1995	GRØNLI	LEKSDAL STATSALM	GRØNLI	30318A	600.200	7026.100.32	Magnetitt og hematitt.	Leksdal statsallmenning	Ja	Ja	Nei	0	
	ruin2	600.820	7026.830.32	1995	GRØNLI	LEKSDAL STATSALM	0	0	0	0	0	Leksdal statsallmenning	Ja	Ja	Nei	0	
	060ad	600.860	7026.785.32	1995	GRØNLI	LEKSDAL STATSALM	GRØNLI	30318A	600.200	7026.100.32	Magnetitt og hematitt	Leksdal statsallmenning	Ja	Ja	Ja	0	
	ruin3	600.910	7026.756.32	1995	GRØNLI	LEKSDAL STATSALM	0	0	0	0	0	Leksdal statsallmenning	Nei	Nei	Nei	0	
	060e	600.910	7026.500.32	1995	GRØNLI	LEKSDAL STATSALM	GRØNLI	30318A	600.200	7026.100.32	Magnetltt og hematitt	Leksdal statsallmenning	Nei	Nei	Nei	0	
K44	0	600.699	0		0	0	0	0	0	0	0	0	0	0	0	0	
	059	600.700	7019.650.32	1998(?)	DAMTJERN	0	DAMTJERN	30320A	600.700	7019.650.32	0	0	Nei	Nei	Nei	0	
K45	0	600.749	0		0	0	0	0	0	0	0	0	0	0	0	0	
	060	600.750	7032.250.32	1998(?)	VESET	0	VESET	30201A	600.750	7032.250.32	0	0	Nei	Nei	Nei	0	
K46	0	601.799	0		0	LEKSDAL STATSALM	0	0	0	0	0	0	0	0	0	0	
	blovn6	601.800	7027.520.32	1998(?)	FLEINBERGTJØNNA	LEKSDAL STATSALM	0	0	0	0	0	Leksdal statsallmenning	Nei	Nei	Nei	0	
K47	0	602.799	0		0	0	0	0	0	0	0	0	0	0	0	0	
	062	602.800	7023.200.32	1997	SESÅSVOLLEN	0	SESÅSVOLLEN	30322A	602.800	7023.200.32	0	0	Nei	Nei	Nei	0	
K48	0	603.649	0		0	0	0	0	0	0	0	0	0	0	0	0	
	063	603.650	7028.100.32	1997	RANGÅA	0	RANGÅA	30202A	603.650	7028.100.32	0	0	Nei	Nei	Nei	0	
K49	0	603.359	0		0	0	0	0	0	0	0	0	0	0	0	0	
	064a	603.360	7021.030.32	1997	RØSBEKKEN	RØSTJØRNA	RØSBEKKEN	30321A	604.000	7021.200.32	Fe, kis, magnetkis, arsenkis?	G.nr. 40/1	Ja	Ja	Ja	GPS:	
	064b	603.530	7021.330.32	1997	RØSBEKKEN	RØSTJØRNA	RØSBEKKEN	30321A	604.000	7021.200.32	Kis, pyritt, bornitt.	G.nr. 61/2	Ja	Nei	Ja	0	
	064c	603.648	7021.336.32	1997	RØSBEKKEN	RØSTJØRNA	RØSBEKKEN	30321A	604.000	7021.200.32	Kis	G.nr. 61/2	Ja	Nei	Nei	0	
	skrift5	603.550	7021.406.32	1997	RØSBEKKEN	RØSTJØRNA	0	0	0	0	0	G.nr. 61/2	Nei	Nei	Nei	GPS:	
	skrift6	603.560	7021.470.32	1997	RØSBEKKEN	RØSTJØRNA	0	0	0	0	0	G.nr. 61/2	Nei	Nei	Nei	GPS:	
K49a	0	603.524	0		0	0	0	0	0	0	0	0	0	0	0	0	
	ukjent1	603.525	7022.520.32	1997	BJØRNMYR	RØSTJØRNA	0	0	0	0	0	G.nr. 60/6	Nei	Ja	Nei	0	
	064d	603.540	7022.360.32	1997	BJØRNMYR	RØSTJØRNA	0	0	0	0	Magnetitt	G.nr. 61/2	Ja	Nei	Ja	0	
	skrift7	603.660	7022.210.32	1997	DYRDALSVOLLEN	RØSTJØRNA	0	0	0	0	0	G.nr. 61/2	Ja	Nei	Nei	GPS:	
K50	0	603.584	0		0	0	0	0	0	0	0	0	0	0	0	0	
	065a	603.685	7026.926.32	1997	RANGÅVOLLEN	RANGÅA	RANGÅVOLLEN	30323A	604.350	7026.700.32	Kis, bornitt, kobberkis	Leksdal statsallmenning	Nei	Nei	Ja	0	
	065b	603.660	7026.973.32	1997	RANGÅVOLLEN	RANGÅA	RANGÅVOLLEN	30323A	604.350	7026.700.32	Kis	Leksdal statsallmenning	Nei	Nei	Nei	0	
	065c	603.685	7026.998.32	1997	RANGÅVOLLEN	RANGÅA	RANGÅVOLLEN	30323A	604.350	7026.700.32	Kis, spor	Leksdal statsallmenning	Nei	Nei	Ja	0	
	065d	603.735	7026.186.32	1997	RANGÅVOLLEN	RANGÅA	RANGÅVOLLEN	30323A	604.350	7026.700.32	Kis	Leksdal statsallmenning	Ja	Nei	Ja	0	
	065e	603.840	7026.295.32	1997	RANGÅVOLLEN	RANGÅA	RANGÅVOLLEN	30323A	604.350	7026.700.32	Kis	Leksdal statsallmenning	Nei	Nei	Ja	0	
	065f	603.883	7025.848.32	1997	RANGÅVOLLEN	RANGÅA	RANGÅVOLLEN	30323A	604.350	7026.700.32	Kis, magnetitt	Leksdal statsallmenning	Ja	Ja	Ja	0	
	065g	603.888	7025.866.32	1997	RANGÅVOLLEN	RANGÅA	RANGÅVOLLEN	30323A	604.350	7026.700.32	Kis	Leksdal statsallmenning	Nei	Ja	Nei	0	
	065h	603.940	7026.890.32	1997	RANGÅVOLLEN	RANGÅA	RANGÅVOLLEN	30323A	604.350	7026.700.32	Kis	Leksdal statsallmenning	Ja	Nei	Nei	0	
	065i	603.963	7026.833.32	1997	RANGÅVOLLEN	RANGÅA	RANGÅVOLLEN	30323A	604.350	7026.700.32	Kis	Leksdal statsallmenning	Ja	Nei	Ja	0	
	065j	603.958	7026.908.32	1997	RANGÅVOLLEN	RANGÅA	RANGÅVOLLEN	30323A	604.350	7026.700.32	Kis	Leksdal statsallmenning	Ja	Nei	Nei	0	
K51	0	600.424	0		0	0	0	0	0	0	0	0	0	0	0	0	
	066a	600.425	7023.445.32	1997	SALTKARBERGET	STAMNESVOLLEN	0	0	0	0	Magnetitt, hematitt.	G.nr. 26/1	Ja	Nei	Ja	0	
	066b	600.875	7023.510.32	1997	BERGVOLLEN	STAMNESVOLLEN	0	0	0	0	Kis	G.nr. 26/1	Nei	Nei	Nei	0	
	066c	601.205	7023.380.32	1997	DALAVOLLEN	STAMNESVOLLEN	0	0	0	0	Kis, pyritt	G.nr. 27/1 og 2	Ja	Nei	Ja	0	
	066d	601.310	7023.410.32	1997	DALAVOLLEN	STAMNESVOLLEN	0	0	0	0	Kis, pyritt, bornitt.	G.nr. 27/1 og 2	Ja	Nei	Ja	0	
	066e	601.636	7023.730.32	1997	KORSMYRA - SØR	STAMNESVOLLEN	0	0	0	0	Kis, pyritt, bornitt	G.nr. 28/7	Ja	Nei	Ja	0	
K51a	0	601.614	0		0	0	0	0	0	0	0	0	0	0	0	0	
	066f	601.615	7024.125.32	1997	KORSMYRA - NORD	STAMNESVOLLEN	0	0	0	0	Kis, pyritt, bornitt	G.nr. 28/1	Nei	Nei	Ja	0	

Foto til Bergvesenet 1998

MOSTADMARK JERNVERKS VENNER
POSTBOKS 30,
7550 HOMMELVIK

MOSTADMARKGRUVER SOM IKKE OMFATTES AV REGISTRERINGEN.

Nordland fylke

Flere rike hematitt [spekularitt] og magnetittforekomster i Ormli- og Fuglefjell ved Langvatnet i Rana.

Ormli ble mutet av Sivert Hielm 12. juni 1799. Jernmalm ble levert til MMJ periodevis fra1800 til1872.

I 1801 var svensken Michael Dyhr tilsynsmann ved gruvedriften. To trondhjemmere, Peer og Hans Olsen var logerende gruvearbeidere på Yttern, "arbejder ved jern-malmen".

I 1821 vurderte firma Höe & Höe å kjøpe Mostadmark Jernverk. J. Gröning ved Gildsaae Hytte laget en lønnsomhetskalkyle på bryting og transport av malm fra Rana og smeltingen av malmen ved Mostadmark Jernverk.

I 1824 reiste hele 13 mann fra Mostadmark Jernverk til Rana og brøt malm fra april til september.
Mange andre referanser Kontaktperson og kjentmann Bjørne A. Endresen, Rana Museum.

Nord- og Sør-Trøndelag fylker

Laurits Bastiansen Stabel, bla fogd i Stjørdalen 1633-1645, drev med prospektering i Stjørdal, Selbu, Malvik og Meråker. Han lette først og fremst etter kobberholdig svovelkismalm. En del av kisforekomstene i bla Vennafjellet og Mostadmark kan ha blitt oppdaget i hans tid som fogd. 19. mars 1650 fikk Bastiansen privilegium på å starte opp et kobberverk i Mostadmark med to mil circumferense. Hans registreringer på kobberfore-forekomster dannet grunnlaget for oppstarten av Ulriksdal Kobberverk og smelteovnen ved Hyttfossen ca 1671-72. Trekol og bergved ble bla levert av bønder i Selbu.

I kjøpekontrakten fra 1653 mellom Laurits Bastiansen Stabel og Bernt Brunsman nevnes også et kobberverk i Meråker i tillegg til bergbrukene i Mostadmark.

Fouget-Sæter-Gang, Richter 1686, kan være en forekomst som ligger ved "fogdens" seter. Denne seteren antas å være identisk med Værnesvollen.

Hynnegruva, Orkdal kommune, leverte malm på 1600-tallet **[Ikke reg. NGU]**

Bispøyan -flere forekomster. Grønø ble mutet første gang 1801.

Monsø 12 mutinger	**BA 1515**
Store Vedø (Henriksø) 10 mutinger	**BA 1515**
Kjeø 2 mutinger	**BA 1515**
Burø 5 mutinger	**BA 1515**

Magnetittforekomster ved Grønskar (I), se under, og Allergott i Tydal kommune.
Det ligger her en svært rik magnetittmalm med over over 60% jern.
Malm herfra ble kjørt ned til MMJ i 1838. Ref. forvalter Lars Lunds kopibok.

I 1861 har vi kjennskap til at jernmalm ble kjørt ned til Aas i Tydal.

Jernmalmforekomst ca 50 favne vest for den største Grønskargruva ble mutet i 1835 av den svenske bergmannen Heltzén fra Fahlun. Mutingsbrevet, datert 20.11.1835, ble utstedt av bergmester Amund Lammers. Senere i 1841 opplyses det at det forelå planer om å opp-rette et jernverk i Selbu, sannsynligvis med denne malmen som grunnlag for driften.
[Se underlagsdokumentene til amtmannsberetningen for 1840-45.]

MOSTADMARK JERNVERKS VENNER

	CN126-5-2 SKJENSTAD					CQ126-5-1	CQ126-5-2	CR126-5-1	CR126-5-2
CN126-5-3 VASSELJA	CN126-5-4 HØNSTAD	CO126-5-3 STAVSJØFJELLET	CO126-5-4 GRINDBAKKEN			CQ126-5-3	CQ126-5-4	CR126-5-3	CR126-5-4
CN125-5-1 BROTTAN	CN125-5-2 VULUSJØEN	CO125-5-1 BAKKTJØRNA	CO125-5-2 STORKLEIVA	CP125-5-1 RØSTADÅSEN	CP125-5-2	CQ125-5-1	CQ125-5-2	CR125-5-1	CR125-5-2
CN125-5-3 JONSVATNET	CN125-5-4 JOVATNET	CO125-5-3 VERKET	CO125-5-4 SNUSTADHØGBERGET	CP125-5-3 JØSSÅSEN	CP125-5-4	CQ125-5-3	CQ125-5-4	CR125-5-3	CR125-5-4
CN124-5-1 HAUKÅSLEGDIN	CN124-5-2 JERVFJELLET	CO124-5-1 BONNAUNET	CO124-5-2 SNEISEN	CP124-5-1 VENN	CP124-5-2 RENNSJØKJØLAN	CQ124-5-1 STAMNESVOLLEN	CQ124-5-2 HAMRAN	CR124-5-1	CR124-5-2
CN124-5-3 KROKSETRA	CN124-5-4 DRAKSTSJØBERGA	CO124-5-3 HEINFJORDEN	CO124-5-4 VOLLAHAUGEN	CP124-5-3 SOLEMSTJØNNA	CP124-5-4 STORLIFJELLET	CQ124-5-3 GYGERSALEN	CQ124-5-4 RØSTJØRNA	CR124-5-3 LITLSJØEN	CR124-5-4
CN123-5-1 KNAUSEN	CN123-5-2 DRAKSTEN	CO123-5-1 OKSFJELLET	CO123-5-2 STORVOLLEN	CP123-5-1 HALVFARTJØRNA	CP123-5-2 BLÅFJELLET	CQ123-5-1 DAMTJØRNA	CQ123-5-2 TØMRA	CR123-5-1	CR123-5-2
CN123-5-3	CN123-5-4 HÅNNÅA	CO123-5-3	CO123-5-4 AMDALSNESET		CP123-5-4 GRÅSJØEN				

ØKONOMISK KARTVERK - OVERSIKT PR 30.10.96 BRUKT SOM GRUNNLAG VED GRUVEREGISTRERING MM.

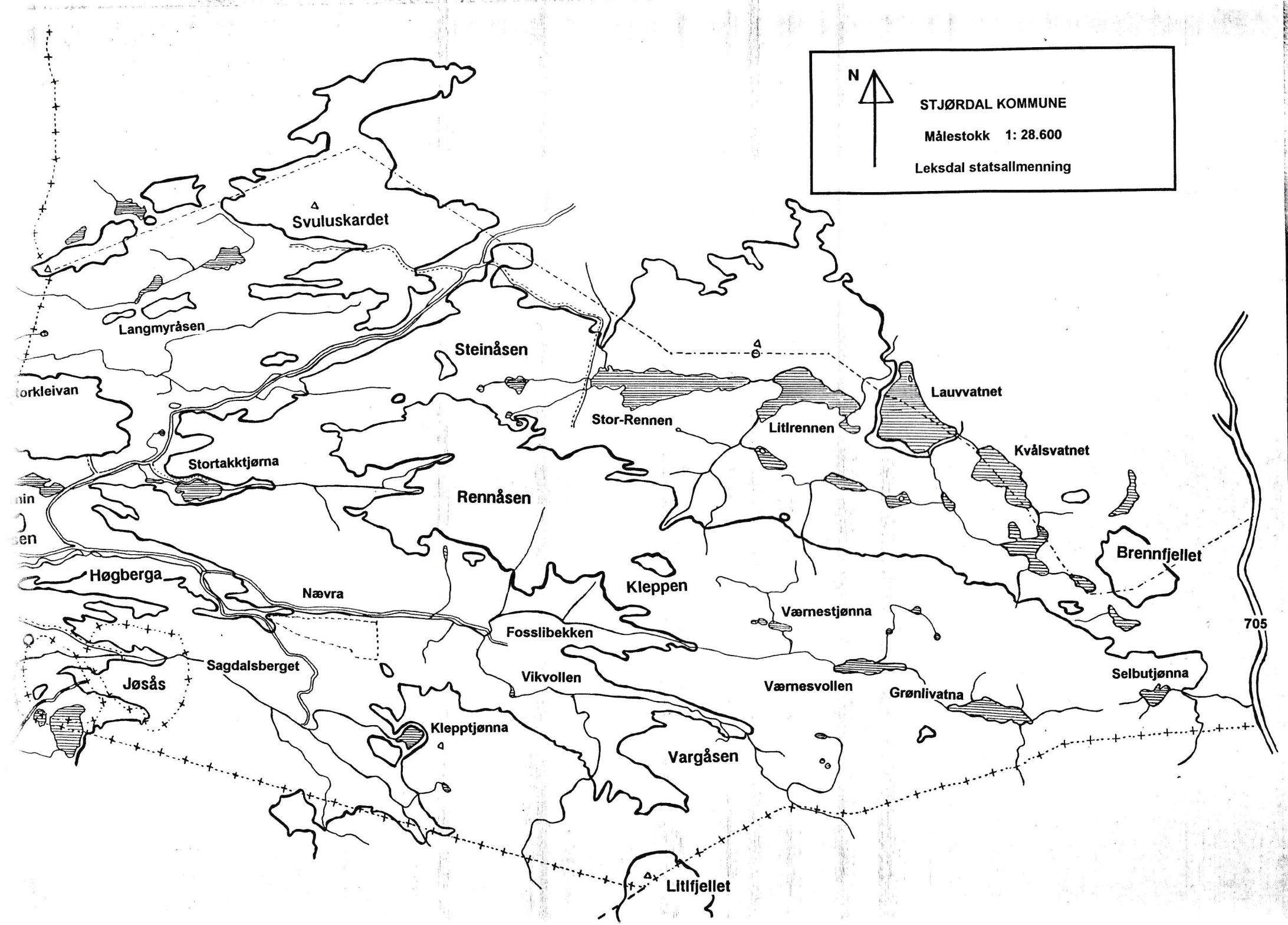
N
STJØRDAL KOMMUNE
Målestokk 1: 28.600
Leksdal statsallmenning
Svuluskardet
Langmyråsen
Steinåsen
Stor-Rennen
Litlrennen
Lauvvatnet
Kvålsvatnet
Brennfjellet
Stortakktjørna
Rennåsen
Høgberga
Nævra
Kleppen
Værnestjønna
Fosslibekken
Sagdalsberget
Jøsås
Vikvollen
Værnesvollen
Grønlivatna
Selbutjønna
Klepptjønna
Vargåsen
Litlfjellet
705

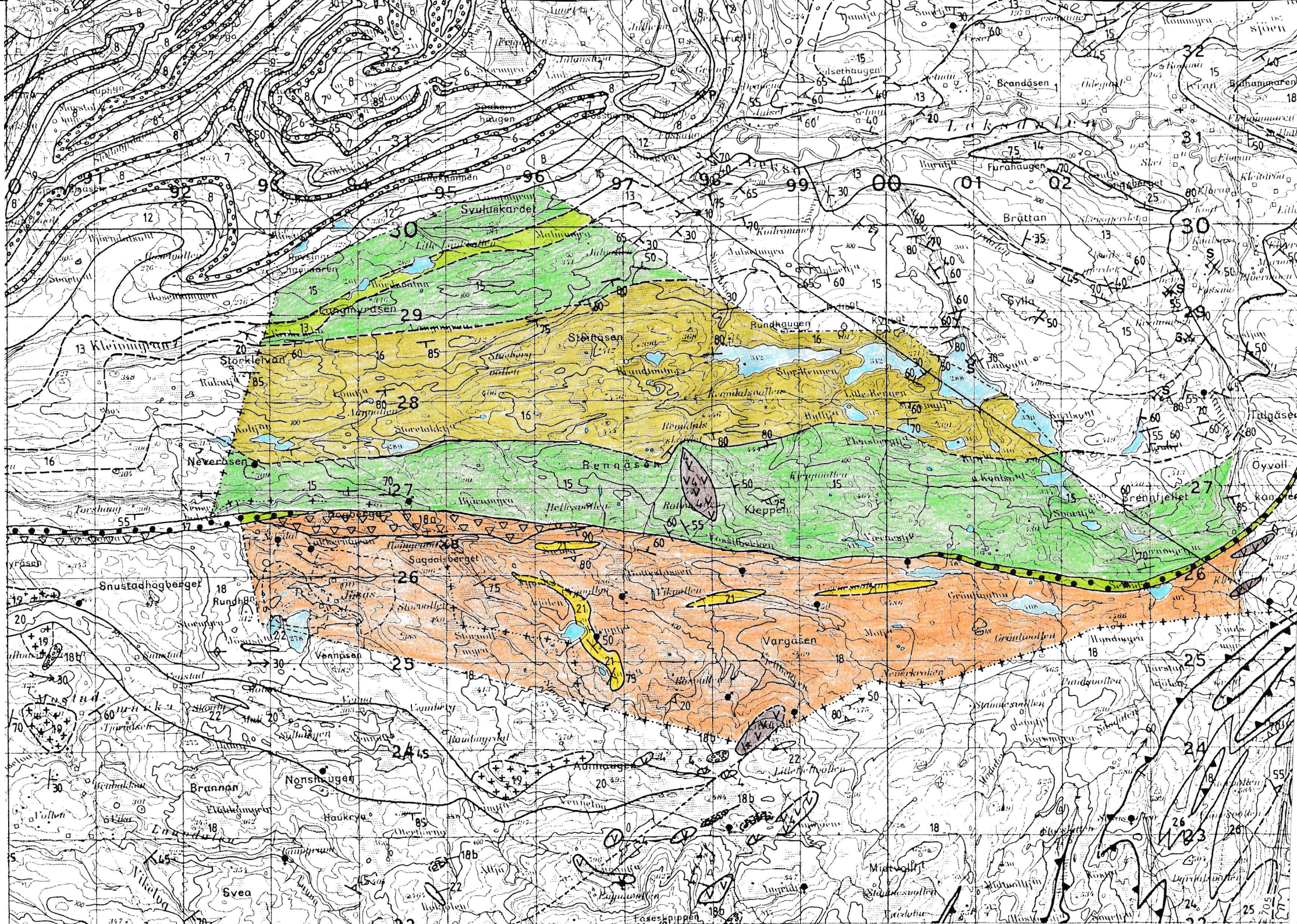
Svuluskardet
Storkleivan
Kleivmyran
Neverasen
Rennåsen
Kleppen
Vargåsen
Snustadhögberget
Sagdalsberget
Brånan
Nonshaugen
Svea
Brattan
Furahaugen
Brandåsen
Rundhaugen
Stornåsen
Sylta
Brenntjellet
Öyvoll
Talgåsen
Faseskippen
Miettvollit
Ingrid
Aunhaugen
Vennåsen
Rundhögberget
Runghaugen
Rundmyra
Rundmyrkol
Rundmyrkollen
Rundmyrkollen
Rundmyrkollen

MOSTADMARK JERNVERKS VENNER
POSTBOKS 30,
7550 HOMMELVIK

MALMFOREKOMSTER - MOSTADMARK - LEKSDALEN - SELBUSTRAND

FOREKOMST	NAVN	UTM-x	UTM-y	Type	Kart
30186A	NYBRUDALEN	582.850	7028.350.32	Fe	1621 IV
30187A	JERVFJELLET	585.200	7024.350.32	Fe	1621 IV
30201A	VESET	600.750	7032.250.32	Kis	1621 I
30202A	RANGÅA	603.650	7028.100.32	Kis	1621 I
30203A	LITLEFJELLBEKKEN	598.950	7024.450.32	Kis	1621 I
30204A	GARBERG	605.100	7016.850.32	Kis	1621 I
30299A	DRAGSTEN	584.450	7019.050.32	Kis	1621 IV
30300A	LITLEKLEIVDALEN	590.800	7025.700.32	Fe	1621 I
30301A	NONSHAUGEN	593.600	7023.800.32	Fe	1621 I
30302A	LAUVDALEN	593.150	7022.750.32	Kis	1621 I
30303A	SANDSVE	593.650	7021.750.32	Kis	1621 I
30304A	GRØTTEMSVOLLEN	597.000	7021.300.32	Kis	1621 I
30305A	ENGAVOLLEN	596.900	7022.500.32	Kis	1621 I
30306A	FUGLEMSVOLLEN	598.300	7021.200.32	Kis, Cu	1621 I
30307A	INGRIDSVOLLEN	599.100	7022.500.32	Kis	1621 I
30308A	RENNSJØEN	598.200	7023.100.32	Kis, Fe	1621 I
30309A	NILSDALEN	593.100	7026.400.32	Fe	1621 I
30309B	NILSDALEN	593.500	7026.250.32	Fe	1621 I
30310A	NEVERÅSEN	592.750	7027.250.32	Fe	1621 I
30311A	HØGBERGA	594.550	7026.850.32	Fe	1621 I
30312A					
30313A	KLEPPTJØRNA	596.700	7025.300.32	Fe	1621 I
30314A	BJØRN	598.100	7024.550.32	Fe	1621 I
30315A	NEVER	596.950	7025.750.32	Fe	1621 I
30316A	VIKVOLLEN	598.350	7026.050.32	Kis, Fe	1621 I
30317A	VÆRNESVOLLEN	599.200	7025.650.32	Kis, Fe	1621 I
30318A	GRØNLI	600.200	7026.100.32	Fe	1621 I
30319A	VÅTTÅFJELLET	598.300	7019.350.32	Kis	1621 I
30320A	DAMTJERN	600.700	7019.650.32	Kis	1621 I
30321A	RØSBEKKEN	604.000	7021.200.32	Kis, Fe	1621 I
30322A	SESÅSVOLLEN	602.800	7023.200.32	Kis	1621 I
30323A	RANGÅVOLLEN	604.350	7025.700.32	Kis, Fe	1621 I
30324A	ELVERVOLLEN	607.050	7026.150.32	Kis, Fe	1621 I
30325A	GRÅVATNET	611.900	7027.200.32	Kis	1721 IV
30326A	HOÅSVOLLEN	608.250	7029.300.32	Kis	1621 I
30327A	SAGFJELLET	609.800	7030.400.32	Kis	1621 I
30328A	KLEIVAN	606.750	7031.000.32	Kis	1621 I
30329A	LEKSDALEN	607.900	7031.500.32	Kis	1621 I
30329B	HOSET	607.900	7031.500.32	Kis	1621 I
30329C	HOÅS	607.900	7031.500.32	Kis	1621 I
30329D	KLEVÅ	607.900	7031.500.32	Kis	1621 I
30329E	WORSE	607.900	7031.500.32	Kis	1621 I
30329F	BJØRNSTAD	607.900	7031.500.32	Kis	1621 I
30330A	YTTERÅS	608.950	7032.450.32	Kis	1621 I

Kilde: NGU -REGISTRERINGSKART OVER MALMFOREKOMSTER 1987

MOSTADMARK JERNVERKS VENNER
POSTBOKS 30,
7550 HOMMELVIK

OVERSIKT OVER GRUVER OG SKJERP SOM ER DELVIS REGISTRERT 1994-1996

Kart nr.	Lokalitet	Planlagt Reg. år	Merknad	
K13	Heinfjorden	1997	Blæsterovn 3	
K19	Nilsdalen	1997	018a	- usikker mhp plassering
K24	Flensberg	1997	024	- ikke lokalisert ennå
K35	Bjørn	1996/97	045	- ikke identifisert, men kan være lokalisert
K31	Engan-vollen	1996/97	037	
K32	Grøttemsvollen	1996/97	038	
K36	Rennsjøen	1996/97	047	Foto - ikke reg på kart [Bevaringsverdig dam]
K37	Fuglemsvollen	1996/97	050	Foto - Langjon mfl.
K38	Våttåfjellet	1996/97	051	Delvis registrert
K39	Litlefjellbekken	1997	054	
K40	Ingridsvollen	1996/97	055	Lokalisert høsten 1996
K44	Damtjern	1996/97	059	Detaljarbeid gjenstår
K45	Veset	1996/97	060	Detaljarbeid gjenstår
K47	Sesåsvollen	1996/97	062	Detaljarbeid gjenstår
K48	Rangåa	1996/97	063	Detaljarbeid gjenstår
K49	Røsbekken	1996/97	064	Detaljarbeid gjenstår
K50	Rangåvollen	1996/97	065	Detaljarbeid gjenstår

Mostadmark Jernverks Venner
Postboks 30,
7550 HOMMELVIK

OVERSIKT OVER GRUVER OG SKJERP SOM IKKE ER REGISTRERT

Kart nr.	Lokalitet	Planlagt Reg. år	Merknad
K04	Dragsten	1996 √	3 gruver/skjerp
K05	Dragsten	1996 √	
K07	Dragsten	1996 √	Blæsterovn 1
K10	Jervskogen	1996 √	~~Blæsterovn 2 [To stk ovner]~~ Nedbrent Kolmile
K13	Heinfjorden	1996	Blæsterovn 3
K18	Viken	1996 √	16d, ml2 og 16e
K19	Nilsdalen ?	1996 ?	018a ?
K24	Flensberg ?	1996 ?	024 ?
K31	Engan-vollen	1996 √	037 Nils Bakmark 1996
K32	Grøttemsvollen - VEST [STORLI]	1996 √	038 — " —
K35	Bjørn ?	1996 ?	045 ?
K36	Rennsjøen	1996 √	047 Foto - ikke reg. kvrl. DAM - bevaringsverdig.
K37	Fuglemsvollen	1996 √	050 LANGJON! - Foto
K38	Våttåfjellet	1996	051 Delvis?
K39	Litlefjellbekken	1996	054
K40	Ingridsvollen	1996 √	055 Befaring h.96 - Delvis
K44	Damtjern	1996	059
K45	Veset	1996	060
K47	Sesåsvollen	1996	062
K48	Rangåa	1996	063
K49	Røsbekken	1996	064
K50	Rangåvollen	1996	065

Noe av disse skjerpene er påvist av Nils Bakmark, men detaljarbeid mm gjenstår

MOSTADMARK JERNVERKS VENNER
POSTBOKS 30,
7550 HOMMELVIK

OVERSIKT SOM VISER HVA SOM ER REGISTRERT PR APRIL 1998

Registrete objekt	Registrert	Uregistrert	Merknad
Gruver og skjerp	209	6	Flere i 1998
Blæsterovner	2	3	Usikker
Dammer	3		
Heinbrudd	2		
Huler	1		"FinnPål-Stuggu"
Kalkbrudd	3		
Kolmiler	5		Severdige typer
Malmlagre	4		Frittliggende
Morenerand	1		Fangstanlegg?
Ruin	4		Steinmurer
Stellsteinsbrudd	1		Masovnforing
Skrivarberg	8		Også flyttblokker
Tjæremile	1		
Gamle ferdselveger	3		
Ukjent	1		Se skisse
Totalt	**248**	**9**	

MOSTADMARK JERNVERKS VENNER
POSTBOKS 30,
7550 HOMMELVIK

DIVERSE LOKALITETER

12 prøveuttak 1997 Nils Bakmark

Beskrivelse av prøvene

Registrering: **Nr 68** **Våttåfjellet** **Reg. nr** **051d [+051e]**
97.mm.dd

4 prøver med magnetitt og litt kis. Bergartene med magnetitt inneholder litt kvarts og biotitt. På en av prøvene er det sekundærutfelling av aragonitt
Antar at bergarten er grønnstein/grønnskifer

Registrering: **Nr 70** **Våttåfjellet** **Reg. nr** **051a [+051b]**
97.mm.dd

4 prøver med magnetitt, en av prøvene har også finfordelt lagdelt magnetitt.
Litt magnetkis i en av prøvene, tambakfarget kis.
Antar at bergarten er grønnstein/grønnskifer

Registrering: **Nr 39** **Rennsjøkjølan** **Reg. nr** **039**
97.07.19

1 prøve med finfordelt hematitt og magnetitt
Litt jaspis.
Bergarten er kvartsrik/"blåkvarts" og ligger sannsynligvis tett inntil jaspiskonglomeratet(sjekkes!)

Registrering: **Nr ??** **Engvollen** **Reg. nr** **037b - 037g**
97.mm.dd

1 prøve med små kisårer, litt bornitt og kobberkis.
Inneholder også magnetkis fordi den slår ut ei magnetnål
Bergart, se geologisk kart "Stjørdal"

Registrering: **Nr 31** **Vinsmyra** **Reg. nr** **065f**
97.mm.dd

3 prøver med kis. En av prøvene inneholder også finfordelt magnetitt i bergarten.
Bergart, se geologisk kart "Stjørdal"

Registrering: **Nr 35** **Rangåvoll [Kleivvollen** **Reg. nr** **065c**
97.mm.dd

5 prøver av en hornblenderik bergart [pargasitt?]
Bare spor av kis kan sees i stereolupe 20x
Bergart, se geologisk kart "Stjørdal"

Registrering: **Nr 58** **Ingridvoll** **Reg. nr** **055j**
97.mm.dd

2 prøver med svovelkis "vasskis" i en mørk bituminøs bergart.
Bergart, se geologisk kart "Stjørdal"

Registrering: **Nr 56** **Skjerp øst for Rennsjø [700 m øst for sjøen]**
97.mm.dd

7 prøver med kis. To av prøvene er spesielt rike på
Reg. nr **bornitt. Nåler av blek grågrønn aktinolitt(?) sees i prøvene**
047h **4 av prøvene slår ut ei magnetnål, magnetitt/magnetkis?**
Bergart, se geologisk kart "Stjørdal"

Registrering: **Nr XX** **Lauvdalen - Flåkkåmyra [Ny lokalitet 1997]**
97.mm.dd

3 prøver med finfordelt magnetitt i en kvarts og jaspisrik/
Reg. nr **hematittrik bergart. Bergarten smuldrer lett opp.**
017d **Bergart, se geologisk kart "Stjørdal"**

Registrering: **Nr 58a** **Grønli** **Reg. nr** **060ad**
97.mm.dd

3 prøver med litt magnetitt i grønnstein/grønnskifer
Trekker godt på en magnet, spor av kis
Bergart, se geologisk kart "Stjørdal"

Registrering: **Nr 52** **Rennsjø [Gruve]** **Reg. nr** **047b**
97.mm.dd

2 prøver med kis, den ene med en god del bornitt.
Nåler av blek grågrønn aktinolitt (?) sees i en av prøvene.
Litt magnetkis, lett utslag på magnetnål.
Bergart, se geologisk kart "Stjørdal"

Registrering: **Nr XX** **Hematittgruva** **Reg. nr** **066a**
97.09.12

3 prøver med magnetitt og litt jaspis/hematitt
Bergarten tilhører jaspiskonglomeratet
Bergart, se geologisk kart "Stjørdal"

DIVERSE LOKALITETER

Prøver **1998** **Nils Bakmark**

Beskrivelse av prøvene

Registrering **Nr 0198** **Stamnesvollen** **Reg. nr** **Ny reg.**
98.09.19

To prøver med et grønnskiferaktig utseende.
Ingen av prøvene inneholdt synlige malmmineraler.

Registrering **Nr 0298** **Midvollfjellet** **Reg. nr** **Ny reg.**
98.09.19

Sju små prøver/avslag som inneholder svovelkis. Kan ha mottatt prøve før.
Skjerp/muting.

Registrering **Nr 0398** **Ikke oppgitt** **Reg. nr** **Ny reg.**
98.mm.dd

To små prøver med magnetkis og svovelkis
Se også neste lokalitet!

Registrering **Nr 0398a** **Ikke oppgitt** **Reg. nr** **Ny reg.**
98.mm.dd

Tre små prøver sør for bekk v/Ingridvollen-Høgfjellet.
Forvitret svovelkis

Registrering **Nr 0498** **Ikke oppgitt** **Reg. nr** **Ny reg.**
98.09.19 Lokalitet sør-øst for Ingridtjern ved lite bekksikkel.
Tre prøver, den ene er forvitret svovelkis.

Registrering **Nr 0598** **Fossrya** **Reg. nr** **Ny reg.**
98.10.08

Tre prøver med forvitret svovelkis.

Registrering **Nr 0698** **Ikke oppgitt** **Reg. nr** **Ny reg.**
98.09.19

Tre prøver som er umagnetiske. To av prøvene er rike på bornitt. Den tredje inneholder svovelkis ("vasskis").

Registrering **Nr 0798** **Ikke oppgitt** **Reg. nr** **Ny reg.**
98.09.22.

To prøver av en jaspisrik bergart.
Spor av hematitt og magnetitt.

Registrering **Nr 010** **Jervfjellet** **Reg. nr** **Ny reg.**
98.09.22.

Fire prøver. To av prøvene består av grønnstein og inneholder ei tynn magnetittstripe. To av prøvene er kvartsrike med impregnasjon av magnetitt.

Registrering **Nr 1098** **Vollavollen** **Reg. nr** **Ny reg.**
98.10.03.

To prøver - umagnetisk - og sterkt dekket av Fe-oksider.
Noe synlig svovelkis.
Mutingsbrev nr 43/1872. Skjerp på Vollavollen.

DIVERSE LOKALITETER

Prøver 1998 Nils Bakmark

Beskrivelse av prøvene

Registrering Nr 013A98 Vollen Reg. nr 013A
98.10.03.

To prøver. Den ene er rik på magnetitt (fin prøve!), mens den andre kvartsrik og inneholder en blanding av svovelkis og magnetitt.

Registrering Nr 1398 Slættet Reg. nr Ny reg.
98.10.08.

Funn i sti ved Slættet (fylkesveien til Selbu).
Åtte grafittholdige gulaskiferprøver med krenulasjons-folding. En av prøvene inneholder litt svovelkis.

Registrering Nr 1598 Ikke oppgitt Reg. nr Ny reg.
98.10.15.

fem prøver med magnetittholdig grønnskifer. Prøvene har også små flak av hematitt.
Den ene prøver har et glidespeil.

Registrering Nr 1698 Ikke oppgitt Reg. nr Ny reg.
98.10.15.

Tre prøver med magnetittholdig grønnskifer.
Spor av rutil og glimmmer (biotitt) i prøvene.

Registrering Nr xx98 Litjfjellet Reg. nr Ny reg.
98.10.15.

Løsblokk av gabbro funnet på Litjfjellet. Prøven er dekket av ei tynn Fe-oksidskorpe. Mest sannsynlig en hornblendegabbro med en grå plagioklasmatriks.

Registrering Nr xx98 Slåttdalen Reg. nr Ny reg.
98.10.31.

Flis av en kvarts- og glimmerrik bergart. Noe kis (magnetkis/svovelkis). Fra en løsblokk på ca 1 m3 ved bekk i Slåttdalen, Foldsjøen.

Registrering Nr xx99 Fosshode bru Reg. nr Ny reg.
99.05.17

To prøver med magnetitt (hullete og forvitrede prøver).
Fosshode bru, gruve B.

Registrering Nr xx99 Fosshode bru Reg. nr Ny reg.
99.05.17

To prøver, den ene rik på jernglans, den andre med magnetitt og noe svovelkis i kvarts (åre i grønnstein?)
Fosshode bru, gruve A.
Registrert muting første gang 17.05.1913.

Registrering Nr xx99 Fosshode bru Reg. nr Ny reg.
99.05.17

Svovelkisrik prøve fra berghald ved Fosshode bru.

Registrering Nr xx99 Ikke oppgitt Reg. nr Ny reg.
9å.mm.dd.

En større samling med bergartsprøver innsamlet i en plast bærepose. Ingen av prøvene er malmholdige.
Gulaskifer, kvartsbiter m/glimmer mm.

DIVERSE LOKALITETER

2 prøveuttak **1998** **Nils Bakmark**

Beskrivelse av prøvene

Registrering: **Nr 01** **Klokkarbekken** **Reg. nr** **Ny reg.**
98.08.06

Gråfarget tuffaktig grønnstein med inneslutninger av lys glimmer, spor av almandingranater. Ingen av prøvene inneholdt synlige malmmineraler.

Registrering: **Nr 02** **Våttåfjellet** **Reg. nr** **Ny reg.**
98.08.06

6 prøver/avslag som inneholder noe finfordelt magnetitt, kis og noe bornitt. Enkelt-xx av kvarts kan sees i en av prøvene.

Registrering: **Nr 03** **Værnesvollen** **Reg. nr** **Ny reg.**
98.08.06 **[Sti ved snuplassen]**

1 prøve av en mørk skifrig bergart med finkornet tett magnetittmalm. En del glimmer sees i bruddsonene.

Registrering: **Nr 04** **Biønnhivollen** **Reg. nr** **Ny reg.**
98.08.06 **[Se kart]**

3 prøver. En har bare pyritt, en inneholder pyritt, bornitt og kobberkis, en inneholder også noen gips-xx.

Registrering: **Nr 05** **Søndre Movoll** **Reg. nr** **Ny reg.**
98.08.06 **[5-700 m vest for Søndre Movoll]**

6 små avslag. Inneholder pyritt, spor av bornitt, markasitt-xx og muligens noen rutil-xx?

Registrering: **Nr 06** **Elva Østre Tverrsona** **Reg. nr** **Ny reg.**
98.08.06

6 prøver: **Tre prøver med et fylittaktig utseende.**
En prøve med et fint göthitt-belegg
En prøve med grafitt-sericittglindsende belegg
En prøve inneholder kvarts og pyritt

MOSTADMARK JERNVERKS VENNER
POSTBOKS 30,
7550 HOMMELVIK

DIVERSE LOKALITETER

11 prøveuttak **1997** **Nils Bakmark**

Beskrivelse av prøvene

Registrering: **Nr 91** **Svegruva [Bekkedalen fra Solemstjønna]**
97.mm.dd

Reg. nr 022j

3 prøver med magnetitt i grønnstein/grønnskifer
I den minste prøven er det rikelig av en lys brun glimmer [Flogopitt?]. Spor av kis sees ved 20 x.
Magnetitten ligger fordelt i striper.
Bergart, se geologisk kart "Stjørdal"

Registrering: **Nr 54** **Rennsjø [Gruve]**
97.mm.dd

Reg. nr 047e

4 prøver med kis, pyritt, kobberkis, bornitt.
Det ligger to typer stråleformete amfiboler(?) i grunnmassen, lys grågrønn tremolitt-aktinolitt(?) og en mer Fe-holdig sort variant av samme.
Turmalin [Schörl] kan ikke utelukkes.
Litt magnetkis slår ut ei magnetnål.
Bornitt dominerer som ved andre Rennsjøprøver.
Bergart, se geologisk kart "Stjørdal"

Registrering: **Nr 57** **Ingridvoll** **Reg. nr.** **055k**
97.mm.dd

2 prøver med svovelkis "vasskis" i en mørk bituminøs bergart. Litt bornitt og kobberkis, ikke magnetkis.
Bergart, se geologisk kart "Stjørdal"

Registrering: **Nr 69** **Våttåfjellet** **Reg. nr.** **051c**
97.mm.dd

2 prøver med magnetitt.
Bergart, se geologisk kart "Stjørdal"

Registrering: **Nr 67** **Våttåfjellet** **Reg. nr.** **051f**
97.mm.dd

3 prøver med magnetitt.
4 prøver med litt magnetitt og litt kis, magnetkis.
Magnetitten ligger i striper.
Litt (brun) titanitt (?) i en av kvartslommene.
Bergart, se geologisk kart "Stjørdal"

Registrering: **Nr 53** **Rennsjø [Gruve]** **Reg. nr.** **047a**
97.mm.dd

4 prøver med finfordelt kis, bornitt, kobberkis, pyritt.
Bergart, se geologisk kart "Stjørdal"

Registrering: **Nr 49** **Vennafjell** **Reg. nr.** **055l**
97.mm.dd

4 prøver med utlutet kis, pyritt, markasitt.
Bergart, se geologisk kart "Stjørdal"

Registrering: **Nr 37** **Rangåvollen [Mot Selbutjernet]**
97.mm.dd

Reg. nr 065a

2 prøver med kis, rik på bornitt, kobberkis.
Nåler av rutil og turmalin(?) sees i kisen.
Bergart, se geologisk kart "Stjørdal"

Registrering: **Nr ??** **Engvollen x2** **Reg. nr.** **037b - 037g**
97.mm.dd

1 prøve med kompakt svovelkis.
Inneholder også magnetkis fordi den slår ut ei magnetnål magnetnål. Rikelig med lys grågrønn tremolitt-aktinolitt-nåler i malmen.
Bergart, se geologisk kart "Stjørdal"

Registrering: **Nr 95** **Lauvdalen** **Reg. nr.** **019f**
97.mm.dd

4 prøver med kis, pyritt, litt bornitt.
Bergart, se geologisk kart "Stjørdal"

Registrering: **Nr 38** **Vinsmyra [Skjerp mellom Rangåvoll og Nedre Rangå bru.]**
97.mm.dd

Reg. nr 065e

7 prøver, derav 3 grønnskifer.
De 4 kisprøvene er bare svakt impregnert av kis.
Magnetkis eller magnetitt er ikke påvist.
Bergart, se geologisk kart "Stjørdal"

MOSTADMARK JERNVERKS VENNER
POSTBOKS 30,
7550 HOMMELVIK

DIVERSE LOKALITETER

4 prøveuttak **1997** **Nils Bakmark**

Beskrivelse av prøvene

Registrering: **Nr 93** **Holmtjønna skjerp** **Reg. nr.** **017c**
97.mm.dd **K18c**

3 store kisprøver, pyritt-xx, noe magnetkis
Kvartsrik bergart.
Bergart, se geologisk kart "Stjørdal"

Registrering: **Nr 13** **Veiskjæring i Vennafjellet v/Fuglemsvoll**
97.mm.dd
Reg. nr. **4 prøver med finfordelt svovelkis**
050q **Bergart, se geologisk kart "Stjørdal"**

Registrering: **Nr 30** **Vinsmyr [Gruve]** **Reg. nr.** **065i**
97.mm.dd

3 prøver.
2 prøver med kis, pyritt
1 prøve inneholder sprekkefyllig m/albitt-XX
Bergart, se geologisk kart "Stjørdal"

Registrering: **Nr 34** **Rangåvoll [Skjerp]** **Reg. nr.** **065d**
97.mm.dd

4 prøver med kis, bornitt, pyritt.
Prøvene er rike på lys blekgrønn tremolitt-aktinolitt
Bergart, se geologisk kart "Stjørdal"

MOSTADMARK JERNVERKS VENNER
POSTBOKS 30,
7550 HOMMELVIK

DIVERSE LOKALITETER

2 prøveuttak 1997 Nils Bakmark

Beskrivelse av prøvene Reg. nr. 050g
K37b

Registrering: Nr 71 Gråsjøvollen
97.mm.dd
Grå sericittholdig skifer/grønnskifer.
Den ene er gjennomsatt av kvartskeratofyr
Den andre prøven inneholder ei kvartslinse
Ikke påvisbar kis.

---

3 (8) prøveuttak 1997 Nils Bakmark

Beskrivelse av prøvene Reg. nr. 064a

Registrering: Nr 73 Røsbekken
97.mm.dd
2 prøver med jernmalm/magnetitt (jernglans)
(magnetisk - fra tippen/berghalden)
Den tredje prøven som er tatt fra berget ved
siden av inneholder arsenkis? og magnetkis
i kvarts.

3(6) prøveuttak 1997 Nils Bakmark

Beskrivelse av prøvene Reg. nr. kalk3
K 01b

Registrering: Nr 99 Kjærringdalen
97.mm.dd
Gråhvit krystallin kalkstein/marmor
Ingen fossiler er observert i prøvene.

---

1 prøveuttak 1997 Nils Bakmark

Beskrivelse av prøvene Reg. nr. 066f
K 51a

Registrering: Nr 77 Korsmyra nord i bekk
97.mm.dd
Svovelkis, litt bornitt

---

3 prøveuttak 1997 Nils Bakmark

Beskrivelse av prøvene Reg. nr. 050x
K 37b

Registrering: Nr 72 Gråsjøvollen
97.mm.dd
2 prøver med magnetitt
1 kvartsstuff med litt kloritt og limonitt.

---

4 prøveuttak 1997 Nils Bakmark

Beskrivelse av prøvene Reg. nr. 064d

Registrering: Nr 76 Bjørnmyra
97.mm.dd
4 stuffer med magnetitt i grønnstein.
Litt kis, kvarts.

---

2 (4) prøveuttak 1997 Nils Bakmark

Beskrivelse av prøvene Reg. nr. 036c
K 30

Registrering: KV Klepptjønnåsen
97.mm.dd
Grønnskifer med noen spredte grove magnetitt-XX

---

4 prøveuttak 1997 Nils Bakmark

Beskrivelse av prøvene Reg. nr. 067e
K 51

Registrering: Nr 78 Korsmyr-sør
97.mm.dd
Svovelkis, bornitt (et grønt talkaktig mineral)

---

2 prøveuttak 1997 Nils Bakmark

Beskrivelse av prøvene Reg. nr. 067d
K 51

Registrering: Nr 80 Dalvollen
97.mm.dd
Svovelkis, bornitt

MOSTADMARK JERNVERKS VENNER
POSTBOKS 30,
7550 HOMMELVIK

DIVERSE LOKALITETER

3 prøveuttak **1997** **Nils Bakmark**

Beskrivelse av prøvene **Reg. nr.** **064b**
K49

Registrering: **Nr 74** **Røsbekken**
97.mm.dd
Svovelkis, bornitt i kvarts i to prøver
Svovelkis, finfordelt i en prøve

---

4 prøveuttak **1997** **Nils Bakmark**

Beskrivelse av prøvene **Reg. nr.** **067a**
K51

Registrering: **Nr 81** **Saltkarberget**
97.mm.dd
Magnetitt og noe hematitt i en jaspisholdig bergart.

---

1 prøveuttak **1997** **Nils Bakmark**

Beskrivelse av prøvene **Reg. nr.** **067c**
K51

Registrering: **Nr 79** **Modalen X bekk/Dalavollen**
97.mm.dd
Svovelkis (litt goetitt) sammen med et stråleformet aktinolitt-tremolittmineral

---

1 prøveuttak **1997** **Nils Bakmark**

Beskrivelse av prøvene **Reg. nr.** **036d**
K30

Registrering: **KØ** **Klepptjønnåsen**
97.mm.dd
Grønnskifer med en stripe magnetitt-XX

MOSTADMARK JERNVERKS VENNER
POSTBOKS 30,
7550 HOMMELVIK

DIVERSE LOKALITETER

6 prøveuttak **1997** **Gisle Rø**

Beskrivelse av prøvene **Reg. nr.** **037b-037g**
K31

Registrering: **Nr 01** **Engvollen**
97.mm.dd
Seks prøver med svovelkis i en aktinolitt-tremolitt-holdig matriks. Litt kobberkis i en av prøvene.

---

5 prøveuttak **1997** **Gisle Rø**

Beskrivelse av prøvene **Reg. nr.** **017c**
K18c

Registrering: **Nr 02** **Holmtjønna/Holmtjønnbekken**
97.07.17.
Magnetkis, kis tildels grove xx

---

1 prøveuttak **1997** **Gisle Rø**

Beskrivelse av prøvene **Reg. nr.** **023d**
K23a

Registrering: **Nr 03** **Dalvollen**
97.mm.dd **[Ikke registrert i permen]**
Kvartskeratofyr - bergart

---

2 prøveuttak **1997** **Gisle Rø**

Beskrivelse av prøvene **Reg. nr.** **050v**
K37a

Registrering: **Nr 04** **Langjon Gruve**
97.09.18.
Kis, magnetkis
Et langstenglig prismeformet mineral i matriks, rutil?

---

3 prøveuttak **1997** **Gisle Rø**

Beskrivelse av prøvene **Reg. nr.** **050s**
K37a

Registrering: **Nr 05** **Fuglemsvollen-Øst**
97.09.18.
2 prøver med finfordelt svovelkismalm
1 prøve med grovkrystallin svovelkismalm

---

1 prøveuttak **1997** **Gisle Rø**

Beskrivelse av prøvene **Reg. nr.** **017b**
K18b

Registrering: **Nr 06** **Vikaråsen**
97.mm.dd **[Skjerp ved Selbuvegen]**
Bergart med en liten kisåre
Sekundærmineralisering

---

2 prøveuttak **1997** **Gisle Rø**

Beskrivelse av prøvene **Reg. nr.** **050j**
K37

Registrering: **Nr 07** **Fuglemsvollen - Vest**
97.08.06 **['Skjerp merket "15"]**
Svovelkis i en utlutet matriks
Noe sekundærmineralisering

---

2 prøveuttak **1997** **Gisle Rø**

Beskrivelse av prøvene **Reg. nr.** **050q**
K37

Registrering: **Nr 08** **Fuglemsvollen - Vest**
97.mm.dd **['Skjerp merket "13"]**
Kis, magnetkis, bornitt

MOSTADMARK JERNVERKS VENNER
POSTBOKS 30,
7550 HOMMELVIK

DIVERSE LOKALITETER

7 prøveuttak 1997 Gisle Rø

Beskrivelse av prøvene Reg. nr. 038b K32

Registrering: Nr 09 Kirkelid gruve
97.08.06.
Kis, magnetkis, litt bornitt
Hvitt sekundærmineral - gips?

---

3 prøveuttak 1997 Gisle Rø

Beskrivelse av prøvene Reg. nr. 038a K32

Registrering: Nr 10 Worse
97.08.06.
2 prøver med svovelkis
1 prøve med et hvitt sekundærminaral -gips?

---

1 prøveuttak 1997 Gisle Rø

Beskrivelse av prøvene Reg. nr. 023d K23a

Registrering: Nr 11 Skjerp v/Selbuvegen, Dalvollen
97.mm.dd.
Svovelkis-xx
Interessante foldinger i bergart.

---

2 prøveuttak 1997 Gisle Rø

Beskrivelse av prøvene Reg. nr. 033 K27

Registrering: Nr 12 Heinberg
97.09.21.
Heinemner
Tett grå-blågrå farget grønnskifer

---

1 prøveuttak 1997 Gisle Rø

Beskrivelse av prøvene Reg. nr. 023d K23a

Registrering: Nr 13 Dalvollen
97.08.06.
Svovelkis. I matriks er det rikelig med et prismatisk mineral rutil?

---

6 prøveuttak 1997 Gisle Rø

Beskrivelse av prøvene Reg. nr. 036 K30

Registrering: Nr 14 Klepptjern gruve
97.09.21.
Magnetitt og noe hematitt i en jaspisholdig bergart.

---

2 prøveuttak 1997 Gisle Rø

Beskrivelse av prøvene Reg. nr. kalk1 K13a

Registrering: Nr 15 Nyhus
97.mm.dd. [Ligger ikke oppbevart i eska]
Gråfarget fossilholdig kalkstein

---

3 prøveuttak 1996 Gisle Rø

Beskrivelse av prøvene Reg. nr.

Registrering: Nr 16 Jervskogen
96.06.dd. [Ligger ikke i permen]
Slaggrester" etter nedbrent kolmile.
[Ligger ikke oppbevart i eska]

---

6 prøveuttak 1996 Gisle Rø

Beskrivelse av prøvene Reg. nr. 031 K27

Registrering: Nr 17 Neveråfeltet
96.mm.dd.
2 prøver med grove magnetitt-xx i jaspisholdig bergart.
1 prøve med magnetitt, kis

---

5 prøveuttak 1996 Gisle Rø

Beskrivelse av prøvene Reg. nr. blovn1b K05

Registrering: Nr 18 Dragsten
97.09.21. Skisse av funnsted
Slaggbiter fra "Middelalderovn"
Ref. Arne Espelund

MOSTADMARK JERNVERKS VENNER
POSTBOKS 30,
7550 HOMMELVIK

DIVERSE LOKALITETER

3 prøveuttak 1997 Nils Bakmark

Beskrivelse av prøvene Reg. nr. 016a
K18

Registrerin 97.mm.dd Nr 01 Gaddmyra - Vest
Litt magnetitt og hematitt i en jaspisholdig bergart

---

5 prøveuttak 1997 Nils Bakmark

Beskrivelse av prøvene Reg. nr. 016d
K18

Registrerin 97.mm.dd Nr 02 Gruvmyra - Øst
Magnetitt og litt hematitt i en jaspisholdig bergart

---

2 prøveuttak 1997 Nils Bakmark

Beskrivelse av prøvene Reg. nr. 016f
K18

Registrerin 97.mm.dd Nr 03 Kvernhusdalen
Litt magnetitt og hematitt i en jaspisholdig bergart

---

3 prøveuttak 1997 Nils Bakmark

Beskrivelse av prøvene Reg. nr. 016g
K18

Registrerin 97.mm.dd Nr 04 Kvernhusdalen
Magnetitt og hematitt i en jaspisholdig bergart

---

1 prøveuttak 1997 Nils Bakmark

Beskrivelse av prøvene Reg. nr. 016h
K18

Registrerin 97.mm.dd Nr 05 Kvernhusdalen
Magnetitt og hematitt i en jaspisholdig bergart

---

1 prøveuttak 1997 Nils Bakmark

Beskrivelse av prøvene Reg. nr. 033
K27

Registrerin 97.mm.dd Nr 06 Heingruva
Magnetitt og hematitt i en jaspisholdig bergart

---

4 prøveuttak 1997 Nils Bakmark

Beskrivelse av prøvene Reg. nr.

Registrerin 97.07.06 Nr 07 Skrattåsen i Lauvdalen
[Ligger ikke i permen]
Litt magnetitt i en av prøvene. Jaspisbergart

MOSTADMARK JERNVERKS VENNER
Postboks 30,
7550 HOMMELVIK

K01

Reg. nr.	Kartblad M 1:5.000	Lokalitet:	Reg. år	Navn NGU	Reg. nr. NGU
001	Vulusjøen	MIKAL-ROMMET	1995	NYBRUDALEN	30186A
SB1	Vulusjøen	SETERMYRA	1995		

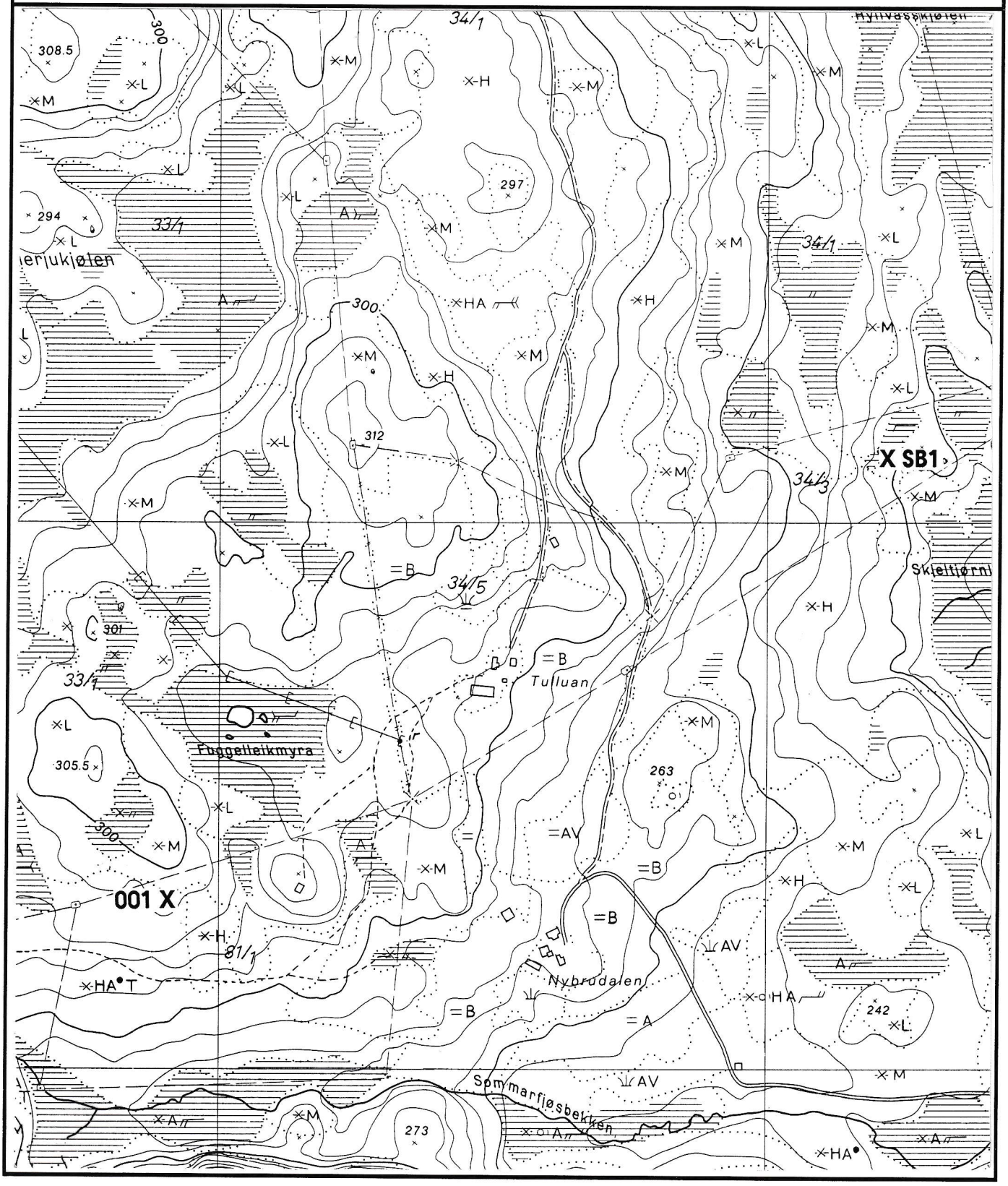

MOSTADMARK JERNVERKS VENNER
POSTBOKS 30,
7550 HOMMELVIK

Lokalitet: **MIKAL- ROMMET** **REG NR 001**

Kartblad:	1621 IV	1:50.000	**Fylke:**	Sør-Trøndelag
Kartnavn:	Trondheim		**Kommune:**	Malvik
Kartblad:	CN 125-5-2 1978 utg.	1:5.000	**Grunneier:**	John Romulslie
Kartnavn:	**VULUSJØEN**		**Adresse:**	Herjuan Øvre **7560 VIKHAMAR**
NGU-rapport:			**NGU-reg.**	NYBRUDALEN
			30186A	582.850 7028.350.32
UTM-X:	582.915		**UTM-Y:**	7028.515.32

Beliggenhet: Ligger i sørøstenden av kolle, sørvest for Fuggelleikmyra. Sørvest for Tulluan. Vest for Nybrudalen. Mikal-Rommet/Mikal-Plassen kalles plassen. Det stedet hvor gruva ligger heter "Gruvhaugen". Herjuan-Øvre.

Malm: Fe

Berggrunn: Grønnstein og grønnskifer med lag av kvartskeratofyr, overgang til grønnstein- og jaspiskonglomerat. (Chr. Fr. Wolff 1955-75, Bergrunnskart 1: 250.000)

Drift og undersøkelse:

Beskr. av anlegget: Skjerp, lite l: ca 3 m. b: ca 3 m, h: ca 1,20 m

Sikring: Nei!

Registrering:

Kartblad	**Ja**	1:5.000
Foto	**Ja**	
Skisse	**Nei**	
Malmprøve	**Nei**	
Borehull målt	**Ja**	ca 26 mm
Kulturminner	**Nei**	
Litteratur	**Nei**	

MIKAL-ROMMET Reg. 001



Reg 001 Mikal-Rommet_1.jpg



Reg 001 Mikal-Rommet_2.jpg

MOSTADMARK JERNVERKS VENNER
POSTBOKS 30,
7550 HOMMELVIK

Lokalitet: **SETERMYRA** **REG NR SB1**
[Skjeltjørnkjølen]

Kartblad:	1621 IV	1:50.000	**Fylke:**	Sør-Trøndelag
Kartnavn:	Trondheim		**Kommune:**	Malvik
Kartblad:	CN 125-5-2 1978 utg.	1:5.000	**Grunneier:**	Gunvald Fossen Brn 00034/ 5
Kartnavn:	**VULUSJØEN**		**Adresse:**	**7560 VIKHAMAR**
NGU-rapport:			**NGU-reg.**	
UTM-X:	583.560		**UTM-Y:**	7028.935.32

Beliggenhet: Vest for Skjeltjørna. Ligger like ved en veien til Nybrudalen og Tulluan, se kartblad 1621 IV.
Bruddet ligger 70-80 m vest for Hønstadvollen i Litjaunemarka.

Malm: Ikke Fe

Berggrunn: Grønnstein og grønnskifer med lag av kvartskeratofyr, overgang til grønnstein- og jaspiskonglomerat.
(Chr. Fr. Wolff 1955-75, Bergrunnskart 1: 250.000)

Drift og undersøkelse: I følge muntlig overlevering fra Kristian Nybrodal kan dette stedet ha vært benyttet til prøveuttak av stellstein.
Kanskje drift tilbake på 1600-tallet, jfr "Masovnberget" på Fløneset i Selbu.

Beskr. av anlegget: Gammelt prøvebrudd for stellstein.
l: ca 10m, b: ca 4 m, h: ca 2 m.

Sikring:

Registrering:

Kartblad	**Ja**	1:5.000
Foto	**Ja**	
Skisse	**Nei**	
Malmprøve	**Nei**	
Borehull målt	**Nei**	
Kulturminner	**Ja**	
Litteratur	**Nei**	

SETERMYRA Reg. SB1



Reg SB1 Setermyra_1.jpg



Reg SB1 Setermyra_2.jpg

MOSTADMARK JERNVERKS VENNER **K01a**
Postboks 30,
7550 HOMMELVIK

Reg. nr.	Kartblad M 1:5.000	Lokalitet:	Reg. år	Navn NGU	Reg. nr. NGU
kalk2	Jovatnet	GJERVAN	1997		

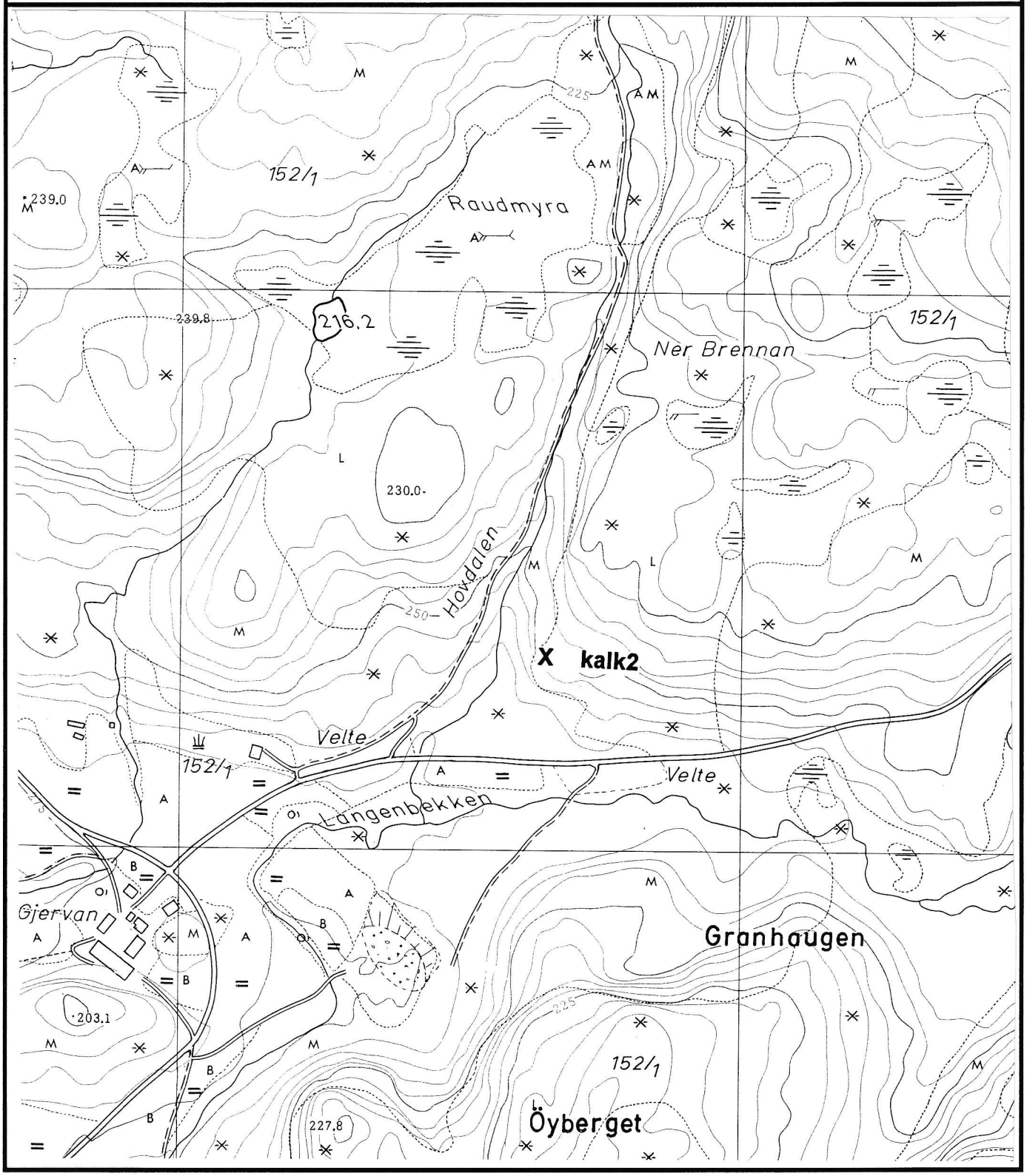

MOSTADMARK JERNVERKS VENNER
POSTBOKS 30,
7550 HOMMELVIK

Lokalitet: GJERVAN **REG NR** kalk2

Kartblad:	1621 IV 1:50.000	**Fylke:**	Sør-Trøndelag
Kartnavn:	Trondheim	**Kommune**	~~Malvik~~ Trondheim
Kartblad:	CN 125-5-4 1:5.000 1967 utg.	**Grunneier:**	G.nr. 152/1
Kartnavn:	JOVATNET	**Adresse:**	
NGU-rapport:		**NGU-reg.**	
UTM-X:	583.275	**UTM-Y:**	7025.300.32

Beliggenhet: Ligger ca 150 m i luftlinje fra veien i SØ vendt skråning. Fra tunet på Gjervan er det ca 450 m i luftlinje.

Malm: Metakalkstein

Berggrunn: "Størengruppen" i grensesonen mellom kvartskeratofyr og grå grønn leirskifer "Øvre Hovin". Trondheim 1:250.000, utg. 197

Drift og undersøkelse Kjent før 1793 - inntegnet på kart av Fredrik Gjervan det året.

Beskr. av anlegget: Smal mannshøy grotte hvor det er tatt ut kalkstein langs en smal steiltstående forekomst.

Sikring: Ikke nødvendig.

Registrering:

Kartblad	**Ja**	1:5.000
Foto	**Ja**	2 stk
Skisse	**Nei**	
Prøve	**Ja**	
Borehull målt	**Ja**	Ø= 30 mm
Kulturminner	**Ja**	
Litteratur	**Ja**	Kart m/beskrivelse, SAT.

Merknad:
R kalk2

Historie:

Skisse:

Prøve:

Det er tatt ut 5 prøver som beskrives som følger:

1	Lys, litt gråspraglet krystallin metakalkstein
2	Lys, litt gråspraglet krystallin metakalkstein
3	Mørk, talkholdig ultrabasitt - kleberstein?
4	Lys bergart, antatt kvartskeratofyr.
5	Mørk, talkholdig ultrabasitt - kleberstein?

Prøve 2 har et borehullspor, Ø= 30 mm

Prøve 4 0g 5 er dekt med limonitt/goetitt.

Foto: Ole Johan Bakmark er avbildet foran åpningen av kalkbruddet

Gjervan Reg. Kalk 2



Ole Johan Bakmark **Reg Kalk 2 Gjervan_1.jpg**



Reg Kalk 2 Gjervan_2.jpg

MOSTADMARK JERNVERKS VENNER **K01b**
Postboks 30,
7550 HOMMELVIK

Reg. nr.	Kartblad M 1:5.000	Lokalitet:	Reg. år	Navn NGU	Reg. nr. NGU
kalk3	Jervfjellet	KJERRINGDALEN	1997		

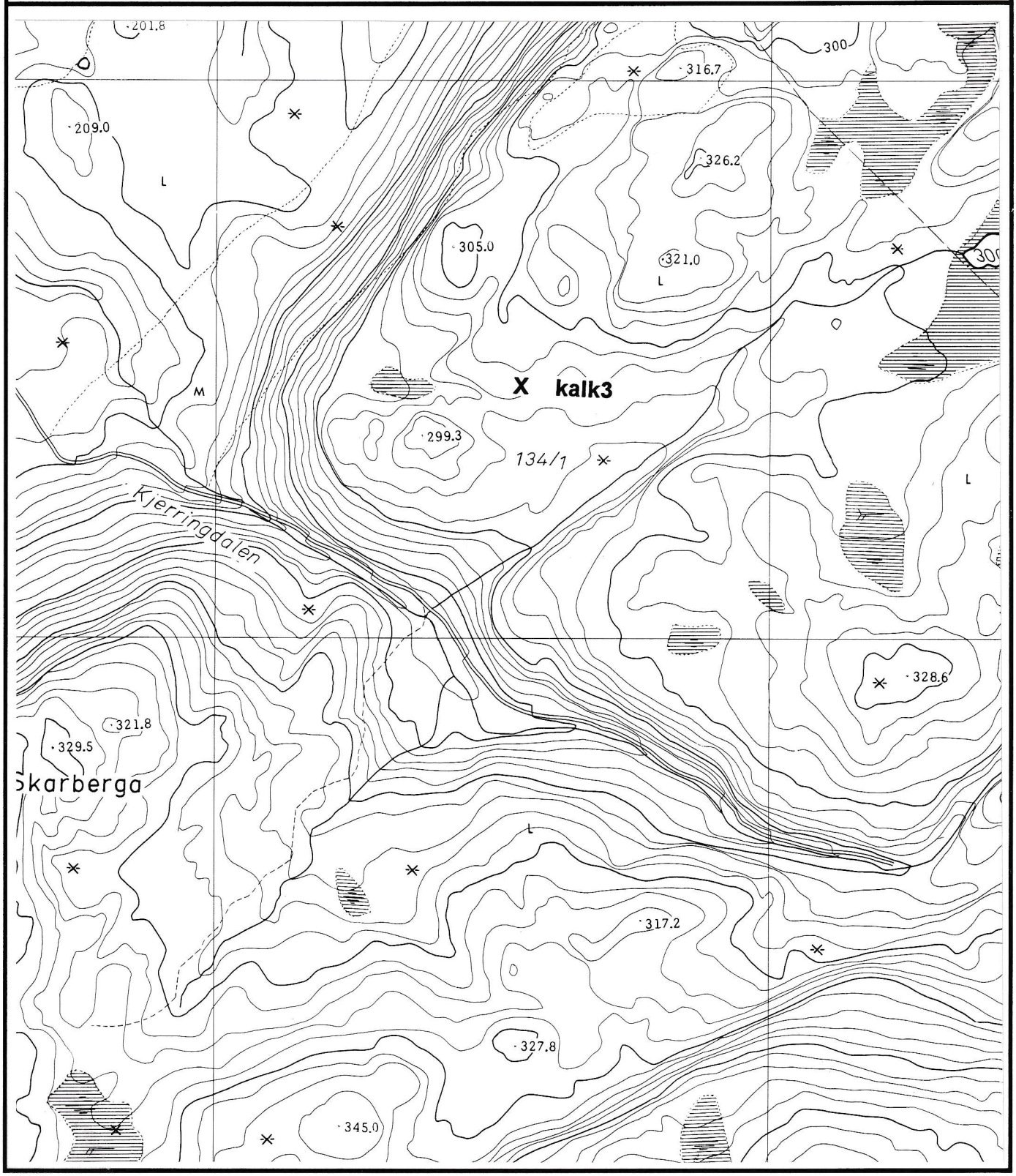

MOSTADMARK JERNVERKS VENNER
POSTBOKS 30,
7550 HOMMELVIK

Lokalitet: **KJERRINGDALEN** **REG NR** **kalk3**
99

Kartblad:	1621 IV 1:50.000	**Fylke:**	Sør-Trøndelag
Kartnavn:	Trondheim	**Kommune**	~~Malvik~~ Trondheim
Kartblad:	CN 124-5-2 1:5.000 1973 utg.	**Grunneier:**	G.nr. 134/1
Kartnavn:	JERVFJELLET	**Adresse:**	
NGU-rapport:		**NGU-reg.**	
UTM-X:	583.315	**UTM-Y:**	7023.875.32

Beliggenhet: Ligger ved traktorvei/sti som går til Brattstitjønna.
Kalksteinen sees i veikantens vestre side.
Ca 10 min. tur opp fra veien i dalen langs traktorveien.

Malm: Metakalkstein

Berggrunn: "Størengruppen" i grensesonen mellom kvartskeratofyr og grå-grønn leirskifer "Øvre Hovin". Trondheim 1:250.000, utg. 1976

Drift og undersøkelse Kjent før 1793 - inntegnet på kart av Fredrik Gjervan det året.

Beskr. av anlegget: Stort område med kalkstein - mer en 2 mål utgående.
Funnet på kulturminnedagen 1997, G. Rø + N. Bakmark.

Sikring: Ikke nødvendig.

Registrering:

Kartblad	**Ja**	1:5.000
Foto	**Ja**	3 stk
Skisse	**Nei**	
Prøve	**Ja**	
Borehull målt	**Nei**	
Kulturminner	**Ja**	
Litteratur	**Ja**	Kart m/beskrivelse, SAT.

Merknad:
R kalk3

Historie:

Skisse:

Prøve:

Gråhvit krystallin kalkstein/metakalkstein.

MOSTADMARK JERNVERKS VENNER **K02**
Postboks 30,
7550 HOMMELVIK

Reg. nr.	Kartblad M 1:5.000	Lokalitet:	Reg. år	Navn NGU	Reg. nr. NGU
002	Hønstad	GJEILHAUGEN	1995		

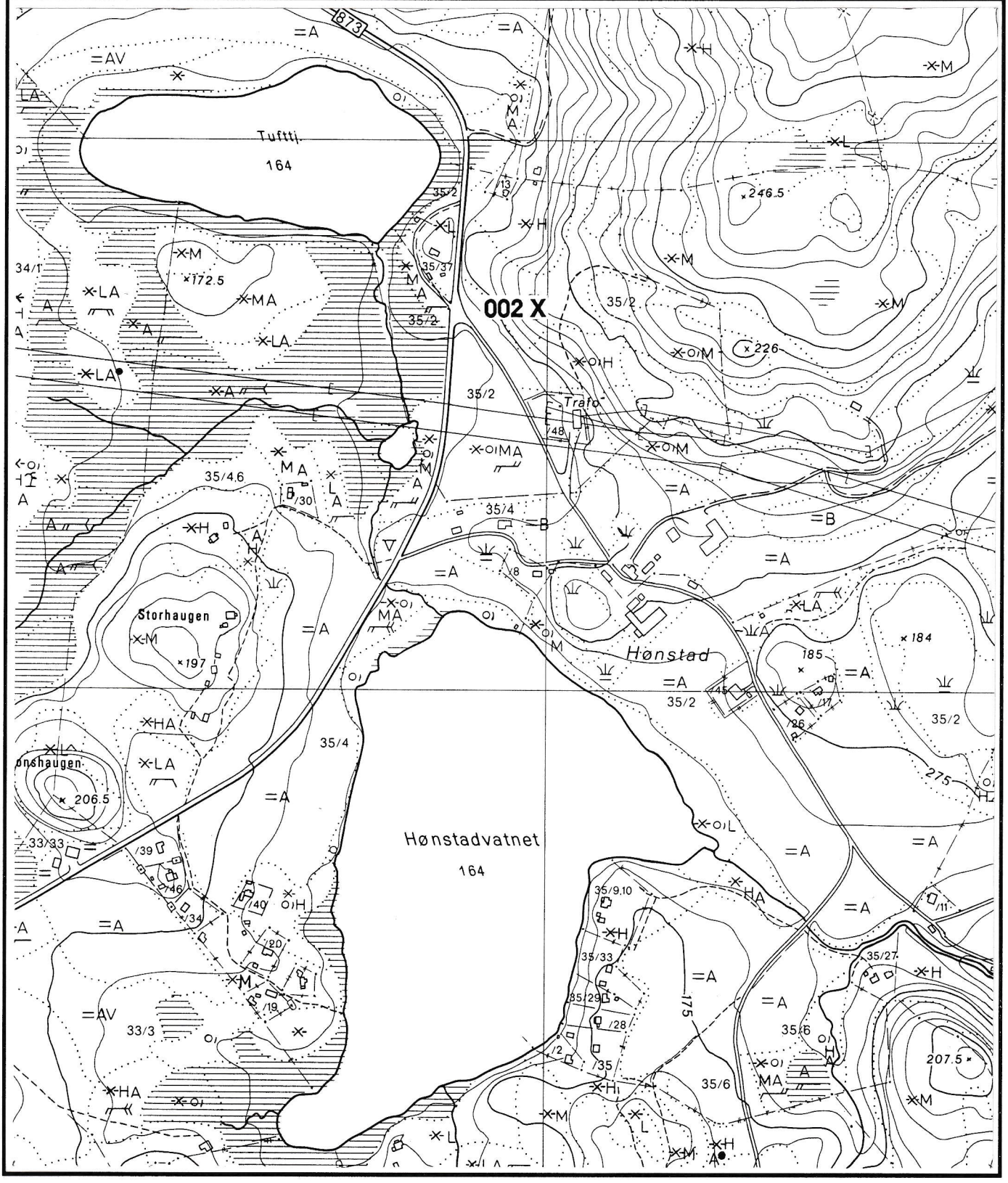

MOSTADMARK JERNVERKS VENNER
POSTBOKS 30,
7550 HOMMELVIK

Lokalitet: **GJEILHAUGEN** **REG NR 002**

Kartblad:	1621 IV	1:50.000	**Fylke:**	Sør-Trøndelag
Kartnavn:	Trondheim		**Kommune:**	Malvik
Kartblad:	CN 126-5-4 1978 utg.	1:5.000	**Grunneier:**	Nikolai Margido Hønstad Brn 00035/ 2
Kartnavn:	**HØNSTAD**		**Adresse:**	**7560 VIKHAMAR**
NGU-rapport:			**NGU-reg.**	
UTM-X:	583.375		**UTM-Y:**	7031.220.32

Beliggenhet: Nord for Hønstad Gård, tett ved veien.
Gjeilhaugen - gml husmannsplass.

Malm: Det er ikke påvist jernholdig malm.

Berggrunn: Grønnstein og grønnskifer med lag av kvartskeratofyr, overgang til grønnstein- og jaspiskonglomerat.
(Chr. Fr. Wolff 1955-75, Bergrunnskart 1: 250.000)

Drift og undersøkelse:

Beskr. av anlegget: Jernskjerp (?) Lite skjerp.
l: ca 5 m, b: ca 3 m, h: ca 1,10 m.

Sikring:

Registrering:

Kartblad	**Ja**	1:5.000
Foto	**Ja**	
Skisse	**Nei**	
Malmprøve	**Nei**	
Borehull målt	**Nei**	
Kulturminner	**Nei**	
Litteratur	**Nei**	

GJEILHAUGEN Reg. 002



Reg 002 Gjeilhaugen_1.jpg



Reg 002 Gjeilhaugen_2.jpg

MOSTADMARK JERNVERKS VENNER **K03**
Postboks 30,
7550 HOMMELVIK

Reg. nr.	Kartblad M 1:5.000	Lokalitet:	Reg. år	Navn NGU	Reg. nr. NGU
003	Hønstad	DAMVATNET	1995		
004	Hønstad	BJØRNBERGET	1995		

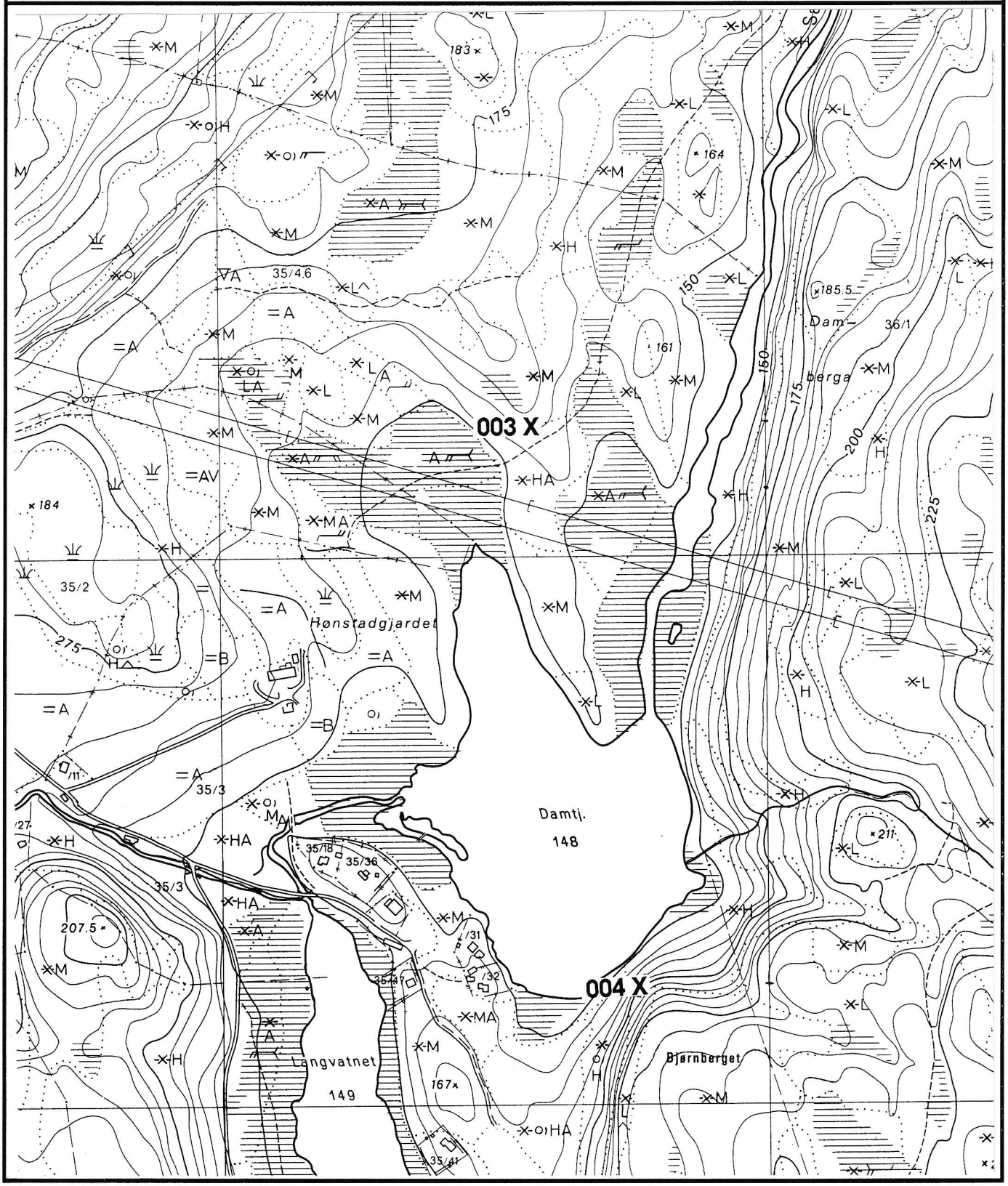

MOSTADMARK JERNVERKS VENNER
POSTBOKS 30,
7550 HOMMELVIK

Lokalitet: **DAMVATNET** **REG NR 003**

Kartblad:	1621 IV	1:50.000	**Fylke:**	Sør-Trøndelag
Kartnavn:	Trondheim		**Kommune:**	Malvik
Kartblad:	CN 126-5-4 1978 utg.	1:5.000	**Grunneier:**	John Vassås Brn 00035/ 1
Kartnavn:	**HØNSTAD**		**Adresse:**	**7560 VIKHAMAR**
NGU-rapport:			**NGU-reg.**	
UTM-X:	584.180		**UTM-Y:**	7031.015.32

Beliggenhet: Nord for Damtjønna på vestsiden av Sagelva
Kartblad 1621 IV har betegnelsen: "Damvatnet"

Malm: Kis

Berggrunn: Grønnstein og grønnskifer med lag av kvartskeratofyr, overgang til grønnstein- og jaspiskonglomerat.
(Chr. Fr. Wolff 1955-75, Bergrunnskart 1: 250.000)

Drift og undersøkelse: Gammelt skjerp, ikke kjent av grunneieren.

Beskr. av anlegget: Skjerp, svært lite, l: ca 2 m, b: ca 2 m, h: ca 2 m

Sikring:

Registrering:

Kartblad	**Ja**	1:5.000
Foto	**Ja**	
Skisse	**Nei**	
Malmprøve	**Nei**	
Borehull målt	**Nei**	
Kulturminner	**Nei**	
Litteratur	**Nei**	O-kart, Malvik Idrettslag år?

DAMVATNET Reg. 003



Reg 003 Damvatnet_1.jpg



Reg 003 Damvatnet_2.jpg

Postboks 30,
7550 HOMMELVIK

Lokalitet: **BJØRNBERGET** **REG NR 004**

Kartblad:	1621 IV	1:50.000	**Fylke:**	Sør-Trøndelag
Kartnavn:	Trondheim		**Kommune:**	Malvik
Kartblad:	CN 126-5-4 1978 utg.	1:5.000	**Grunneier:**	Thore Oddmund Nybrodal Brn 00035/ 3
Kartnavn:	**HØNSTAD**		**Adresse:**	**7560 VIKHAMAR**
NGU-rapport:			**NGU-reg.**	
UTM-X:	584.285		**UTM-Y:**	7030.505.32

Beliggenhet: Sørøst for Damtjønna i nordvestenden av Bjørnberget. Kartblad 1621 IV har betegnelsen: "Damvatnet"

Malm: Kis

Berggrunn: Grønnstein og grønnskifer med lag av kvartskeratofyr, overgang til grønnstein- og jaspiskonglomerat. (Chr. Fr. Wolff 1955-75, Bergrunnskart 1: 250.000)

Drift og undersøkelse: Drift under 1. verdenskrig, 1915-20. Ble også vurdert som ammunisjonslager av tyskerne under 2. verdenskrig. Det ble vurdert å bygge taubane fra Midtsand-kaia, Johan Nybrodahl (f. 07.09.1893-d. 06.12.68) var med på driften som hadde en "sjef" fra Trondheim.

Beskr. av anlegget: Mannshøy stoll som går ca 14 m innover. b: ca 4 m, h: ca 2 m. Ved utgangen, h: ca 8 m, b: ca 7 m.

Sikring: Ikke nødvendig.

Registrering:

År: 1995

Kartblad	**Ja**	1:5.000
Foto	**Ja**	
Skisse	**Ja**	
Malmprøve	**Nei**	
Borehull målt	**Nei**	
Kulturminner	**Nei**	
Litteratur	**Nei**	

Merknad: Thore Nybrodals foreldre:

Thorvald Oliver Nybrodal, f. 12.09.03 - d. 24.12.94
Karen Ovidia Nybrodal, f. 02.10.02 - d. 25.04.88

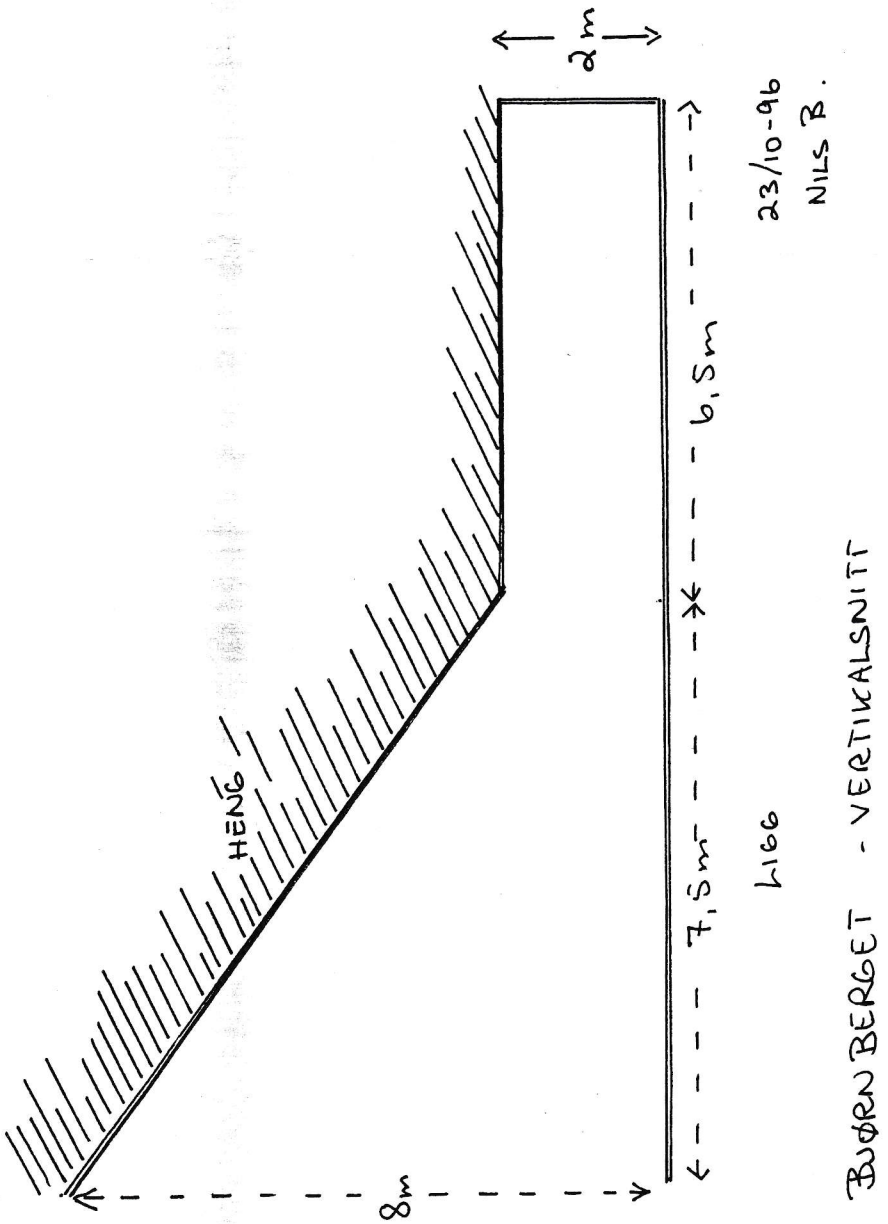

BJØRNBERGET Reg. 004



Reg 004 Bjørnberget_1.jpg



Reg 004 Bjørnberget_2.jpg



Reg 004 Bjørnberget_3.jpg

MOSTADMARK JERNVERKS VENNER
Postboks 30,
7550 HOMMELVIK

K04

Reg. nr.	Kartblad M 1:5.000	Lokalitet:	Reg. år	Navn NGU	Reg. nr. NGU
005a		SØR-BOTNAN	1996		
005b		SØR-BOTNAN	1996		

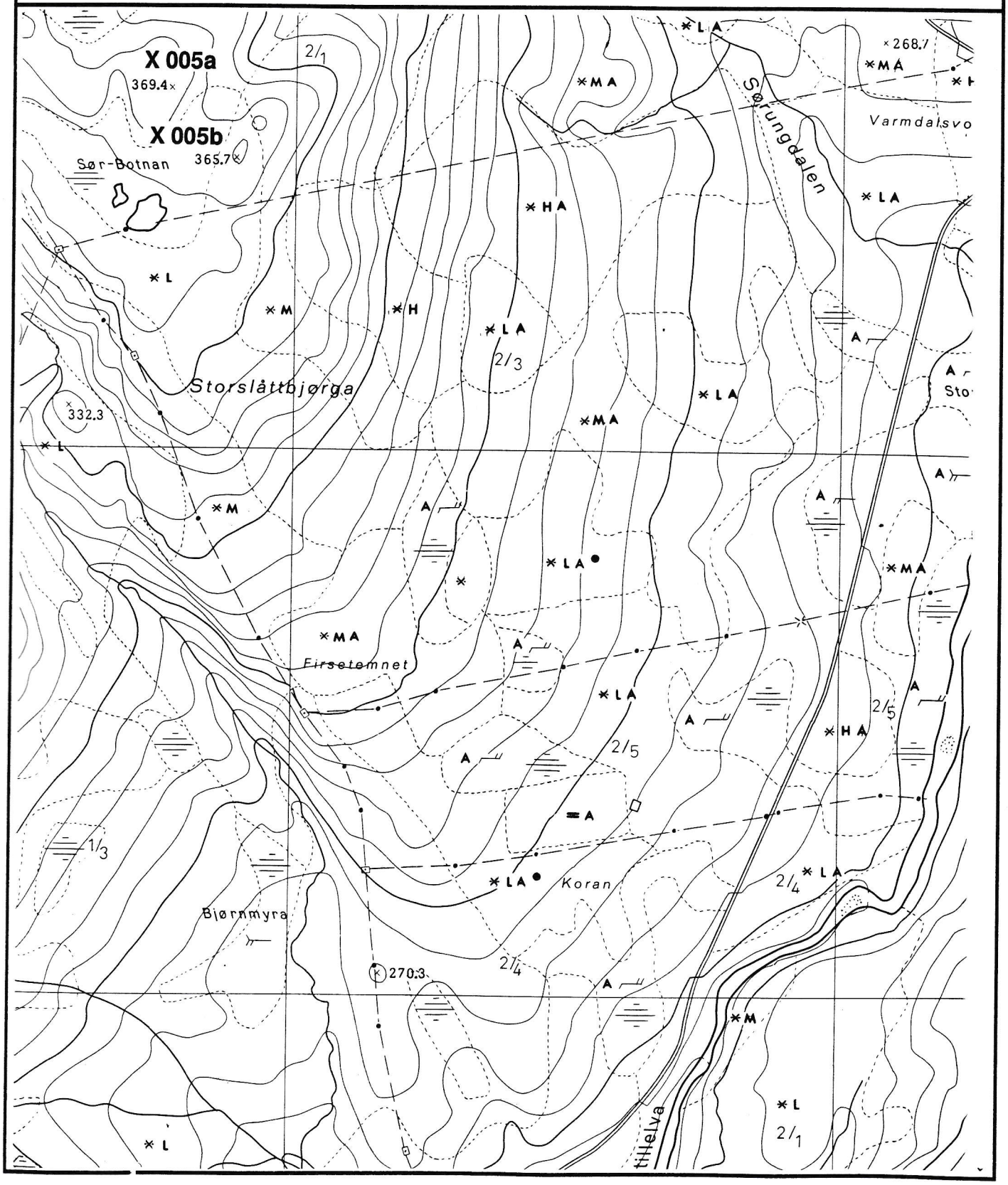

MOSTADMARK JERNVERKS VENNER
Postboks 30,
7550 HOMMELVIK

Lokalitet: **SØR-BOTNAN** **REG NR 005a**

Kartblad:	1621 IV 1:50.000	**Fylke:**	Sør-Trøndelag
Kartnavn:	TRONDHEIM	**Kommune:**	Selbu
Kartblad:	CN123-5-2	**Grunneier:**	
Kartnavn:	DRAGSTEN	**Adresse:**	
NGU-rapport:		**NGU-reg.**	
UTM-X:	583.950	**UTM-Y:**	7020.050.32

Beliggenhet: Ligger på nordvestsiden av kolle [369.4 m] nær det høgste punktet

Malm: Kisinpregnering i kvartskeratofyr

Berggrunn: Grønnstein og grønnskifer med lag av kvartskeratofyr, overgang til grønnstein-og jaspiskonglomerat.
(Chr. Fr. Wolff 1955-75, Berggrunnskart 1:250.000).

Drift og undersøkelse: Det skal i følge Bjarne Warmdal være minert noe på dette stedet uten at det førte til noe resultat pers. kom. 1995.

Beskr. av anlegget: Bergknaus med rustutfelling.

Sikring: Ikke nødvendig

Registrering:

Kartblad	**Ja**
Foto	**Nei**
Skisse	**Nei**
Malmprøve	**Nei**
Borehull målt	**Nei**
Kulturminner	**Nei**
Litteratur	**Nei**

MOSTADMARK JERNVERKS VENNER
Postboks 30,
7550 HOMMELVIK

Lokalitet: **SØR-BOTNAN** **REG NR** **005b**

Kartblad:	1621 IV 1:50.000	**Fylke:**	Sør-Trøndelag
Kartnavn:	TRONDHEIM	**Kommune:**	Selbu
Kartblad:	CN123-5-2	**Grunneier:**	
Kartnavn:	DRAGSTEN	**Adresse:**	
NGU-rapport:		**NGU-reg.**	
UTM-X:	583.975	**UTM-Y:**	7019.950.32

Beliggenhet: Ligger på sørøstsiden av kolle [369.4 m] .

Malm: Fe

Berggrunn: Grønnstein og grønnskifer med lag av kvartskeratofyr, overgang til grønnstein-og jaspiskonglomerat.
(Chr. Fr. Wolff 1955-75, Berggrunnskart 1:250.000).

Drift og undersøkelse:

Beskr. av anlegget: Smal 2-3 cm magnetittgang

Sikring: Ikke nødvendig

Registrering:

Kartblad	**Ja**
Foto	**Nei**
Skisse	**Nei**
Malmprøve	**Ja**
Borehull m	**Nei**
Kulturminn	**Nei**
Litteratur	**Nei**

MOSTADMARK JERNVERKS VENNER
Postboks 30,
7550 HOMMELVIK

K05

Reg. nr.	Kartblad M 1:5.000	Lokalitet:	Reg. år	Navn NGU	Reg. nr. NGU
Blovn 1a		HEBRUKJØLEN	1996		
Blovn 1b		HEBRUKJØLEN	1996		
006		DRAGSTEN-GRUVA	1996	DRAGSTEN	30299A

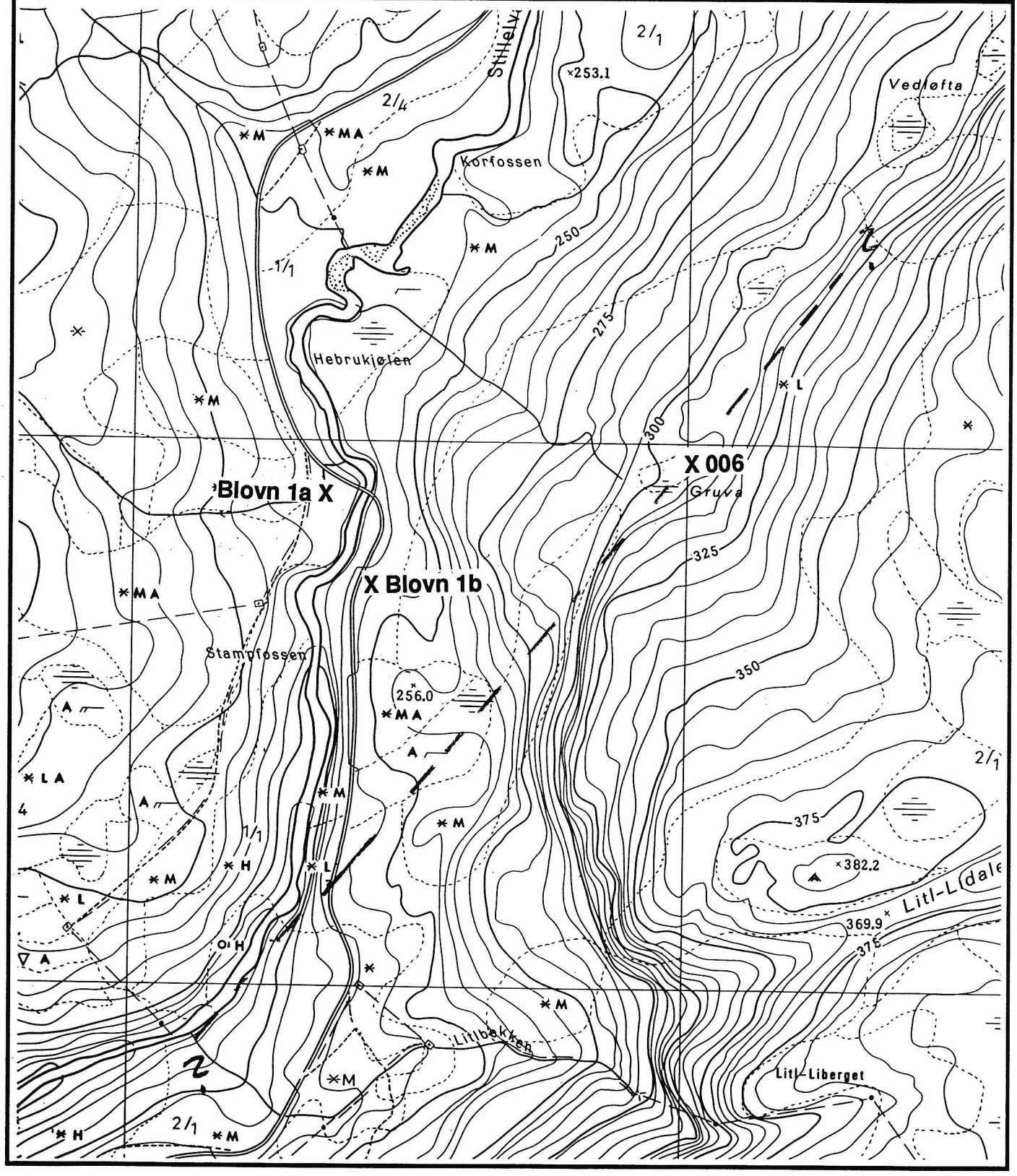

MOSTADMARK JERNVERKS VENNER
Postboks 30,
7550 HOMMELVIK

Lokalitet: **HEBRUKJØLEN** **REG NR** **Blovn 1a**

Kartblad:	1621 IV 1:50.000	**Fylke:**	Sør-Trøndelag
Kartnavn:	**TRONDHEIM**	**Kommune:**	Selbu
Kartblad:	CN123-5-2	**Grunneier:**	
Kartnavn:	**DRAGSTEN**	**Adresse:**	
NGU-rapport:		**NGU-reg.**	
UTM-X:	584.275	**UTM-Y:**	7018.650.32

Beliggenhet: Like ved veidelet til Dragsten før brua

Malm: Ingen malm

Berggrunn: Grønnstein og grønnskifer med lag av kvartskeratofyr, overgang til grønnstein-og jaspiskonglomerat.
(Chr. Fr. Wolff 1955-75, Berggrunnskart 1:250.000).

Drift og undersøkelse: Sannsynligvis et middelalderanlegg iflg slagg. Bjarne Warmdal opplyste i 1995 at de fant slagg her da veien ble bygget i 1936. Senere ble veien utvidet i 1960-årene. Etter den tid er slaggen gått tapt. Vi påviste brent leire som var foring inni ovnene. Stedet hvor ovnene var er sannsynligvis gått tapt.

Beskr. av anlegget: Spredte biter av brent leire i veggrus/veikant på vestside av veien like etter avkjørsel til Dragsten

Sikring: Ikke nødvendig

Registrering:

Kartsblad	**Ja**
Foto	**Nei**
Skisse	**Nei**
Prøve	**Ja**
Borehull mål	**Nei**
Kulturminne	**Nei**
Litteratur	**Nei**

MOSTADMARK JERNVERKS VENNER
Postboks 30,
7550 HOMMELVIK

Lokalitet: **HEBRUKJØLEN** **REG NR** **Blovn 1b**

Kartblad:	1621 IV 1:50.000	**Fylke:**	Sør-Trøndelag
Kartnavn:	**TRONDHEIM**	**Kommune:**	Selbu
Kartblad:	CN123-5-2	**Grunneier:**	
Kartnavn:	**DRAGSTEN**	**Adresse:**	
NGU-rapport:		**NGU-reg.**	
UTM-X:	584.325	**UTM-Y:**	7018.575.32

Beliggenhet: Ca 100 m bortenfor brua og på østsiden av vegen til Varmdal.

Malm: Ikke malm, men slaggbiter.

Berggrunn: Grønnstein og grønnskifer med lag av kvartskeratofyr, overgang til grønnstein-og jaspiskonglomerat.
(Chr. Fr. Wolff 1955-75, Berggrunnskart 1:250.000).

Drift og undersøkelse: Middelalderslagg funnet av Nils Bakmark. Dette slagget må sees i sammenheng med Blovn 1a på andre siden av brua.

Beskr. av anlegget: Ingen spor etter ovner/anlegg. Spredte slaggbiter i veikanten

Sikring: Ikke nødvendig

Registrering:

Kartsblad	**Ja**
Foto	**Ja**
Skisse	**Nei**
Slaggprøve	**Ja**
Borehull målt	**Nei**
Kulturminner	**Nei**
Litteratur	**Nei**

Merknad:
blovn 1b

Historie:

Skisse:

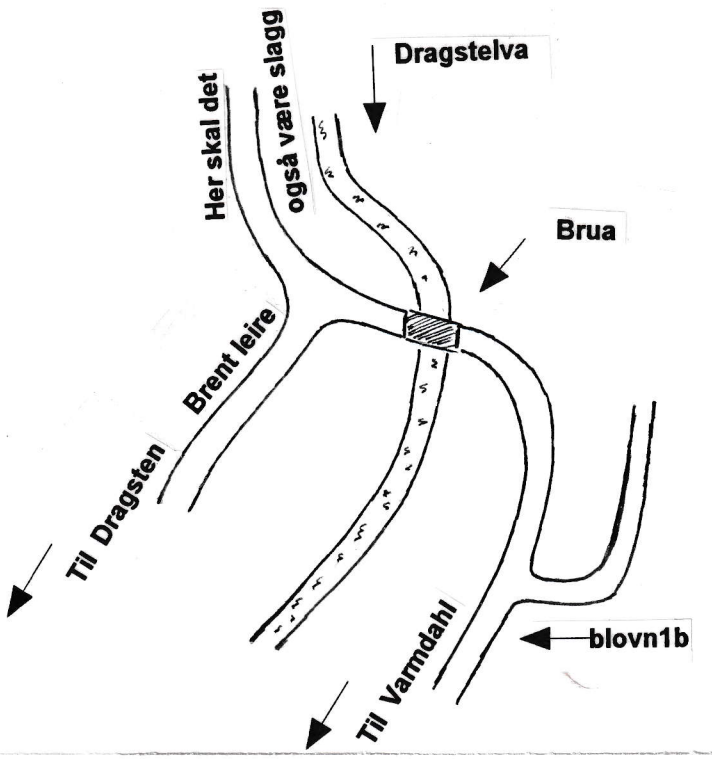

Prøve:

Det er tatt ut 5 små enkeltbiter av slagg.

Foto:

Nils Bakmark er fotografert ved lokalitet "blovn1b". Bildet er tatt mot øst.

HEBRUKJØLEN Reg. Blovn 1b



Nils Bakmark **Reg Blovn 1b.jpg**

MOSTADMARK JERNVERKS VENNER
POSTBOKS 30,
7550 HOMMELVIK

Lokalitet: **DRAGSTEN** **REG NR 006**

Kartblad: 1621 IV	1:50.000	**Fylke:** Sør-Trøndelag	
Kartnavn: TRONDHEIM		**Kommune:** Selbu	
Kartblad: CN123-5-2		**Grunneier:**	
Kartnavn: DRAGSTEN		**Adresse:**	
NGU-rapport:		**NGU-reg.** DRAGSTEN 30299A 584.450 7019.050.32	
UTM-X: 584.450		**UTM-Y:** 7018.675.32	

Beliggenhet: Mellom kote 300 og 305 ved sted merket "Gruva" på kartbladet.

Malm: Kis

Berggrunn: Grønnstein og grønnskifer med lag av kvartskeratofyr, overgang til grønnstein-og jaspiskonglomerat. (Chr. Fr. Wolff 1955-75, Berggrunnskart 1:250.000).

Drift og undersøkelse: A. Bulow har anmeldt en svovelkisanvisning ved veien 7. juli 1914 Som vitner oppgis Arnt B. Dragsten og Bersvend A. Dragsten.

Beskr. av anlegget: Langstrakt NNØ gående grop. Flere store kisblokker ligger i og ved gropa. Kisen er blank svovelkis. (Vasskis) Kisen tilhører en kissone som kutter vegen ca 200 m nedenfor brua og elva ca 3-400 m nedenfor brua. Se stiplet linje på kartet.

Sikring: Ikke nødvendig

Registrering:

Kartsblad	**Ja**
Foto	**Ja**
Skisse	**Nei**
Malmprøve	**Ja**
Borehull målt	**Nei**
Kulturminner	**Nei**
Litteratur	**Nei**

DRAKSTEN Reg. 006



Reg 006 Draksten_1.jpg



Bjørn Warmdal **Reg 006 Draksten_2.jpg**

MOSTADMARK JERNVERKS VENNER
Postboks 30,
7550 HOMMELVIK

K06

Reg. nr.	Kartblad M 1:5.000	Lokalitet:	Reg. år	Navn NGU	Reg. nr. NGU
HU1	Jervfjellet	"FINNPÅL-STUGGU"	1995		
007	Jervfjellet	MALVIKVOLLMYRA	1995		
FA1	Jervfjellet	MALVIKÅSEN-VEST	1995		
008ac	Jervfjellet	MALVIKVOLLEN	1995		

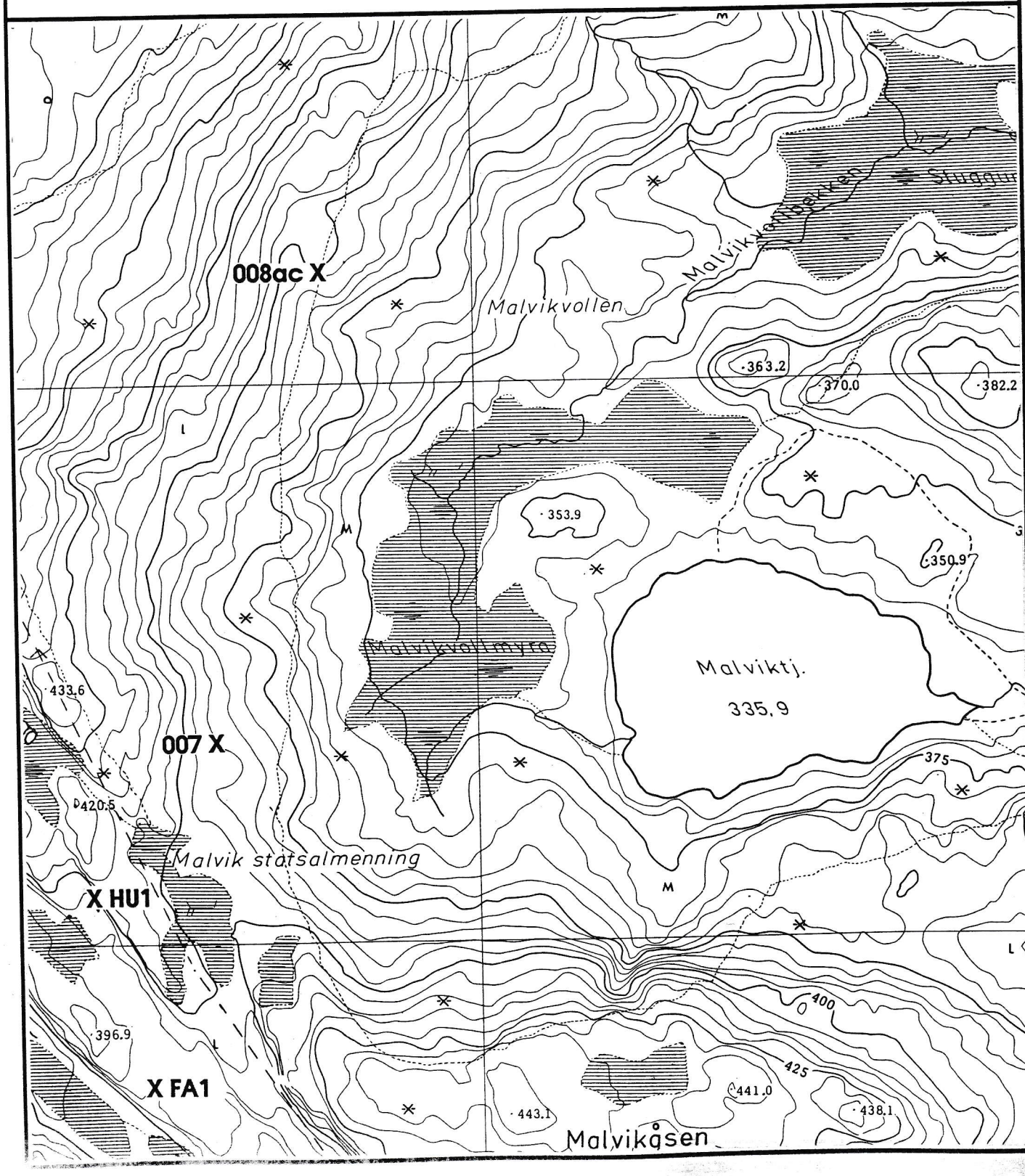

MOSTADMARK JERNVERKS VENNER
POSTBOKS 30,
7550 HOMMELVIK

Lokalitet: **FINNPÅL-STUGGU** **REG NR HU1**

Kartblad:	1621 IV	1:50.000	**Fylke:**	Sør-Trøndelag
Kartnavn:	Trondheim		**Kommune:**	Malvik
Kartblad:	CN 124-5-2 1973 utg.	1:5.000	**Grunneier:**	Haukås statsallmenning
Kartnavn:	JERVFJELLET		**Adresse:**	
NGU-rapport:			**NGU-reg.**	
UTM-X:	584.675		**UTM-Y:**	7022.725.32

Beliggenhet: Ligger sørvest for Malviktjønna på kote 400. Ligger på sør-østsiden av en fjellside-godt gjemt.

Malm:

Berggrunn: Grønnstein og grønnskifer med lag av kvartskeratofyr, over-gang til grønnstein- og jaspiskonglomerat.
(Chr. Fr. Wolff 1955-75, Bergrunnskart 1: 250.000)

Drift og undersøkelse: Tidligere bebodd, etter sagnet av "Finn-Pål"

Beskr. av anlegget: Naturlig grotte dannet av store steinblokker
Grotta er flere ti-talls meter dyp. Lys er nødvendig.
Dokumentasjon i kasse ved åpningen.

Sikring:

Registrering:

Kartblad	**Ja**	1:5.000
Foto	**Nei**	
Skisse	**Nei**	
Malmprøve	**Nei**	
Borehull målt	**Nei**	
Kulturminner	**Ja**	Se vedlegg
Litteratur	**Ja**	Flere sagnvarianter, Malvikbladet.

Merknad:

R HU1 Johan Svedal og Jan Solberg hadde tilhold i "Pål-Stuggu" en stund under 2. Verdenskrig. De hadde radiosender og hadde oppsyn med Trondheimsfjorden, Tirpitz bevegelser. Senere flyttet de til Hasetkammen i Malvik, der de ble peilet inn av Tyskerne og Jan Solberg ble skutt.

Kona til Johan Svedahl lever og kan sikkert bidra med flere opplysninger.

FINNPÅLSTUGGU Reg. HU1



Reg HU1 Finnpålstuggu_2.jpg



Reg HU1 Finnpålstuggu_1.jpg



Reg HU1 Finnpålstuggu_3.jpg



Reg HU1 Finnpålstuggu_4.jpg



Sengeramme brukt under 2. verdenskrig. **Reg HU1 Finnpålstuggu_5.jpg**



I Finn-Påls fotefar

FINN-PÅLSTUGGU: Tore Leistad foran åpningen på hula der Finn-Pål i sin tid holdt til.

Sagnet om Finn-Pål som holdt til innpå Malvikmarka for over tohundreogfemti år siden inneholder flere spørsmål enn svar, spørsmål man heller aldri vil få svar på.

Men stedet der han skulle ha hatt sitt tilhold, Finn-Pålstuggu, den eksisterer fortsatt, og har blitt et yndet turmål for mange.

Septemberdagen var så fin som bare en dag på denne tid av året kan være. En slik dag som gjør at man føler en liten sitrende spenning og glede allerede ved starten av en tur ut i skogen, marka og fjellet.

Mange tegn fortalte om en høst i emning der vi fulgte traktorveien innover. Og stillheten var der, stillhet etter en travel hekkesesong for fugler som allerede hadde dratt mot sør.

Turkameraten denne dagen er bokstavelig talt en veteran på flere måter. En pensjonist preget av den gode ro man gjerne finner hos folk som har fartet mye i skog og mark gjennom et langt liv, og Malvikmarka den kjenner han bedre enn de fleste 71-årige Tore Leistad.

Fortsatt er han en meget ivrig jeger og sportsfisker. I kjellerstua heime har han en mengde troféer, og høyest rager nok kanskje de tre kongepokalene fra jakthundprøver på Dovre.

Som sportsfisker har han i mange år vært en trofast og tålmodig sjel på bredden av lakseelvene. Hans personlige rekord når det gjelder laks er en rugg på over 22 kilo.

Fiskeinteressen kom tidlig, og som ungdom bosatt i Sjøvoldområdet i Malvik hendte det han gikk heimefra og inn til Bjørnstadtjønnene sammen med kameråter. Det var en dryg marsj. Først etter veien forbi Hønstad og Vulusjøen, videre opp Kleiva, over Jervfjellet, ned på baksida og fram til tjønnene.

– Det var fin fisk i Bjørnstadtjønnene den gang, sier Tore.

Etter å ha fisket seg gjennom kvelden og natta var det å gå samme vei tilbake til bygds igjen.

Han farer ikke med store ord om seg selv og sine bravader, men de mange troféene og bildene han har heime forteller om en svært aktiv kar som har hatt mange fine opplevelser.

Etter en dryg time nærmer vi oss Finn-Pålstuggu. Tore er kjentmann og leder an slik han har gjort hele tiden. En tydelig sti fører oss fram til noen gedigne steinblokker som noe uryddig ligger stablet oppå hverandre. En litt skrå nesten mannshøg revne leder til en hule under steinblokkene. Vi hadde kommet fram til residensen hans Finn-Pål.

FINN-PÅLSTUGGU

Tore hadde vært smart og tatt med seg lykt og vi begynte å ta oss innover hula. Den var adskillig større enn førsteinntrykket utenfra, og det var både kjeller og loft. Det sivet lys ned fra oven. Åpningen så stor nok ut til å kunne være en nødutgang. Iallfall hvis man var villig til å åle seg fram og ikke var plaget av klaustrofobi. I mangel av hjelm måtte man helst passe hodet. Takhøyden var ikke alltid av Norsk Standard på 2,40. På «loftet» noe som lignet en treseng full av skitt og støv. Hadde dette vært sengeplassen til Finn-Pål? Var det her villmannen hadde ligget å planlagt sine tjuvraid på stabburene rundt i bygda, eller tjuvslaktingen av dyr på sommebeite i marka. Å, nei, noen eiendeler eller etterlatenskaper etter Finn-Pål er nok ikke lenger å finne i vår tid.

Gjestebøkene i trekassen forteller at Finn-Pålstuggu er hyppig besøkt. Gamle bålplasser utenfor hula viser også at her har mange kanskje hatt turens høydepunkt med kaffekok og pølsegrilling. I trekassen skulle sagnet om Finn-Pål være beskrevet i et gammelt avisutklipp hevder Tore, men noen måtte ha tatt det med seg for det er der ikke lenger. Men sagnet har vi fått tak i likevel.

FINN-PÅL

Pål Karja sies å ha vært hans opprinnelige navn. Han var av sameslekt og født i nærheten av Predikstolen syd for Helagsfjellet i Sverige først på 1700-tallet.

22 år gammel ble han dømt fredløs i Sverige, etter å ha vært i slagsmål som endte med døden for en kar. Dette skal Finn-Pål ha fortalt selv til arbeidskamerater etter at han kom til Mostadmark og fikk seg gruvearbeid der. Jernverket i Mostadmark var i drift på den tiden, og fra bl.a Grønligruva og andre gruver lokalt var det fortsatt malm å hente.

Finn-Pål fikk seg en kjæreste i Mostadmark, en setertaus som hette Martha. Allerede på den tiden hevdes det at han hadde funnet berghula i vestenden av Jervfjellet og oppholdt seg en del der. Det var bare han selv og Martha som visste om denne hula. Forholdet mellom Finn-Pål og Martha førte til at hun fødte en datter. Barnet sies å være det siste som ble døpt i St. Mariakirken på Volden i Mostadmark.

Det å føde et uekte barn i den tid var ingen spøk, og bygdefolket bestemte seg for å straffe Finn-Pål. Dermed ble hula i Jervfjellet hans faste tilholdsted for å unngå represaliene. Men ryktene begynte snart å forfølge ham, at han blant annet fór rundt på gårdene og stjal mat om natta, likeså tjuvslakting av husdyr på beite i marka. Var det noe som forsvant var det selvsagt lett å legge skylda på den skjeggete og langhåra fremmedkaren.

Til slutt bestemte en del av karfolkene i bygda seg for å «ta» Finn-Pål for å få en slutt på dette uvesenet. Dette sies å ha vært omkring år 1740.

Men hvilken måte Finn-Pål endte sine dager er det ulike versjoner om. En går ut på at han ble drept da folkene omsider fikk tak i ham, og at kroppen ble senket ned i et myrhøl. En versjon er at han ble skutt av forfølgerne på Fosslivollen. En annen går ut på at han ble innestengt i et hus på Malvikvollen, og at huset ble påtent slik at han brant inne. Et tredje utsagn går ut på at han ble jaget fra bygda. Det hevdes også at han etterpå dukket opp i Singsås, hvor de tok ham for en forbryter, at han der ble jaget ut på et islagt vann hvor han gikk gjennom isen og druknet.

Uansett hvordan det endte for den svenskfødte samen, her i Malvik har Finn-Pålstuggu sørget for at sagnet om han som ga den navn fortsatt eksisterer.

SKJULESTEDET

Men Finn-Pålstuggu har også vært brukt som skjulested i nyere tid. Det skjedde under andre verdenskrig etter at Johan Svedahl nærmest ved et mirakel unngikk å bli et offer for tragedien på Hasetkammen, der Jan Solberg ble skutt av tyskerne 11. september i 1944. Svedahl som tilfeldigvis ikke var i barhytta på Hasetkammen da tyskerne slo til, søkte etterpå en kort periode tilflukt i Finn-Pålstuggu i påvente av situasjonen skulle roe seg. Men ikke så lenge etter greide Johan Svedahl å komme seg i sikkerhet ved å flykte til Sverige.

Tyskerne var stadig på jakt etter motstandsgrupper som sendte radiomeldinger til London om bl.a tysk båttrafikk og anlegg. Som kjent var slagskipet Tirpitz, som lå i Fættenfjorden, et attraktivt mål for de allierte.

Etter en tid greide tyskerne å peile inn senderen på Hasetkammen, kanskje også med en viss hjelp fra lokalkjente folk.

Kvelden før tyskerne slo til hadde det imidlertid vært diskusjon i motstandsgruppen om å flytte utstyret og aktiviteten fra Hasetkammen til Finn-Pålstuggu, men dessverre ble flyttingen utsatt.

TRULSEN

Høyeste punktet på Jervfjellet heter Trulsen, hva nå det kan komme av. Stedet er iallfall et ganske unikt utsiktspunkt, og verd et besøk.

Oppstigningen fra Finn-Pålstuggu til toppen av fjellet går delvis langs luftige gallerier. Turkamerat og pensjonist Tore beveget seg like støtt og sikkert som ei fjellgeit opp bratte fjellskrenter som absolutt ikke anbefales folk med høydeskrekk.

– Vi bruker å gå en annen vei når vi har med hunder, for de kan få problemer noen steder her, sier han. Og det skjønner vi godt idet vi ser oppunder støvelsålene hans der han nesten lydløst smyger seg oppover berget. Bak og under oss er det mye god frisk luft.

På toppen blir det en liten stopp for å unne seg et rundskue. Det ser ut som værvarselet får rett, det drar seg til skyer og meldingene går ut på regn mot kvelden.

Vi rekker så vidt tilbake til bilen før de første dråpene kommer.

AV BJØRN RYGH

FINN-PÅL

Her er fortellingen om Finn-Pål.
Pål Karma var hans opprinnelige navn. Født i Nærheten av Predikstolen syd for Helangsfjellet først på 1700 tallet. 22 år gammel ble han dømt fredløs og måtte rømme heimlandet og kom således til Norge hvor han til sutt slo seg ned i Mostadmarken.
Det var en tilfeldig hendelse som gjorde at Finn-Pål møtte en slik skjebne. Tjueåringen ble forelsket i samepiken Karma som var fem år eldre, og disse to var ofte sammen inne i en gamme ved Frusjøen i nord-vestre Herjedalen. Da Karma var atten år, ble hun forlovet med samegutten Potru, en røslig kar - en sterk og voldelig drukkenbolt.
Det var denne Potru som nå kom slengende halvfull inn i gammen der Finn-Pål og Karma satt og koste seg.
Da rivalen fikk se Finn-Pål sammen med Karma ble han rasende. Først fiket han til Finn-Pål så han falt mot varmen, og deretter slo han Karma over skulderen og tvang hode hennes ner i en vassa som sto på gulvet. Finn-Pål var en lynrask kar, tok så et vedtre som sto ved varmen og slo den store rivalen med all sin makt i bakhodet. Slaget ble i hardeste laget - rivalen Potru kom ikke til bevissthet mere, men døde, og Finn-Pål måtte forlate sitt fødeland.

Det som allerede er fortalt her, er historien som Finn-Pål selv fortalte til en av sine arbeidskamerater ved gruveinngangene ved Solemstj'ønna i Vennafjellet.

Finn-Pål ble godt mottatt av folket i Mostadmarka, men senere begynte det å skjære seg. Oppe på Hevil'l'nesset lå en setervoll som hørte til gården Sneisen. Der ble det setret til langt ut i mot mindten av 1700 - tallet, og om vinteren lå det som regel skogsarbeidere og drev med hogst av kol-ve.
Setertausa på Sneisenvollen var fra Lånke og navnet var Marta, senere fikk hun navnet Potet-Marta. Hun var en viljesterk og frisk kvinne som likte å få besøk av Finn-Pål. Finn-Pål hadde da allerede funnet seg en bolig i sørenden av Jervfjellet og denne boligen fikk senere navnet «Finn-Pålstuggu».

Marta setertaus og Finn-Pål besøkte hverandre tidt og ofte, og i flere år var det bare Marta som visste om Finn-Pålstuggu. Kanskje ble bekjentskapet mellom de to litt for intimt? Marta setertaus fødte en liten pike oppe i potetåkeren, under åpen himmel, på Vollen gård en høstkveld - Mikkelmessedagen, og piken fikk navnet Beret.

Hvis en skal tro på historien som er blitt fortalt på folkemunne, er lille Beret Pålsdatter den siste som ble døpt i ST.Mariakirken i Vollen i Mostadmarken. Kirken var allerede råtnet ned, men det sto noen stoler og et bord nær dåpefatet, som hammersmeden - en svenske som bar navnet Jønson hadde hamret til av en kobberklyse på 1600 - tallet da det var drift i kobbergruva i Gruvdalen ved foten av Vennafjellet. Dette var en gave ST. Mariakirken fikk av Jønson en høstdag først på 1600 - tallet - Karimessedagen med barnedåp og stor høytid.

Besteforeldrene i Vollen tok vare på en del av inventaret fra kirken da den forfalt, deribland også dåpfatet. Men dåpfatet fikk en lang og besværlig reise før det til slutt havnet på en gård i Selbu. Det var datterdatra, født uekte som fikk dåpsfatet av sin bestemor for å vaske og stelle sitt spedbarn. Siden fulgte fatet slekten i flere generasjoner som vaske - og stellefat for babyer. Det siste spedbarnet som ble stelt i dåpsfatet var Jørgine Olsdatter født 1879 på et småbruk ved sørsiden av Selbusjøen.
Jørgine reiste senere til Amerika.

Lille Beret Pålsdatter fikk en minnerik dåp. Da presten var ferdig med selve dåpsritualet og skulle lese velsignelsen, sto plutselig Finn-Pål der. Han foldet sine hendene over brystet og så leste han fadervåret på samisk - Finnfadervåret:

Aehtjie mijjen

Aehtjie mijjen guhte leah elmierijhkesne.

Baajh dov nommem aejliestovvedh.

Baajh dov rijhkem båetedh.

Baajh dov syjhtedem eatnamisnie sjidtedh
guktie elmierijhkesne.

Vedtieh mijjese daan biejjien mijjen
ierhtenbeajjetje laejpiem.

Iuejhtieh mijjeste maam mijjieh meadteme
guktie mijjieh luejhtebe dejstie guhth mijjese
meadteme.

Aellieh luejhtieh mijjem giehtjelimmien sijse
valla vaarjelh mijjem bahheste.

Juktie rijhke lea dov, faamoe jih earoe, ihkuven
aajkan.

Aamen.

(Hentet fra boka: Bijbielistie jortesh jih tjaalegë-sijjieh,
Samisk utdanningsråd 1989)

Like ubemerket som han kom, forsvant han også. Men Presten Levis fra Sundland i Stranda ble så distrahert at han tok oppad dåpsseremonien på nytt før han leste velsignelsen.

Det ble ingen straffesak mot Marta setertaus, ikke engang fra de geistlige. Nei, her var det snakk om voldtekt, og forbryteren var Finn-Pål. Det var han som skulle straffes.
Det ble nå et rent nomadeliv for den fredløse Finn-Pål. Hulen i Jervfjellet ble hans tilholdssted dag som natt.
Mat var det mye av rundt Finn-Pålstuggu: Fuggel og fisk var det mer enn nok av, til og med storfugl egg samlet han og grov ner i jusk-bunn av Bjønstadtjønna og der holdt de seg friske hele sommeren. Men en del av maten måtte Finn-Pål naske fra stabburet, og så var det poteter å grave opp både i Bonaunet og Vollen.

Dette er interessant: Her forteller historien at Mostingene avlet poteter allerede en femti, seksti år før potetene ble kjent og dyrket ellers i Trøndelag. Den Lærde Gerhard Scønning skriver i sin bok i Syttiåra, 1774, at Mostingene var sterke, arbeidssomme og møysommelig i kåret, dem spiser til og med knoller som dem graver opp av jorden. Scønning hadde ennå ikke kjennskap til poteter. Det var en svensk smed, Jørn Hammersmed, som i sytten tjue åra kom med de første poteter til Mostadmarken. Alt han hadde med fra Sverige lå i en stor skinnsekk ,som han bar på ryggen, og reimene var skåret av reinskinn. For å få bedre feste til reimene la han en potet i hvert hjørne av sekken, og disse to potetene var grunnlaget for all potet som ble dyrket i Mostadmarken tjue år senere. Hammersmedplassen er stedet hvor de første poteter ble lagt i jorden her i Trøndelag.

I de åra vi her snakker om, var det mye rovdyr i Malvik: bjørn, ulv og gaupe, som tok livet av mange husdyr. Finn-Pål ble mistenkt for å være den største synderen.
Sist på sytten førti åra bestemte sju barske karer at Finn-Pål skule jages ut av bygda, og snart var mannskapet med hvert sitt spyd på vandring ut mot Finn-Pålstuggu, selve Karsmessedagen - for å jage banditten på flukt. Mannskapet var heldig med sitt valg av dag, for da disse nådde fram sto det røyk opp av takbråttet - Finn-Pål var heime.
I halvmørket stilte to karer seg foran inngangen mens de andre bar stein og kastet ned gjennom røykeåpningen, Slik holdt de det gående til månen sto rett i vest, men da tennte Finn-pål, som en villniss skjøt han seg ut gjennom åpningen og inn i skogkrattet, og her ble det tap, som det sies på jaktspråket.
Kanskje var de sju karer glad for at det gikk som det gikk, ikke alle så på Finn-Pål som noen stor banditt.

Nå vet ikke historien mere å fortelle om Finn-Pål her på traktene, men alt tyder på at han rømte opp til Singsås i Gauldal. Sagnet har i ettertid fortalt at singsåsinger et år senere kjeppjaget en forbryter som gikk seg gjennom isen på et lite tjern og druknet.

200 år senere var det atter folk i Finn-Pålstuggu, men da var det to karer som ble jaget av en fremmed krigsmakt.

Det som her er skrevet, ble fortalt i 19-tjueåra av Hans Valdemarsen født på Dragsjø gård i 1852.
Som gutt fulgte Valdemarsen sim mor til seter i Mostadmarka, satt en tid på storburs-loftet som ble brukt til skolestue. Det var her Hans Valdemarsen fikk de første historier om Finn-Pål. Det ble flere og flere historier, men mange av de historiene som ble skrevet ned er forlagt og borte.

Bjarne Warmdal

MOSTADMARK JERNVERKS VENNER
Postboks 30,
7550 HOMMELVIK

Lokalitet: **MALVIKVOLLMYRA** **REG NR 007**

Kartblad:	1621 IV	1:50.000	**Fylke:**	Sør-Trøndelag
Kartnavn:	Trondheim		**Kommune:**	Malvik
Kartblad:	CN 124-5-2 1973 utg.	1:5.000	**Grunneier:**	Malvik statsallmenning
Kartnavn:	JERVFJELLET		**Adresse:**	
NGU-rapport:			**NGU-reg.**	
UTM-X:	584.800		**UTM-Y:**	7022.875.32

Beliggenhet: Ligger vest for Malvikvollmyra på kote 390

Malm: Fe

Berggrunn: Grønnstein og grønnskifer med lag av kvartskeratofyr, overgang til grønnstein- og jaspiskonglomerat.
(Chr. Fr. Wolff 1955-75, Bergrunnskart 1: 250.000)

Drift og undersøkelse: Gammelt skjerp?
Stammer i så fall fra 1600-tallet.

Beskr. av anlegget: Magnetittmalm i en jaspisrik blokk på 1,5 m x 0,5 m

Sikring: Nei

Registrering:

Kartblad	**Ja**	1:5.000
Foto	**Nei**	
Skisse	**Nei**	
Malmprøve	**Nei**	
Borehull målt	**Nei**	
Kulturminner	**Nei**	
Litteratur	**Nei**	

MOSTADMARK JERNVERKS VENNER
POSTBOKS 30,
7550 HOMMELVIK

Lokalitet: **MALVIKÅSEN-VEST** **REG NR FA1**

Kartblad:	1621 IV	1:50.000	**Fylke:**	Sør-Trøndelag
Kartnavn:	Trondheim		**Kommune:**	Malvik
Kartblad:	CN 124-5-2 1973 utg.	1:5.000	**Grunneier:**	Haukås statsallmenning
Kartnavn:	JERVFJELLET		**Adresse:**	
NGU-rapport:			**NGU-reg.**	
UTM-X:	584.850		**UTM-Y:**	7022.450.32

Beliggenhet: Ligger vest for Malvikåsen, på kote 385.

Malm:

Berggrunn: Grønnstein og grønnskifer med lag av kvartskeratofyr, overgang til grønnstein- og jaspiskonglomerat.
(Chr. Fr. Wolff 1955-75, Bergrunnskart 1: 250.000)

Drift og undersøkelse: Steinmur som del av et fangstanlegg eller rester etter isbre?

Beskr. av anlegget: Steinrøys 8,60 m x 14 m x 0,5 m

Sikring:

Registrering:

Kartblad	**Ja**	1:5.000
Foto	**Ja**	
Skisse	**Nei**	
Malmprøve	**Nei**	
Borehull målt	**Nei**	
Kulturminner	**Ja**	Sannsynlig
Litteratur	**Nei**	

MALVIKÅSEN VEST Reg. FA1



Reg FA1 Malvikåsen vest.jpg

MOSTADMARK JERNVERKS VENNER
Postboks 30,
7550 HOMMELVIK

Lokalitet: **MALVIKVOLLEN** **REG NR 008ac**

Kartblad:	1621 IV	1:50.000	**Fylke:**	Sør-Trøndelag
Kartnavn:	Trondheim		**Kommune:**	Malvik
Kartblad:	CN 124-5-2 1973 utg.	1:5.000	**Grunneier:**	Malvik statsallmenning
Kartnavn:	JERVFJELLET		**Adresse:**	
NGU-rapport:			**NGU-reg.**	
UTM-X:	584.900		**UTM-Y:**	7023.350.32

Beliggenhet: Ligger vest for Malvikvollen, på kote 400.

Malm: Fe

Berggrunn: Grønnstein og grønnskifer med lag av kvartskeratofyr, overgang til grønnstein- og jaspiskonglomerat.
(Chr. Fr. Wolff 1955-75, Bergrunnskart 1: 250.000)

Drift og undersøkelse: Drift på 1600-tallet - Mostadmark Jernverk.
Omtales også som "Malvik-Sæther Gang"

Beskr. av anlegget: Ligger i en malmsone. Det skal etter 1686-rapporten være tre skjerp i området, men bare ett er påvist sikkert.

Sikring:

Registrering:

Kartblad	**Ja**	1:5.000
Foto	**Nei**	
Skisse	**Nei**	
Malmprøve	**Nei**	
Borehull målt	**Nei**	
Kulturminner	**Nei**	
Litteratur	**Ja**	Rapport fra 1686

Merknad: I dokumenter fra Riksarkivet går det fram at det i Malvikvollområdet ble mutet jernforekomster før 1655.

Malvikvollen ble på den tiden også kalt "Statsvolden". Det kan godt være at den betegnelsen betyr den "staselige" vollen.

MOSTADMARK JERNVERKS VENNER **K07**
Postboks 30,
7550 HOMMELVIK

Reg. nr.	Kartblad M 1:5.000	Lokalitet:	Reg. år	Navn NGU	Reg. nr. NGU
Tjærem. 1		HEINFJORDEN	1996		

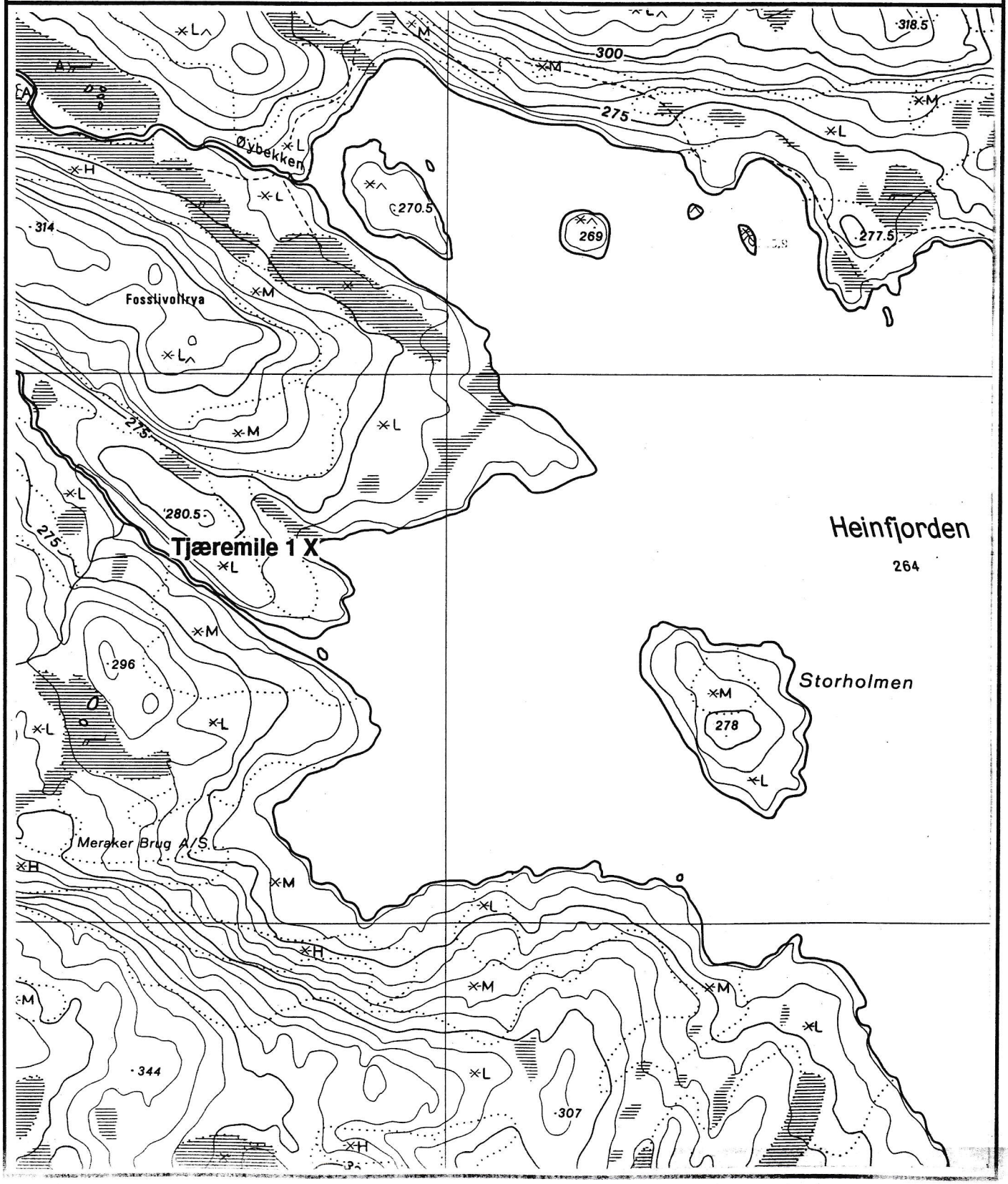

MOSTADMARK JERNVERKS VENNER
Postboks 30,
7550 HOMMELVIK

Lokalitet: **HEINFJORDEN-VEST** **REG NR Tjærem. 1**

Kartblad:	1621 I	1:50.000	**Fylke:**	Sør-Trøndelag
Kartnavn:	**STJØRDAL**		**Kommune:**	Malvik
Kartblad:	CO 124-5-3 1978 utg.	1:5.000	**Grunneier:**	Merker Brug A/S
Kartnavn:	**HEINFJORDEN**		**Adresse:**	7530 MERÅKER
NGU-rapport:			**NGU-reg.**	
UTM-X:	586.975		**UTM-Y:**	7021.600.32

Beliggenhet: Rester etter botnen til ei tjæremile ligger i strandkanten på vestsiden av Heinfjorden i bukta nord for utløpet av Heinfjordbekken.

Malm: Ingen malm

Berggrunn:

Drift og undersøkelse: Ukjent, men trolig gammel pga av overvokst myrlag

Beskr. av anlegget: Kløyvde stokker som ligger i en rosett/platting

Sikring: Ikke nødvendig

Registrering:

Kartblad	**Ja**
Foto	**Ja**
Skisse	**Nei**
Prøve	**Nei**
Borehull målt	**Nei**
Kulturminner	**Ja**
Litteratur	**Nei**

HEIMFJORDAN VEST Reg. Tjærem1



Reg Tjærem1 Heimfordan vest.jpg



Reg Tjærem1 Heimfordan vest_1.jpg

MOSTADMARK JERNVERKS VENNER
Postboks 30,
7550 HOMMELVIK

K08

Reg. nr.	Kartblad M 1:5.000	Lokalitet:	Reg. år	Navn NGU	Reg. nr. NGU
009	Dragstsjøberga	NER-BJØRNSTADTJØNNA	1995		

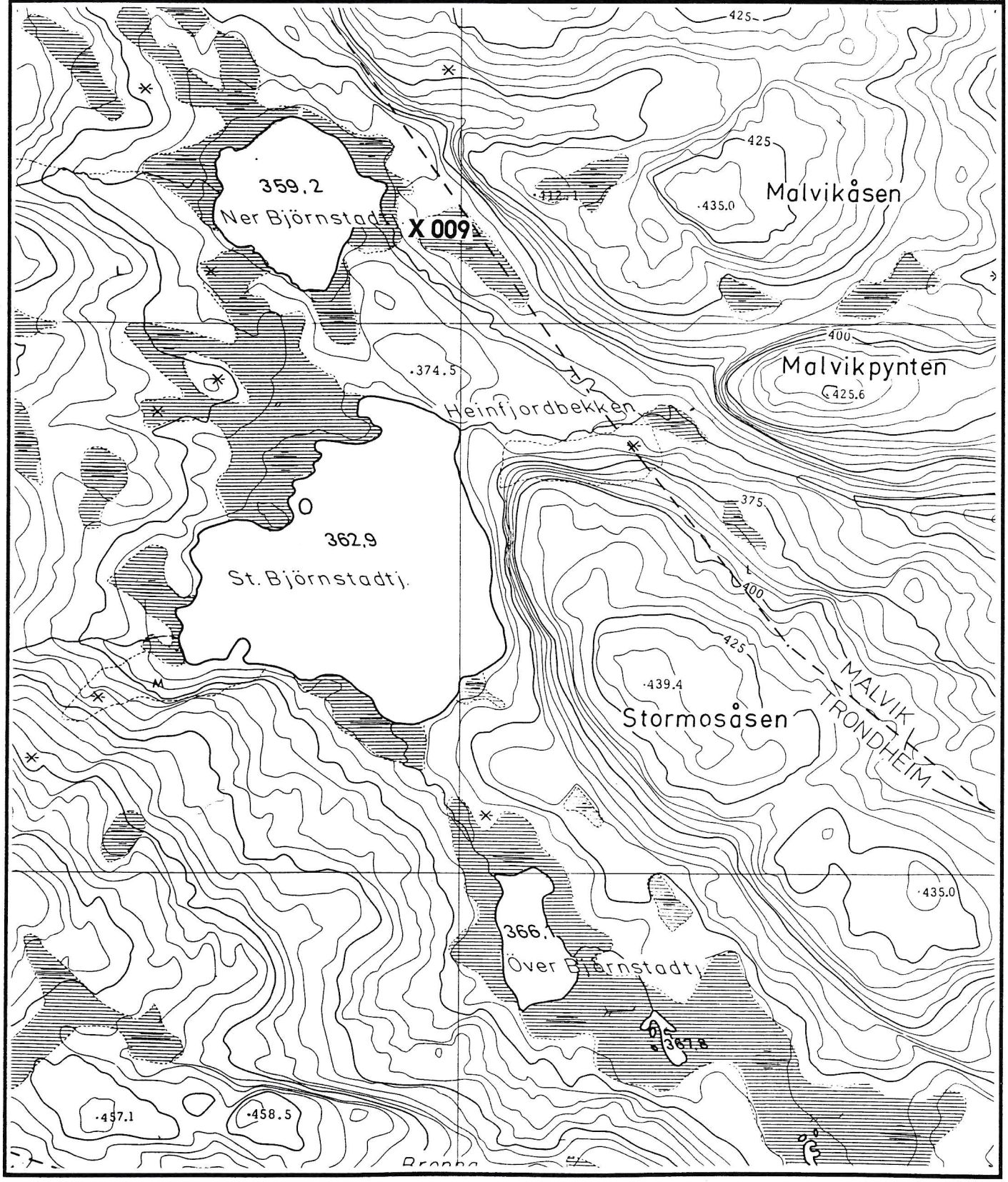

MOSTADMARK JERNVERKS VENNER
POSTBOKS 30,
7550 HOMMELVIK

Lokalitet: **NER-BJØRNSTADTJØNNA** **REG NR 009**

Kartblad:	1621 IV	1:50.000	**Fylke:**	Sør-Trøndelag
Kartnavn:	Trondheim		**Kommune:**	Malvik
Kartblad:	CN 124-5-4 1973 utg.	1:5.000	**Grunneier:**	Haukås statsallmenning.
Kartnavn:	DRAGSTSJØBERGA		**Adresse:**	
NGU-rapport:			**NGU-reg.**	
UTM-X:	585.000		**UTM-Y:**	7022.275.32

Beliggenhet: Ligger på østsiden av Ner-Bjørnstadtjønna, tett ved tjønna, ved utløpet av bekken.

Malm: Kis

Berggrunn: Grønnstein og grønnskifer med lag av kvartskeratofyr, overgang til grønnstein- og jaspiskonglomerat.
(Chr. Fr. Wolff 1955-75, Bergrunnskart 1: 250.000)

Drift og undersøkelse: Det er sannsynligvis bare foretatt prøvedrift (1860-1920)? Ingen stoll er synlig, men en del kisholdige kvartsblokker ligger strødd i terrenget.

Beskr. av anlegget: Se egen skisse

Sikring: Ikke nødvendig.

Registrering:

Kartblad	**Ja**	1:5.000
Foto	**Ja**	
Skisse	**Ja**	
Malmprøve	**Nei**	
Borehull målt	**Nei**	
Kulturminner	**Nei**	
Litteratur	**Nei**	

Merknad:
R 009

Iver Fossen, daværende eier av Fossen [Fossli], gnr 64/1 og 4, kjørte en geolog dit omkring 1910. Dette kan ha vært Carl Morton, se rapport BA nr. 259. Han hadde klaget over at Fossen ikke hadde fotpose. (Men i rapporten ser det ut som det var om sommeren).

Kis-skjerpet ved Ner-Bjørnstadtjønna ble oppmålt og forografert 20.7.96 av Gisle Rø. Det finnes også en kisutfelling ca 20 m N for skjerpet.

Kisskjerp ved Ner-Bjørnstadtj.

Målestokk 1:100

I håndstykker er det observert:
Bornitt, kobberkis
Sølvblanke svovelkis-XX
Kloritt (Mørkgrønn-grågrønn)
Kvarts (Klar/melkefarget)
Göthitt (Som rødt pulver)
Limonitt(Brunt belegg/rust)

Svovelkiskrystallene ligger ofte i en karbonholdig basis, melkekvarts
Ofte med boller av (kvarts) keratofyr.

Kvartsgang i grønnskifer.

Oppmålt og tegnet av Gisle Rø, 20.7.96

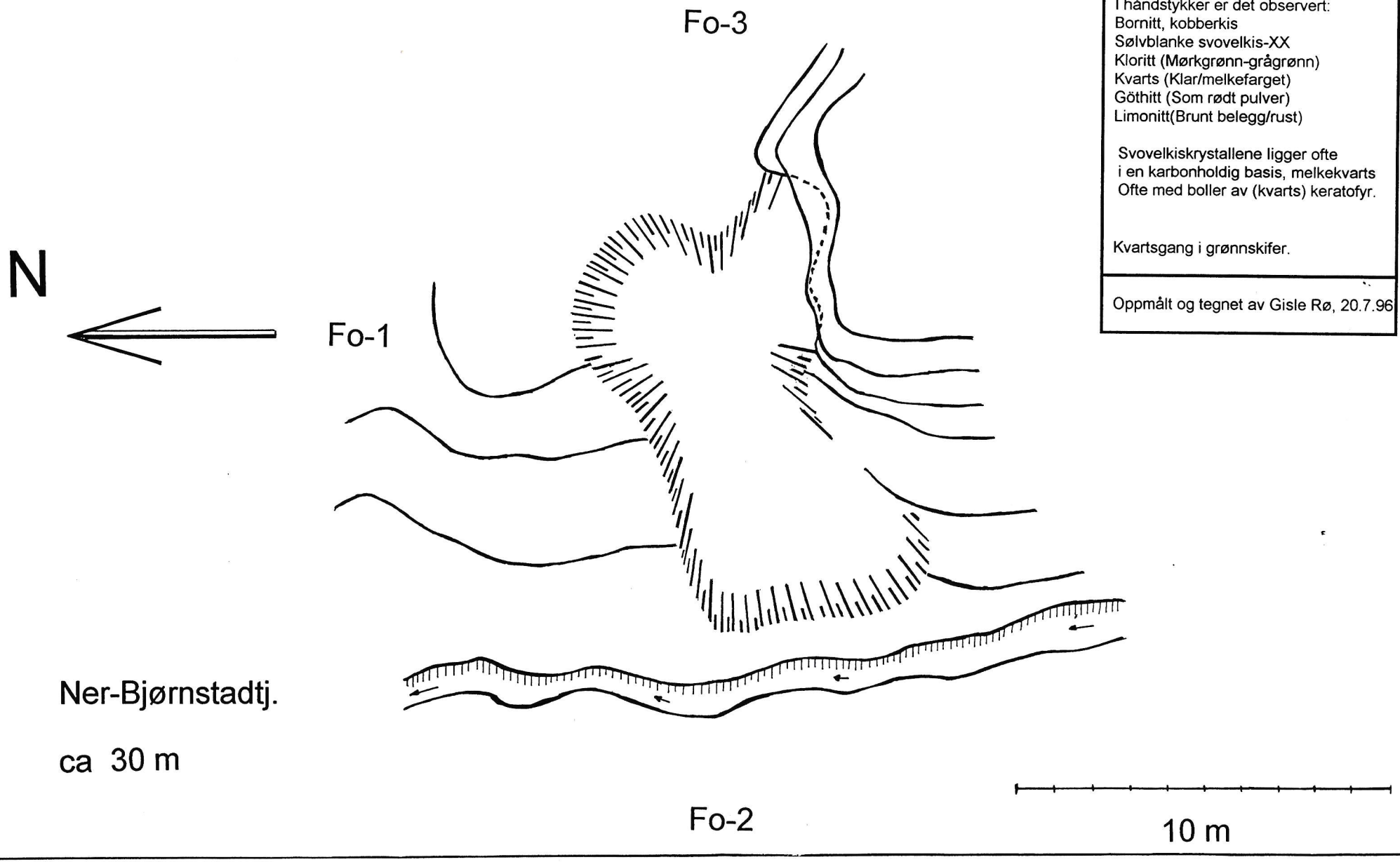

NEDRE BJØRNSTADTJØNNA Reg. 009



Reg 009 Nedre Bjørnstadtjønna_1.jpg



Reg 009 Nedre Bjørnstadtjønna mot øst_2.jpg



Reg 009 Nedre Bjørnstadtjønna mot sør_3.jpg



Tordis Kristine Baade Rø **Reg 009 Nedre Bjørnstadtjønna_4.jpg**

MOSTADMARK JERNVERKS VENNER
Postboks 30,
7550 HOMMELVIK

K09

Reg. nr.	Kartblad M 1:5.000	Lokalitet:	Reg. år	Navn NGU	Reg. nr. NGU
010	Jervfjellet	JERVFJELLET	1995	JERVFJELLET	30187A

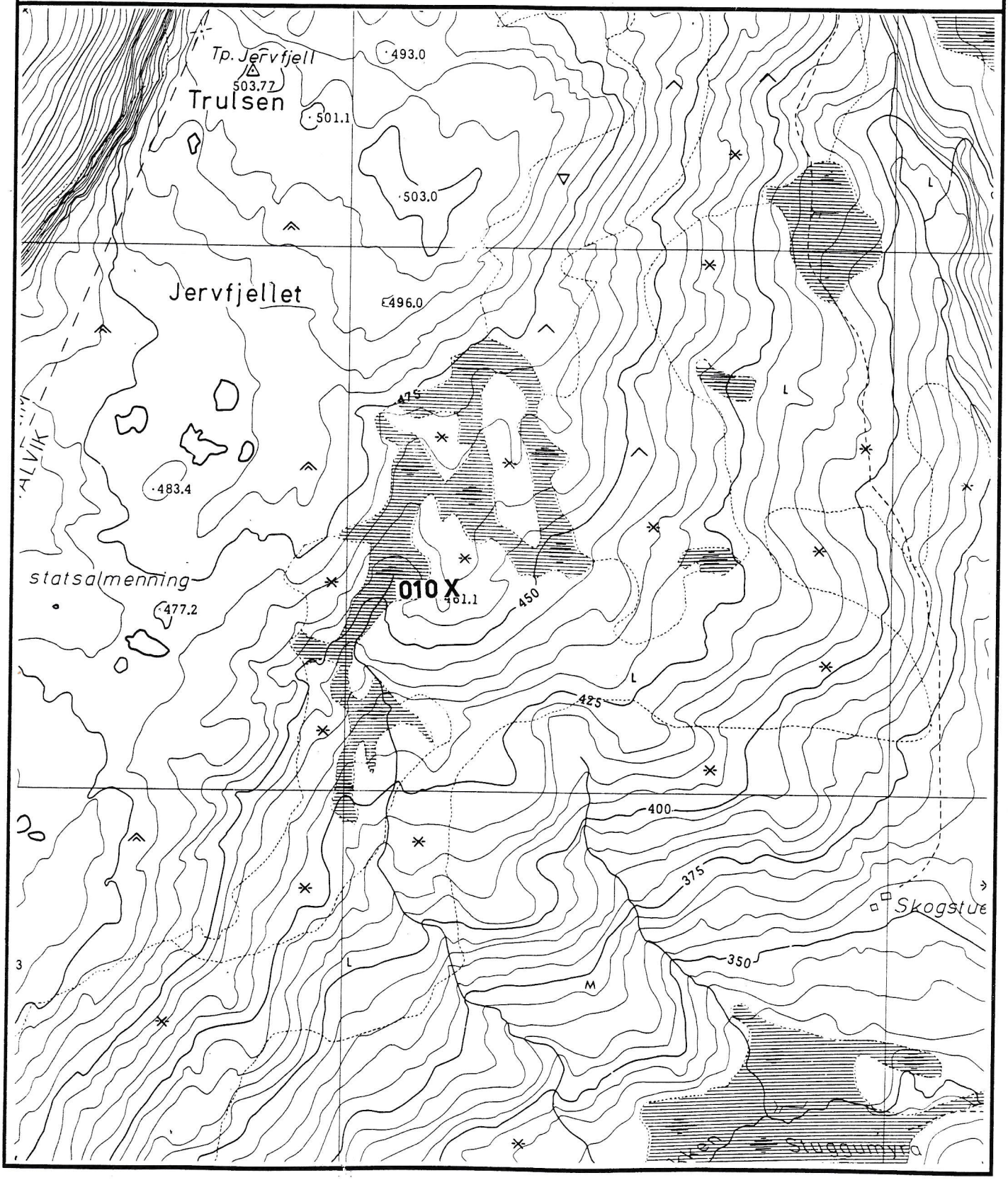

MOSTADMARK JERNVERKS VENNER
POSTBOKS 30,
7550 HOMMELVIK

Lokalitet: **JERVFJELLET** **REG NR 010**

Kartblad:	1621 IV	1:50.000	**Fylke:**	Sør-Trøndelag
Kartnavn:	Trondheim		**Kommune:**	Malvik
Kartblad:	CN 124-5-2 1973 utg.	1:5.000	**Grunneier:**	Malvik statsallmenning
Kartnavn:	JERVFJELLET		**Adresse:**	
NGU-rapport:			**NGU-reg.**	JERVFJELLET 30187A 585.200 7024.350.32
UTM-X:	585.100 585-186		**UTM-Y:**	7023.950.32 7023.945

Beliggenhet: Ligger ved kolle med høydeangivelse 461.1, sørøst for toppen av Jervfjellet.

Malm: Fe

Berggrunn: Grønnstein og grønnskifer med lag av kvartskeratofyr, overgang til grønnstein- og jaspiskonglomerat.
(Chr. Fr. Wolff 1955-75, Bergrunnskart 1: 250.000)

Drift og undersøkelse: Drift på 1600-tallet - Mostadmark Jernverk.

Beskr. av anlegget: Dagstoll : l= 7 m, b= 1,5 m og d= 0,5 m
Det står litt vann i bunnen. Gjengrodd malmlager.

Sikring: Nei!

Registrering:

Kartblad	**Ja**	1:5.000
Foto	**Nei**	
Skisse	**Nei**	
Malmprøve	**Nei**	
Borehull målt	**Nei**	
Kulturminner	**Nei**	
Litteratur	**Nei**	

Merknad:

R 010 Jervfjellets toppdel består av jaspiskonglomerat - tildels med hodestore boller.

I nærheten av gruva ligger det også en stor blokk som inneholder store jaspisfragmenter.

Denne gruva kan tilhøre de "Jern-Steen"-gangene som ble mutet i Malvikvollområdet før 1655.

JERVFJELLET Reg. 010



Reg 010 Jervfjellgruva mot nord.jpg



Reg 010 Jervfjellgruva mot sør.jpg



Reg 010 Jervfjellgruva malmstein.jpg

NGU
Norges geologiske undersøkelse
Geological Survey of Norway

MALMDATABASEN.

Forekomst 1663 - 002

(Sist oppdatert 16.mai.2006)

English version

Forekomstområde : Jervfjellet

(Objekt Id : 1663,002,00,00)

Lokalisering

Fylke :	Sør-Trøndelag (16)		**Kommune :**	Malvik (1663)
Kart 1:50000:	Trondheim (1621-4)		**Kart 1:250000:**	Trondheim
Markeringspunkt:	**Lengdegrad:**	10.7014060	**Breddegrad:**	63.3341020
	EU89-UTM Zone 32		(Koordinatene ER bekreftet)	
	X-koord:	585186 m.	**Y-koord:**	7023945 m.

Materialtype

Hovedtype:	Jernmetaller (Fe, Mn, Ti)	**Subtype:**	Jern
		Element(er):	Fe

Vurdering

Økonomisk: Lite viktig

Produksjon

Aktivitet:	Røsking	**Reserver:**	
Prod. metode:		**Produksjon:**	
Prod. status:		**Tippvolum:**	

Mineralisering

Ærа:	**Periode:**
Datering:	**Metode:**
Genese:	**Form:**
Hovedtextur:	**Min. fordeling:**
Kornstørrelse:	**Hovedomvandling:**
Strøk/Fall:	**Retning:**
	Feltstupning:

Stratigrafisk klassifikasjon av vertsbergart

Ærа:	**Periode:**
Provins:	
Geotek.enhet:	
Tektonisk complex:	
Intrusivt komplex:	
Gruppe:	**Formasjon:**

Bilde(r) fra forekomstområdet:

Foto nr. 1 viser "Jervfjellet skjerp"

Feltprøver

Prøvenr.	Prøvetype	Diverse
ST0124.01	Fastfjell	Prøvetaker :Sandstad, J.S./...Lager :Løkken/...Vekt(kg) :2 Kommentar :Magnetite ore, massive, fine grained. Antall registrerte elementanalyser = 1
ST0124.02	Fastfjell	Prøvetaker :Sandstad, J.S./...Lager :Løkken/...Vekt(kg) :2

Kommentar :Pyrite disseminations within/along coarse grained quartz-feldspar-calcite-mica veinlets in magnetite ore.
Antall registrerte elementanalyser = 1

NB! Alle analyseverdier er vist i slutten av utskriften.:

Analyseresultater fra Forekomst 1663 - 002 Jervfjellet

Elementanalyser (*=parts pr. million, #=parts pr.billion, Negative verdier betyr under deteksjonsgrensen.)

Prøvenr.	Prøvetype	B*	S%	V*	Cr*	Mn*	Fe%	Co*
ST0124.01	Fastfjell	-3	.07	264	18	1094	34.64	28
ST0124.02	Fastfjell	-3	.10	268	19	1132	35.28	31

Prøvenr.	Ni*	Cu*	Zn*	As*	Sr*	Mo*	Pd#	Ag*	Cd*
ST0124.01	31	24	286	-2	10	-1	-1.0	-.3	1.4
ST0124.02	29	18	238	-2	17	1	-1.0	-.3	.8

Prøvenr.	Sb*	Ba*	La*	W*	Pt#	Au#	Pb*	Bi*	Th*
ST0124.01	-3	15	4	2	2.0	3.0	7	-3	3
ST0124.02	-3	4	4	5	3.0	3.0	-3	-3	3

Prøvenr.	U*
ST0124.01	-8
ST0124.02	-8

Faktaarket ble generert 14.01.2014

Spørsmål eller kommentarer vedrørende faktaarket kan mailes til:
Jan.Sandstad@ngu.no
eller til
Agnes.Raaness@ngu.no
Copyright © 2014 Norges geologiske undersøkelse

MOSTADMARK JERNVERKS VENNER
Postboks 30,
7550 HOMMELVIK

K10

Reg. nr.	Kartblad M 1:5.000	Lokalitet:	Reg. år	Navn NGU	Reg. nr. NGU
KM2		SKAUGKJØLEN-VEST	1996		

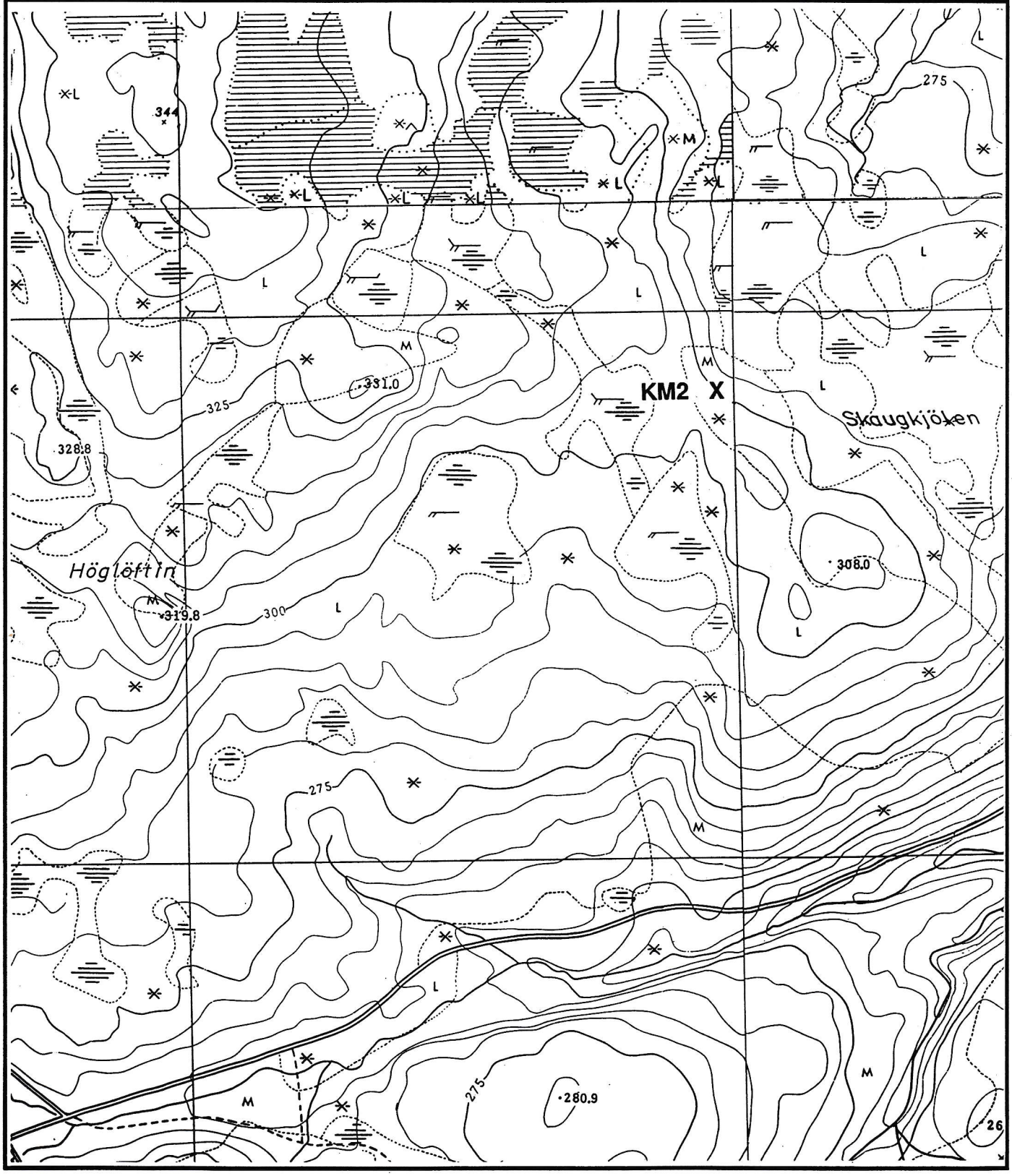

MOSTADMARK JERNVERKS VENNER
POSTBOKS 30,
7550 HOMMELVIK

Lokalitet: SKAUGKJØLEN - VEST **REG NR** **KM2**

Kartblad: 1621 IV	1:50.000	**Fylke:**	Sør-Trøndelag
Kartnavn: TRONDHEIM		**Kommune:**	Malvik
Kartblad: CN125-5-4		**Grunneier:**	Malvik Statsalmenning
Kartnavn: JOVATNET		**Adresse:**	
NGU-rapport:		**NGU-reg.**	
UTM-X: 585.600		**UTM-Y:**	7027.200.32

Beliggenhet: Mila ligger i nordvesthellingen på myra omtrent på kote 300 m innimellom en krans av grantrær.

Malm: Ingen malm, men kolrester

Berggrunn:

Drift og undersøkelse: Gammel kolmile som sannsynligvis har tatt fyr og som deretter brent ned. Den store varmeutviklingen har smeltet stein i bunnen av mila slik at restene her kan forveksles med slagg.

Beskr. av anlegget: Ringformet opphøyning med kg tunge klumper av smeltet stein. En god del trekol ligger under torva.

Sikring:

Registrering:

Kartblad	**Ja**	
Foto	**Nei**	Lysbilder
Skisse	**Nei**	
Malmprøve	**Nei**	
Borehull målt	**Nei**	
Kulturminner	**Ja**	
Litteratur	**Nei**	

Merknad:

R 010 Jervfjellets toppdel består av jaspiskonglomerat - tildels med hodestore boller.

I nærheten av gruva ligger det også en stor blokk som inneholder store jaspisfragmenter.

Denne gruva kan tilhøre de "Jern-Steen"-gangene som ble mutet i Malvikvollområdet før 1655.

SKAUGKJØLEN Reg. KM2



Reg KM2 Kullmile på Skaugkjølen.jpg

MOSTADMARK JERNVERKS VENNER
Postboks 30,
7550 HOMMELVIK

K11

Reg. nr.	Kartblad M 1:5.000	Lokalitet:	Reg. år	Navn NGU	Reg. nr. NGU
HB1	Dragstsjøberga	HEINBERGDALEN	1995		
KM1	Heinfjorden	HEINBERGDALEN	1995		
012	Heinfjorden	FOSSLIVOLLEN	1995		

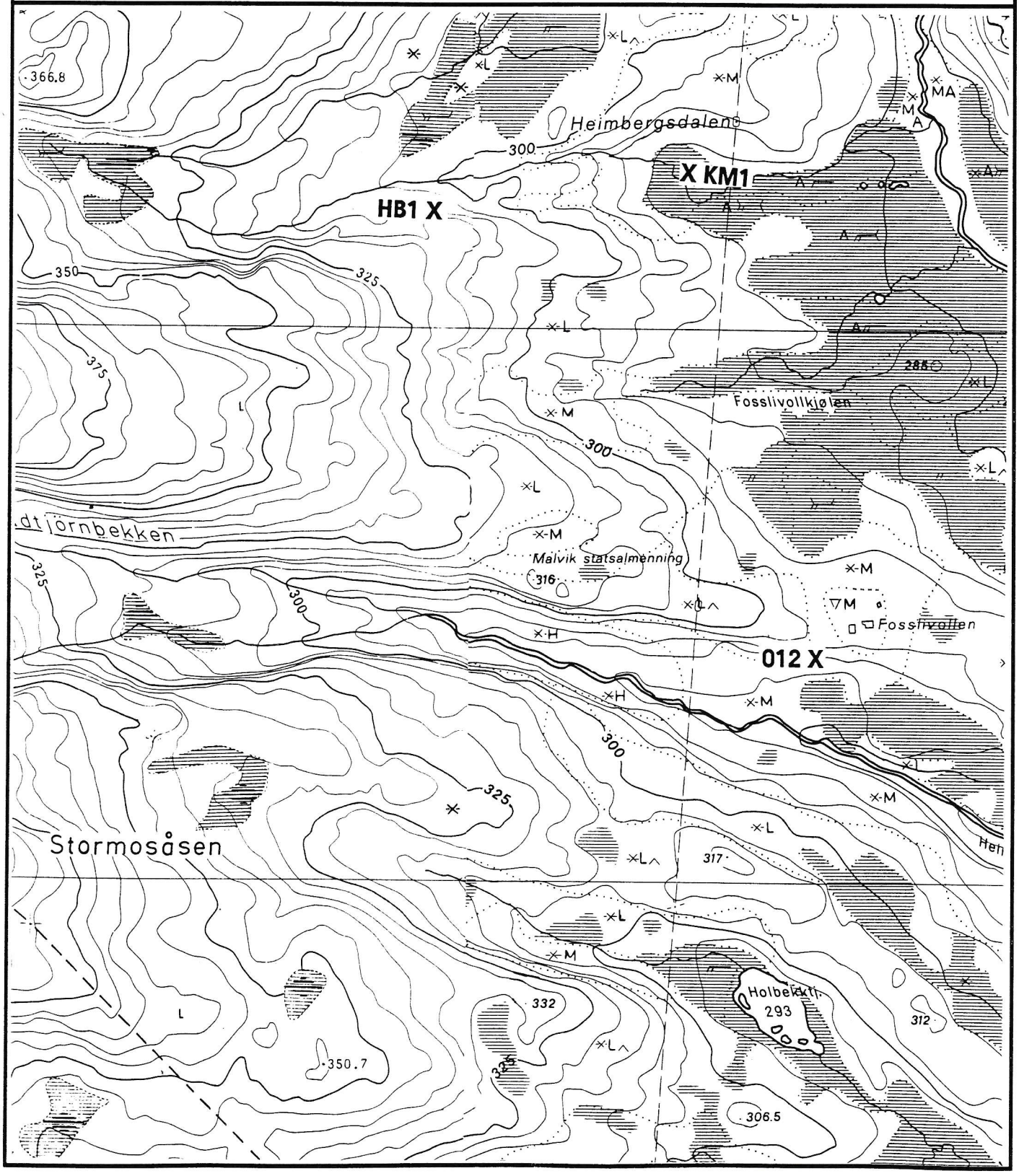

MOSTADMARK JERNVERKS VENNER
POSTBOKS 30,
7550 HOMMELVIK

Lokalitet: **HEINBERGDALEN** **REG NR HB1**

Kartblad:	1621 IV	1:50.000	**Fylke:**	Sør-Trøndelag
Kartnavn:	Trondheim		**Kommune:**	Malvik
Kartblad:	CN 124-5-4 1973 utg.	1:5.000	**Grunneier:**	Malvik statsallmenning
Kartnavn:	DRAGSTSJØBERGA		**Adresse:**	
NGU-rapport:			**NGU-reg.**	
UTM-X:	586.000		**UTM-Y:**	7022.325.32

Beliggenhet: Ligger nordvest for Fosslivolden på sørsiden av bekk.
Høydekote 310 m - 315 m.

Malm:

Berggrunn: Grønnstein og grønnskifer med lag av kvartskeratofyr, overgang til grønnstein- og jaspiskonglomerat.
(Chr. Fr. Wolff 1955-75, Bergrunnskart 1: 250.000)

Drift og undersøkelse: Se merknad.
Bjarne Warmdal omtalte bruddet da MMJ besøkte han h-1994

Beskr. av anlegget: Heingruve med flere meters utstrekning
Ikke oppmålt.
Svært mye avfall tyder på drift av stort omfang.

Sikring:

Registrering:

Kartblad	**Ja**	1:5.000
Foto	**Nei**	
Skisse	**Nei**	
Malmprøve	**Nei**	
Borehull målt	**Nei**	
Kulturminner	**Ja**	Verneverdig
Litteratur	**Nei**	

Merknad:
R HB1

Petter Jøssås f. 08.07.1923 G.Rø :Telefonsamtale 29.02.96.

I følge Petter Jøssås ble driften i bruddet startet samtidig med at bestefaren, Petter Jonsen Jøssås tok over gården i 1898. Petter Jøssås husker at han var med bestefaren og faren, Anders Pettersen f. 1883, fra han var 5-6 år. Brytinga av heiner foregikk vår og høst med feisel, handbor og krutt. Kruttet ble sannsynligvis kjøpt i Trondheim, men han husket ikke dette sikkert.

Heinene , ca 12 tommer lange, ble lagt 60-100 stk lagvis i trekasser. Mellom heinene ble det lagt trebord til støtte. For å få til riktig form og lengde på heinene, hogg de med murhamre. De brukte ikke steinsaks eller steinsag.

Dagslønna kunne variere fra kr 1,- til kr 1,30.

Trekassene ble kjørt til jernbanen med hest og langslede. Sannsynligvis var dette Hommelvik stasjon. Så vidt Petter Jøssås minnes ble heinene eksportert ut av landet også.

Det er ikke oppgitt når driften ble innstilt, men Petter Jøssås husker at stålet ble svært kvasst når en brukte heiner fra dette bruddet.

HEIMBERGDALEN Reg. HB1



Reg HB1 Heingruva i Heimbergsdalen.jpg

MOSTADMARK JERNVERKS VENNER
Postboks 30,
7550 HOMMELVIK

Lokalitet: **HEINBERGDALEN** **REG NR KM1**

Kartblad:	1621 I	1:50.000	**Fylke:**	Sør-Trøndelag
Kartnavn:	Stjørdal		**Kommune:**	Malvik
Kartblad:	CO 124-5-3 1973 utg.	1:5.000	**Grunneier:**	Malvik statsallmenning
Kartnavn:	HEINFJORDEN		**Adresse:**	
NGU-rapport:			**NGU-reg.**	
UTM-X:	586.380		**UTM-Y:**	7022.590.32

Beliggenhet: Ligger i nordenden av myr, øst for Heinbergdalen. Sørover i myra sees rester etter andre tømte miler.

Malm:

Berggrunn: Grønnstein og grønnskifer med lag av kvartskeratofyr, overgang til grønnstein- og jaspiskonglomerat.
(Chr. Fr. Wolff 1955-75, Bergrunnskart 1: 250.000)

Drift og undersøkelse: Kolmile av ukjent alder

Beskr. av anlegget: Delvis tømt kolmile

Sikring:

Registrering:

Kartblad	Ja	1:5.000
Foto	Nei	
Skisse	Nei	
Malmprøve	Nei	
Borehull målt	Nei	
Kulturminner	Ja	
Litteratur	Nei	

HEIMBERGDALEN Reg. KM1



Reg KM1 Kullmile i Heimbergdalen.jpg

MOSTADMARK JERNVERKS VENNER
Postboks 30,
7550 HOMMELVIK

Lokalitet: **FOSSLIVOLLEN** **REG NR 012**

Kartblad:	1621 I	1:50.000	**Fylke:**	Sør-Trøndelag
Kartnavn:	Stjørdal		**Kommune:**	Malvik
Kartblad:	CO 124-5-3 1973 utg.	1:5.000	**Grunneier:**	A/S Meraker Brug
Kartnavn:	**HEINFJORDEN**		**Adresse:**	Postboks 70 7530 MERÅKER
NGU-rapport:			**NGU-reg.**	
UTM-X:	586.500 586.466		**UTM-Y:**	7022.100.32 7021.955

Beliggenhet: Ligger like vest for Fosslivollen.

Malm: Fe, jaspis.

Berggrunn: Grønnstein og grønnskifer med lag av kvartskeratofyr, overgang til grønnstein- og jaspiskonglomerat.
(Chr. Fr. Wolff 1955-75, Bergrunnskart 1: 250.000)

Drift og undersøkelse: Karakteristisk brudd som tyder på 1600-tallsdrift.

Beskr. av anlegget: Lang og smal dagstoll som går nord-sør.

Sikring: En liten vannfylt synk ligger i stollen, men trenger ingen sikring.

Registrering:

Kartblad	**Ja**	1:5.000
Foto	**Nei**	
Skisse	**Nei**	
Malmprøve	**Nei**	
Borehull målt	**Nei**	
Kulturminner	**Nei**	
Litteratur	**Nei**	

NGU
Norges geologiske undersøkelse
Geological Survey of Norway

MALMDATABASEN.

Forekomst 1663 - 010

(Sist oppdatert 12.okt.2001)

English version

Forekomstområde : Fosslivollen

(Objekt Id : 1663,010,00,00)

Lokalisering

Fylke :	Sør-Trøndelag (16)	**Kommune :**	Malvik (1663)
Kart 1:50000:	Stjørdal (1621-1)	**Kart 1:250000:**	Trondheim
Markeringspunkt:	**Longdegrad:** 10.7258860	**Breddegrad:**	63.3159430
	X-koord: [illegible]	**Y-koord:**	[illegible]21955 m.

X-koord 586466 Y-koord. 7021955

Materialtype

Hovedtype:	Jernmetaller (Fe, Mn, Ti)	**Subtype:**	Jern
		Element(er):	Fe

Produksjon

Aktivitet:	Røsking	**Reserver:**	
Prod. metode:		**Produksjon:**	
Prod. status:		**Tippvolum:**	

Mineralisering

Æra:		**Periode:**	
Datering:		**Metode:**	
Genese:		**Form:**	
Hovedtextur:		**Min. fordeling:**	
Kornstørrelse:		**Hovedomvandling:**	
Strøk/Fall:		**Retning:**	
		Feltstupning:	

Stratigrafisk klassifikasjon av vertsbergart

Æra:		**Periode:**	
Provins:			
Geotek.enhet:			
Tektonisk complex:			
Intrusivt komplex:			
Gruppe:		**Formasjon:**	

Litologi:

Relasjon	Bergart	Opprinnelse
Vertsbergart	Jaspis	Sedimentær Opprinnelig bergart :Jaspis Metamorf fase :Grønnskifer

Bilde(r) fra forekomstområdet:

Foto nr. 1 viser "Fosslivollen dagskjæring"

Feltprøver

Prøvenr.	Prøvetype	Diverse
JS97018	Fastfjell	Prøvetaker :Sandstad, J.S./...Lager :Løkken/...Vekt(kg) :2 Kommentar :Magnetite laminae/dissemination in reddish

grey, fine grained jasper.
Antall registrerte elementanalyser = 1

NB! Alle analyseverdier er vist i slutten av utskriften.:

Lokalitet : Øyan

(Objekt Id : 1663,010,01,00)

Lokalisering

Fylke :	Sør-Trøndelag (16)		**Kommune :**	Malvik (1663)
Kart 1:50000:	Stjørdal (1621-1)		**Kart 1:250000:**	Trondheim
Markeringspunkt:	**Lengdegrad:**	10.7232480	**Breddegrad:**	63.3219000
	EU89-UTM Zone 32		(Koordinatene ER bekreftet)	
	X-koord:	586316 m.	**Y-koord:**	7022615 m.

Materialtype

Hovedtype:	Jernmetaller (Fe, Mn, Ti)	**Subtype:**	Jern
		Element(er):	Fe

Produksjon

Aktivitet:	Røsking	**Reserver:**	
Prod. metode:		**Produksjon:**	
Prod. status:		**Tippvolum:**	

Mineralogi

Relasjon	Mineral	Mengde
Gangmineral	Kvarts	Hovedmineral (>10%)
Malmmineral	Magnetitt	Hovedmineral (>10%)

Bilde(r) fra forekomstområdet:

Foto nr. 1 viser "Jernmalm i Øyan"

Feltprøver

Prøvenr.	Prøvetype	Diverse
JS97019	Fastfjell	Prøvetaker :Sandstad, J.S./...Lager :Løkken/...Vekt(kg) :2 Kommentar :Magnetite disseminations/bands/lenses, fine grained, in red, fine grained jasper. Antall registrerte elementanalyser = 1

NB! Alle analyseverdier er vist i slutten av utskriften.:

Analyseresultater fra Forekomst 1663 - 010 Fosslivollen

Elementanalyser (*=parts pr. million, #=parts pr.billion, Negative verdier betyr under deteksjonsgrensen.)

Prøvenr.	Prøvetype	B*	S%	V*	Cr*	Mn*	Fe%	Co*
JS97018	Fastfjell	-3	-.01	103	2	192	12.79	-1
JS97019	Fastfjell	-3	-.01	41	8	7312	12.88	7

Prøvenr.	Ni*	Cu*	Zn*	As*	Sr*	Mo*	Pd#	Ag*	Cd*
JS97018	6	5	54	-2	7	-1	-1.0	-.3	-.2
JS97019	19	20	23	-2	111	-1	-1.0	.5	-.2

Prøvenr.	Sb*	Ba*	La*	W*	Pt#	Au#	Pb*	Bi*	Th*
JS97018	-3	9	1	-2	1.0	4.0	10	-3	-2
JS97019	-3	14	1	3	2.0	2.0	10	-3	-2

FOSSLIVOLLEN Reg. 012



Reg 012 Gruva ved Fosslivolden mot nordvest .jpg



Fosslivolden hus 1996.jpg



Fosslivolden dør uthushus.jpg



Fosslivolden hakke_1.jpg



Fosslivolden hakke_2.jpg

MOSTADMARK JERNVERKS VENNER
Postboks 30,
7550 HOMMELVIK

K12

Reg. nr.	Kartblad M 1:5.000	Lokalitet:	Reg. år	Navn NGU	Reg. nr. NGU
011	Bonnaunet	ØYAN	1995		

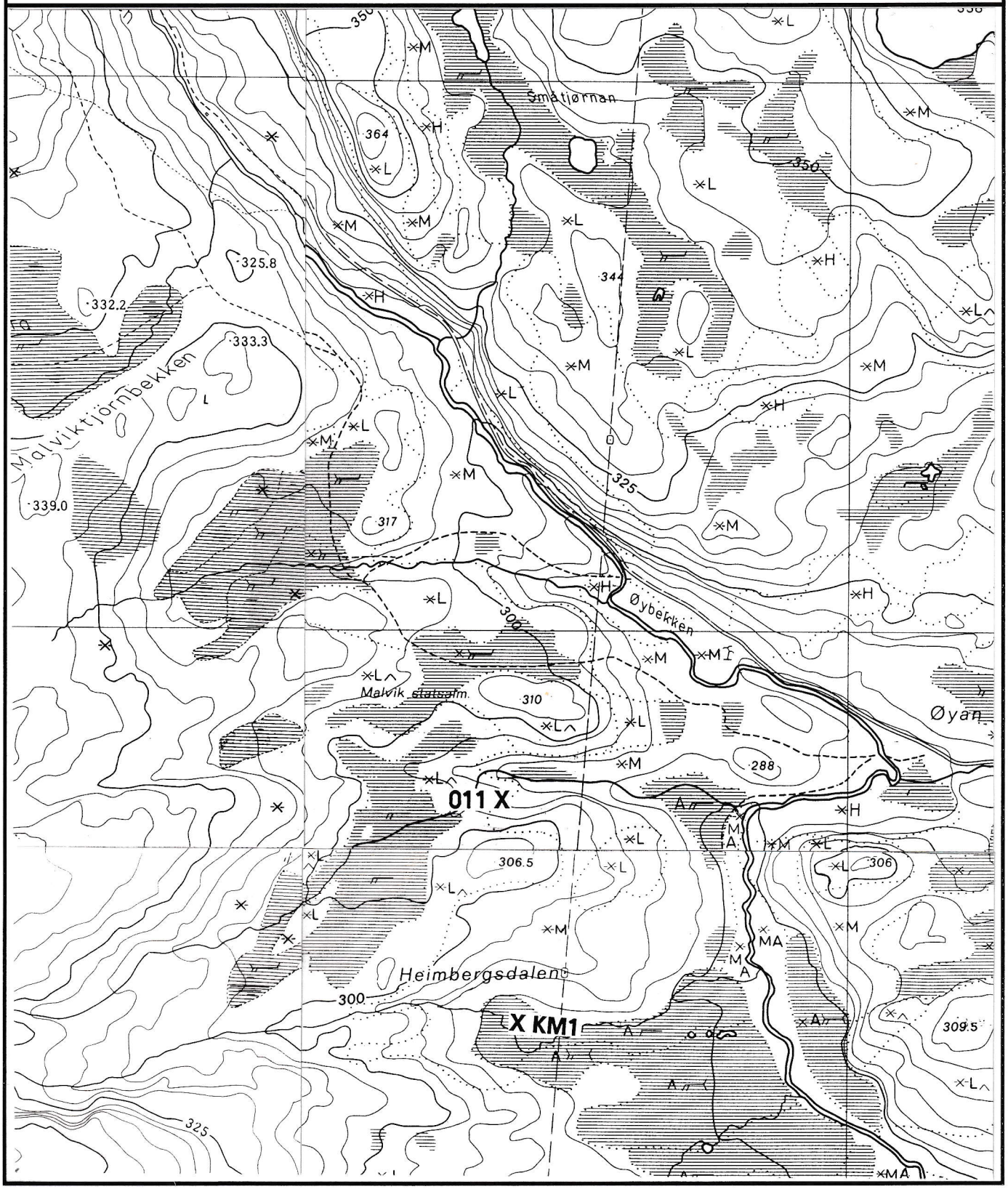

MOSTADMARK JERNVERKS VENNER
POSTBOKS 30,
7550 HOMMELVIK

Lokalitet: ØYAN **REG NR** 011

Kartblad:	1621 I 1:50.000	**Fylke:**	Sør-Trøndelag
Kartnavn:	Stjørdal	**Kommune**	Malvik
Kartblad:	CO 124-5-1 1:5.000 1979 utg.	**Grunneier:**	Malvik statsallmenning
Kartnavn:	BONNAUNET	**Adresse:**	
NGU-rapport:		**NGU-reg.**	
UTM-X:	586.330	**UTM-Y:**	7022.790.32

Beliggenhet: Ligger vest for Øyan på sørsiden av liten bekk som renner ut i Øybekken.

Malm: Fe, jaspis

Berggrunn: Ligger tett ved Størenskyvedekket, dvs. i grensesonen mellom grønnstein og lys til grønnligblå fyllitt. (Wolff 1988)

Drift og undersøkelse Gammel drift - sannsynligvis 1600-tallet

Beskr. av anlegget: Lang og smal kløft, ligger godt skjult og nedgrodd. Ca 20 m lang og 1 m bred stoll, ca 1,70 m høy.

Sikring: Ikke nødvendig!

Registrering:

Kartblad	**Ja**	1:5.000
Foto	**Ja**	2 stk.
Skisse	**Nei**	
Malmprøve	**Nei**	
Borehull målt	**Nei**	
Kulturminner	**Ja**	Verneverdig!
Litteratur	**Nei**	

ØYAN Reg. 011



Reg 011 Gruve ved Øyan mot vest_1 .jpg



Reg 011 Gruve ved Øyan mot vest_2 .jpg

MOSTADMARK JERNVERKS VENNER
Postboks 30,
7550 HOMMELVIK

K13

Reg. nr.	Kartblad M 1:5.000	Lokalitet:	Reg. år	Navn NGU	Reg. nr. NGU
BLOVN2		HEIMFJORDEN			

Befaring mangler - registreres i 1998?

MOSTADMARK JERNVERKS VENNER
Postboks 30,
7550 HOMMELVIK

Lokalitet: HEINFJORDEN **REG NR** **blovn3**

Kartblad:	1621 I 1:50.000	**Fylke:**	Sør-Trøndelag
Kartnavn:	STJØRDAL	**Kommune:**	Malvik
Kartblad:		**Grunneier:**	
Kartnavn:		**Adresse:**	
NGU-rapport:		**NGU-reg.**	
UTM-X:	587.400	**UTM-Y:**	7019.450.32

Beliggenhet:

Malm:

Berggrunn:

Drift og undersøkelse: Gammelt jernvinneanlegg
Ukjent periode/Romertid/Middelalder/"Evenstad"

Beskr. av anlegget:

Sikring:

Registrering:

Kartblad	**Ja**
Foto	**Nei**
Skisse	**Nei**
Malmprøve	**Nei**
Borehull målt	**Nei**
Kulturminner	**Nei**
Litteratur	**Nei**

MOSTADMARK JERNVERKS VENNER
Postboks 30,
7550 HOMMELVIK

K13a

Reg. nr.	Kartblad M 1:5.000	Lokalitet:	Reg. år	Navn NGU	Reg. nr. NGU
kalk1	Bakktjørna	NYHUS	1997		

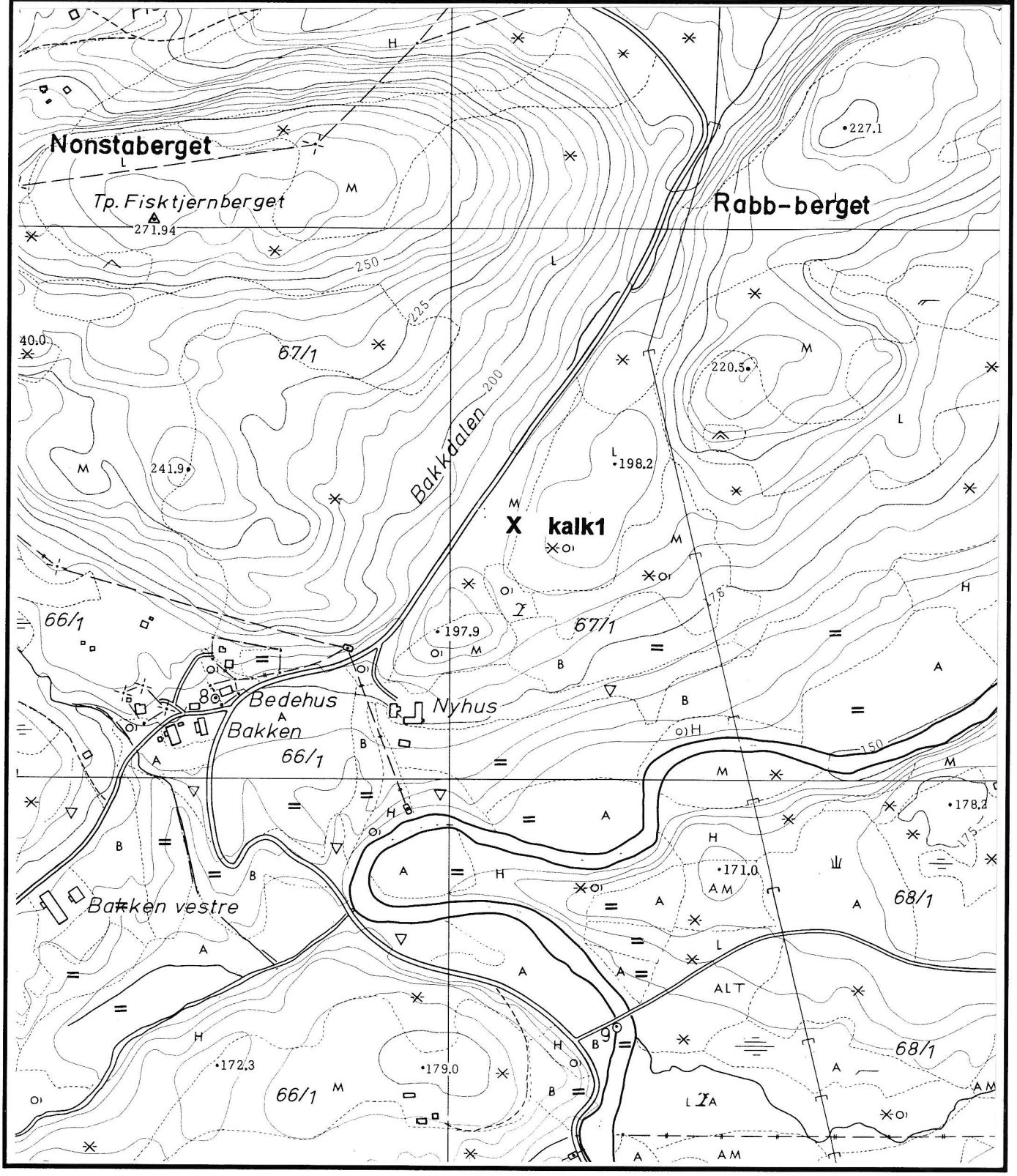

MOSTADMARK JERNVERKS VENNER
POSTBOKS 30,
7550 HOMMELVIK

Lokalitet: NYHUS **REG NR** kalk1
101

Kartblad:	1621 IV 1:50.000	**Fylke:**	Sør-Trøndelag
Kartnavn:	Trondheim	**Kommune:**	Malvik
Kartblad:	CO 125-5-1 1:5.000 1967 utg.	**Grunneier:**	Lars Sæbø
Kartnavn:	BAKKTJØRNA	**Adresse:**	
NGU-rapport:		**NGU-reg.**	
UTM-X:	588.525	**UTM-Y:**	7028.100.32

Beliggenhet: Ligger ca 50 m fra veien til Mostadmark på østre side

Malm: Kalkstein, metakalkstein

Berggrunn: "Størengruppen" i grensesonen mellom kvartskeratofyr og grå-grønn leirskifer "Øvre Hovin". Trondheim 1:250.000, utg. 1976

Drift og undersøkelse: Kjent før 1838- Kalkstein benyttet ved Mostadmark jernverk.

Beskr. av anlegget: Lite brudd 4 m x 2 m.

Sikring: Ikke nødvendig.

Registrering:

Kartblad	Ja	1:5.000
Foto	Ja	1 stk
Skisse	Nei	
Prøve	Ja	
Borehull målt	Nei	
Kulturminner	Ja	Bør fredes! Svært fossilrikt!
Litteratur	Ja	MMJV-arkiv, Geol. publ.

Merknad:
R kalk1

Historie:

Skisse:

Prøve:

Grå og hvitspraglet kalkstein/metakalkstein.

NYHUS Reg. Kalk 1



Reg Kalk 1 Nyhus.jpg

MOSTADMARK JERNVERKS VENNER
Postboks 30,
7550 HOMMELVIK

K13b

Reg. nr.	Kartblad M 1:5.000	Lokalitet:	Reg. år	Navn NGU	Reg. nr. NGU
km3		STORFOSSEN	1996		

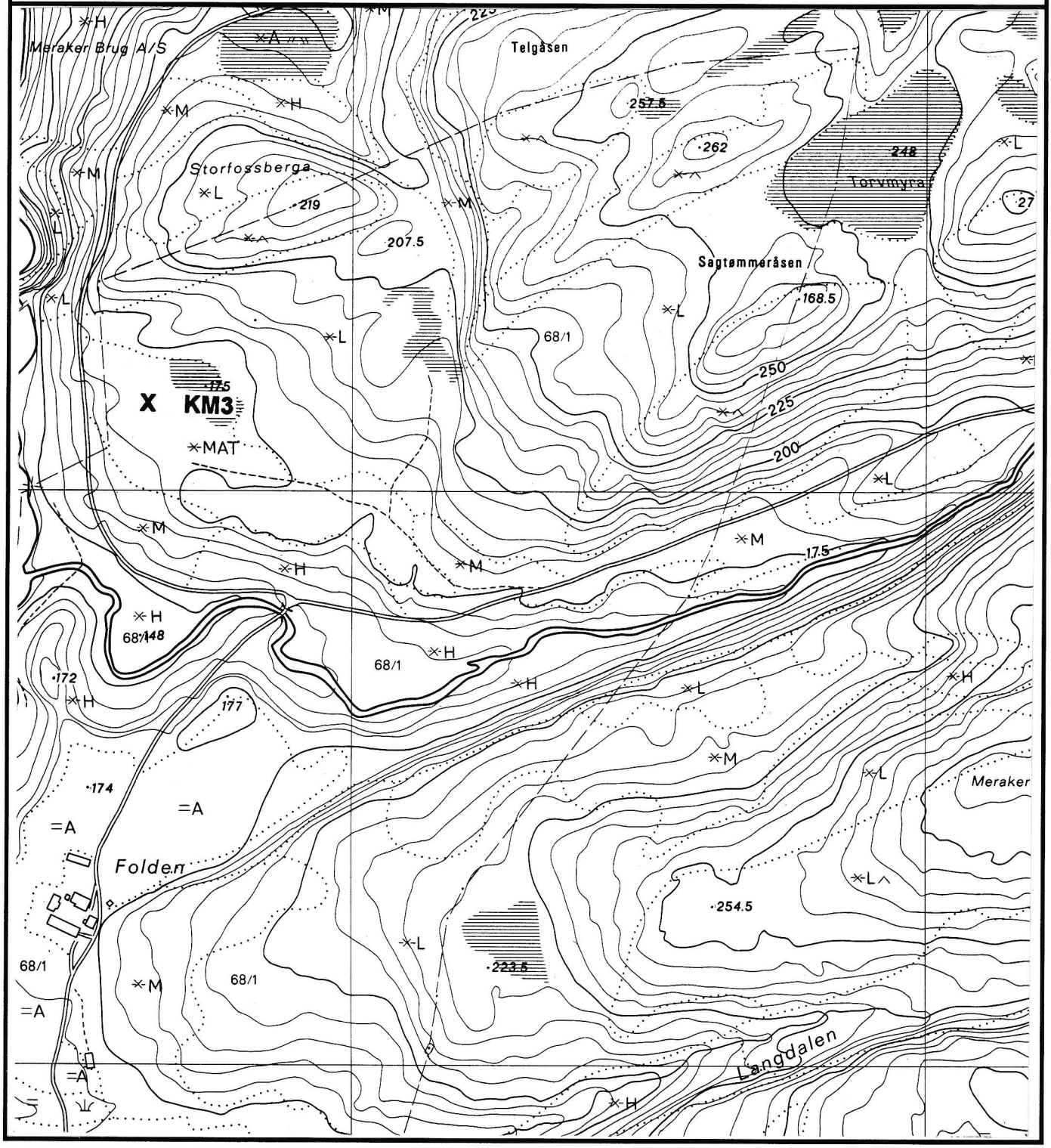

MOSTADMARK JERNVERKS VENNER
POSTBOKS 30,
7550 HOMMELVIK

Lokalitet: **STORFOSSEN** **REG NR** **KM3**

Kartblad:	1621 IV 1:50.000	**Fylke:**	Sør-Trøndelag
Kartnavn:	TRONDHEIM	**Kommune:**	Malvik
Kartblad:	CO125-5-2	**Grunneier:**	
Kartnavn:	STORKLEIVA	**Adresse:**	
NGU-rapport:		**NGU-reg.**	
UTM-X:	589.700	**UTM-Y:**	7028.350.32

Beliggenhet: Mila ligger øst for Storfossen og øst for veien.

Malm: Trekol

Berggrunn: Rhyolittisk tuffitt
[Wolff, 1988, preliminært berggrunnskart Stjørdal]

Drift og undersøkelse: Gammel uåpnet kolmile av ukjent alder.
Dersom den ble tiltenkt MMJ må den være eldre enn 1872.

Beskr. av anlegget: Uåpnet - helt inntakt trekolmile.

Sikring: Bør sikres mot åpning.

Registrering:

Kartblad	**Ja**
Foto	**Nei**
Skisse	**Nei**
Malmprøve	**Nei**
Borehull målt	**Nei**
Kulturminner	**Ja**
Litteratur	**Nei**

MOSTADMARK JERNVERKS VENNER
Postboks 30,
7550 HOMMELVIK

K14

Reg. nr.	Kartblad M 1:5.000	Lokalitet:	Reg. år	Navn NGU	Reg. nr. NGU
DA1	Snustad-høgberget	FOLDSJØEN-NORD	1995		
DA2		LITLEKLEIVDALEN	1995		

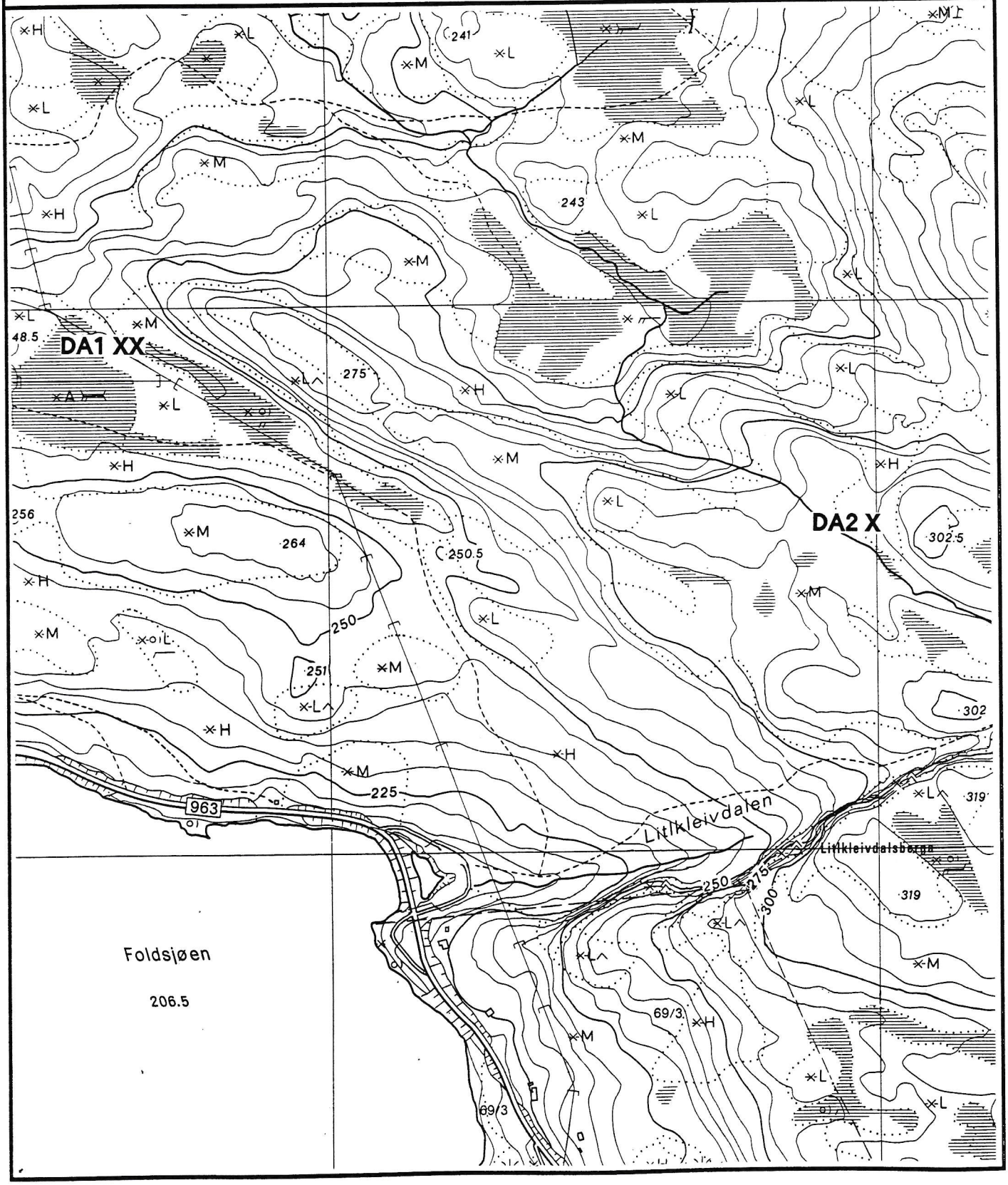

MOSTADMARK JERNVERKS VENNER
Postboks 30,
7550 HOMMELVIK

Lokalitet: **FOLDSJØEN-NORD** **REG NR** **DA1**

Kartblad:	1621 I	1:50.000	**Fylke:**	Sør-Trøndelag	
Kartnavn:	STJØRDAL		**Kommune:**	Malvik	
Kartblad:	CO 125-5-4 1979 utg.	1:5.000	**Grunneier:**	A/S Meraker Brug	
Kartnavn:	SNUSTADHØGBERGET		**Adresse:**	Postboks 70 7530 MERÅKER	
NGU-rapport:			**NGU-reg.**		
UTM-X:	589.375		**UTM-Y:**	7025.005.32	

Beliggenhet: Ligger nordvest for Litlkleivdalen på kote 240 m.

Malm:

Berggrunn:

Drift og undersøkelse: Gammel drift

Beskr. av anlegget: Her er det to demninger, en gammel og en ny, med bare noen meters avstand. Demningene er for drikkevann til Verketsgården, hovedvannledningen.

Sikring:

Registrering:

Kartblad	**Ja**	1:5.000
Foto	**Ja**	1 foto
Skisse	**Nei**	
Malmprøve	**Nei**	
Borehull målt	**Nei**	
Kulturminner	**Ja**	
Litteratur	**Nei**	

Kommentar: Stokkdammen ligger lengst nede i bekken og nærmest MMJ.
Den er 10 m lang, 1,70 m bred og 2,10 m høy.

Steindammen er 13 m lang, 1,7 m bred og 2 m høy.
Avstanden mellom de to dammene er ca 18 m.

FOLDSJØEN NORD Reg. DA1



Reg DA1_a Drikkevannsdemning for Verketsgården .jpg



Reg DA1_b Drikkevannsdemning for Verketsgården .jpg

MOSTADMARK JERNVERKS VENNER
POSTBOKS 30,
7550 HOMMELVIK

Lokalitet: **LITLEKLEIVDALEN** **REG NR** **DA2**

Kartblad:	1621 I	1:50.000	**Fylke:**	Sør-Trøndelag
Kartnavn:	STJØRDAL		**Kommune:**	Malvik
Kartblad:	CO 125-5-4 1979 utg.	1:5.000	**Grunneier:**	A/S Meraker Brug
Kartnavn:	SNUSTADHØGBERGET		**Adresse:**	Postboks 70 7530 MERÅKER
NGU-rapport:			**NGU-reg.**	
UTM-X:	590.050		**UTM-Y:**	7025.820.32

Beliggenhet: Ligger på nordsiden av Litlkleivdalen ved bekk.

Malm:

Berggrunn:

Drift og undersøkelse: Gammelt anlegg

Beskr. av anlegget: Demning - lededam for å føre vann fra et dalføre til det neste, se lok da1. Utsprengt grøft sees i retning mot sør-vest.

Sikring:

Registrering:

Kartblad	**Ja**	1:5.000
Foto	**Nei**	
Skisse	**Nei**	
Malmprøve	**Nei**	
Borehull målt	**Nei**	
Kulturminner	**Ja**	
Litteratur	**Nei**	

LITLKLEIVDALEN Reg. DA2



Reg DA2_a Litlkleivdalen lededemning .jpg



Reg DA2_a Litlkleivdalen lededemning_2.jpg



Terje Bakmark (1994) **Reg DA2 Litjklevdalen_3**



Reg DA2 Litjklevdalen_4.jpg



Reg DA2 Litjklevdalen_5

MOSTADMARK JERNVERKS VENNER **K15**
Postboks 30,
7550 HOMMELVIK

Reg. nr.	Kartblad M 1:5.000	Lokalitet:	Reg. år	Navn NGU	Reg. nr. NGU
013a	Sneisen	VOLLEN	1995		
013bc	Sneisen	VOLLEN	1995		
013d	Sneisen	VOLLEN	1995		
013e	Sneisen	VOLLEN	1996		
ml1	Sneisen	SNEISEN	1995		

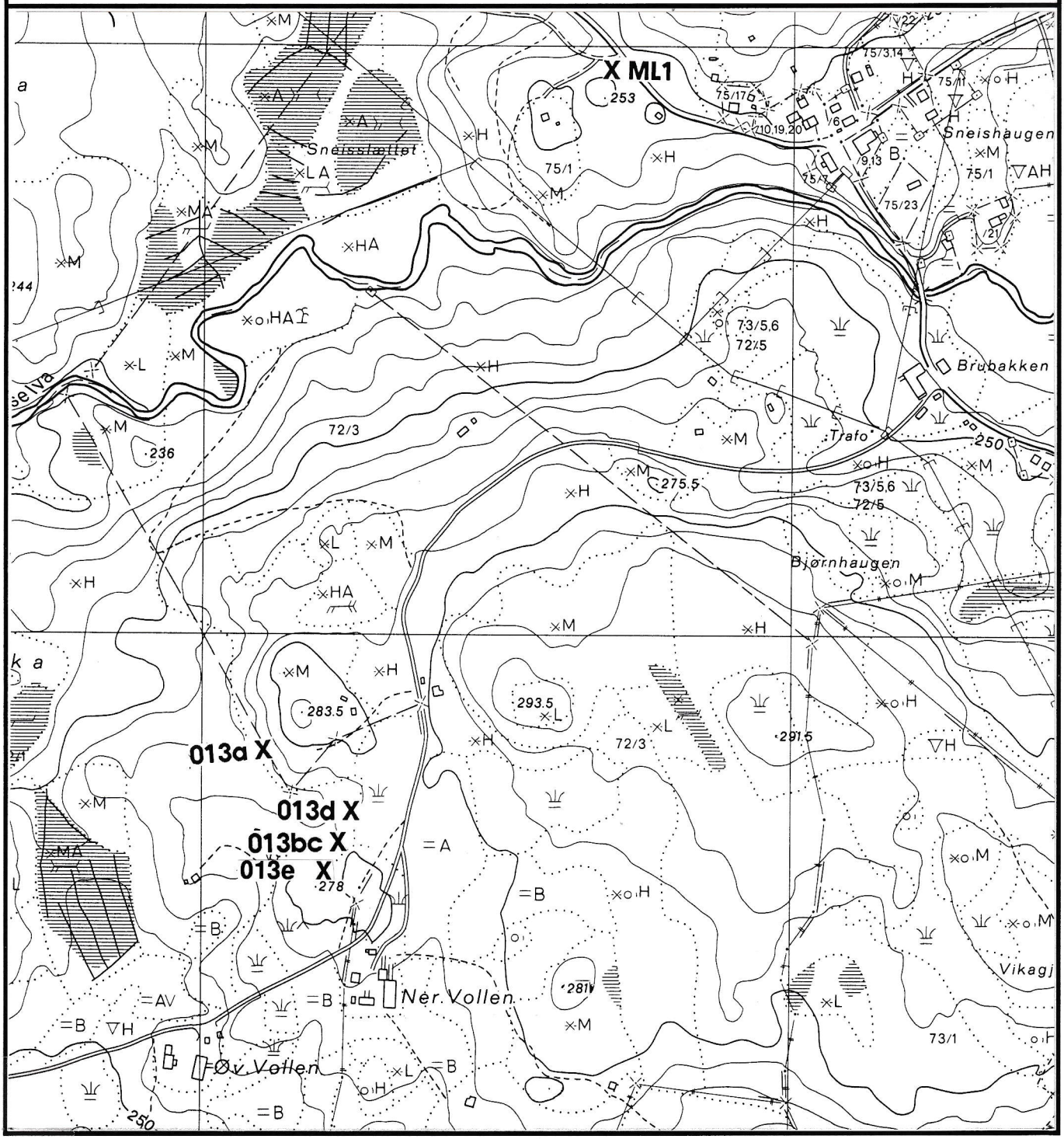

MOSTADMARK JERNVERKS VENNER
POSTBOKS 30,
7550 HOMMELVIK

Lokalitet: **VOLLEN** **REG NR** **013a**

Kartblad:	1621 I 1:50.000	**Fylke:**	Sør-Trøndelag
Kartnavn:	**STJØRDAL**	**Kommune:**	Malvik
Kartblad:	CO 124-5-2 1:5.000 1979 utg.	**Grunneier:**	Kåre Nybrodahl Brn 00072/ 1
Kartnavn:	**SNEISEN**	**Adresse:**	7550 HOMMELVIK
NGU-rapport:		**NGU-reg.**	
UTM-X:	590.155	**UTM-Y:**	7023.455.32

Beliggenhet: Ligger rett nord for Ner. Vollen på det stedet hvor Maria-kirka sto, i sørvestenden av kolle med høyde 283,5 m. Ligger der hvor den Hellige Kilde var.

Malm: Kis

Berggrunn: Grønnstein, grønnskifer med overgang til amfibolitt. (Wolff 1988)

Drift og undersøkelse: Gammel drift med mye løst fjell

Beskr. av anlegget: Dagstoll 10 m lang, 7 m høy og 4 m bred. Malmlager på ca 12 m x 13 m utenfor gruva

Sikring: Nei!

Registrering:

Kartblad	**Ja**	1:5.000
Foto	**Ja**	3 stk.
Skisse	**Nei**	
Malmprøve	**Nei**	
Borehull målt	**Nei**	
Kulturminner	**Ja**	Må vurderes!
Litteratur	**Nei**	

Merknad:
R 013a

Historie: Kåre Nybrodahl, f. 04.10.24

Skisse:

Prøve:

MOSTADMARK JERNVERKS VENNER
POSTBOKS 30,
7550 HOMMELVIK

Lokalitet: VOLLEN **REG NR** 013bc

Kartblad:	1621 I 1:50.000	**Fylke:**	Sør-Trøndelag
Kartnavn:	STJØRDAL	**Kommune:**	Malvik
Kartblad:	CO 124-5-2 1:5.000 1979 utg.	**Grunneier:**	Kåre Nybrodahl Brn 00072/ 1
Kartnavn:	SNEISEN	**Adresse:**	7550 HOMMELVIK
NGU-rapport:		**NGU-reg.**	
UTM-X:	590.220	**UTM-Y:**	7023.325.32

Beliggenhet: Ligger rett nord for Ner. Vollen på det stedet hvor Maria-kirka sto, nærmere Ner. Vollen.

Malm: Kis, kobberkis, bornitt.

Berggrunn: Grønnstein, grønnskifer med overgang til amfibolitt. (Wolff 1988)

Drift og undersøkelse: Gammel drift

Beskr. av anlegget: To dagstoller.

Sikring:

Registrering:

Kartblad	**Ja**	1:5.000
Foto	**Ja**	1 stk. -13b
Skisse	**Nei**	
Malmprøve	**Ja**	Se merknad:
Borehull målt	**Nei**	
Kulturminner	**Ja**	Må vurderes!
Litteratur	**Nei**	

Merknad:
R 013bc

Historie: Kåre Nybrodahl, f. 04.10.24

Skisse:

Prøve:

15 prøver er samlet inn fra fellesmateriale utenfor gruvene 13b-c-d. Prøvene er delt i to grupper:

Gruppe 1: 8 prøver av Grønnstein/Grønnskifer/Putelava

Gruppe 2: 7 prøver av en lys rosa kvartskeratofyr, delvis med kvartsanrikninger.

Observerte mineraler i gruppe 2:
Kvarts, bornitt, kobberkis, svovelkis, mørk glimmer.
Kobberkisen er finfordelt i kvartskeratofyren, men mektigheten er svært liten.
Magnet- og arsenkis er ikke påvist.

VOLLEN Reg. 013b



Reg 013b Gruve i Vollen .jpg

MOSTADMARK JERNVERKS VENNER
POSTBOKS 30,
7550 HOMMELVIK

Lokalitet: VOLLEN **REG NR** 013d

Kartblad:	1621 I 1:50.000	**Fylke:**	Sør-Trøndelag
Kartnavn:	STJØRDAL	**Kommune:**	Malvik
Kartblad:	CO 124-5-2 1:5.000 1979 utg.	**Grunneier:**	Kåre Nybrodahl Brn 00072/ 1
Kartnavn:	SNEISEN	**Adresse:**	7550 HOMMELVIK
NGU-rapport:		**NGU-reg.**	
UTM-X:	590.240	**UTM-Y:**	7023.400.32

Beliggenhet: Ligger rett nord for Ner. Vollen på det stedet hvor Maria-kirka sto, nordøst for 013bc.

Malm: Kis, kobberkis, bornitt.

Berggrunn: Grønnstein, grønnskifer med overgang til amfibolitt. (Wolff 1988)

Drift og undersøkelse: Gammel drift

Beskr. av anlegget: Dagstoll

Sikring:

Registrering:

Kartblad	**Ja**	1:5.000
Foto	**Ja**	1 stk.
Skisse	**Nei**	
Malmprøve	**Ja**	Se merknad:
Borehull målt	**Nei**	
Kulturminner	**Ja**	Må vurderes!
Litteratur	**Nei**	

Merknad:
R 013d

Historie: Kåre Nybrodahl, f. 04.10.24

Skisse:

Prøve:

15 prøver er samlet inn fra fellesmateriale utenfor gruvene 13b-c-d. Prøvene er delt i to grupper:

Gruppe 1: 8 prøver av Grønnstein/Grønnskifer/Putelava

Gruppe 2: 7 prøver av en lys rosa kvartskeratofyr, delvis med kvartsanrikninger.

Observerte mineraler i gruppe 2:
Kvarts, bornitt, kobberkis, svovelkis, mørk glimmer.
Kobberkisen er finfordelt i kvartskeratofyren, men mektigheten er svært liten.
Magnet- og arsenkis er ikke påvist.

KISGRUVE I VOLLEN Reg. 013d



Reg 013d Kisgruve i Vollen.jpg

MOSTADMARK JERNVERKS VENNER
Postboks 30,
7550 HOMMELVIK

Lokalitet: VOLLEN **REG NR** 013e

Kartblad:	1621 I	1:50.000	**Fylke:**	Sør-Trøndelag
Kartnavn:	STJØRDAL		**Kommune:**	Malvik
Kartblad:	CO 124-5-2 1979 utg.	1:5.000	**Grunneier:**	**Grunneier:** Kåre Nybrodahl Brn 00072/ 1
Kartnavn:	SNEISEN		**Adresse:**	**Adresse:** 7550 HOMMELVIK
NGU-rapport:			**NGU-reg.**	
UTM-X:	590.240		**UTM-Y:**	7023.400.32

Beliggenhet: Ligger rett nord for Ner. Vollen på det stedet hvor Maria-kirka sto, sørvest for 013bc, nær stien og like over 2-tallet i angivelse .278 på økonomisk kartblad.

Malm:

Berggrunn: Grønnstein, grønnskifer med overgang til amfibolitt. (Wolff 1988)

Drift og undersøkelse: En forhøyning i terrenget som omtales som "Bispegrava"

Beskr. av anlegget: Forhøyning som sees best om våren.
Gravstedet er knyttet til ei Mariakirke som sto her i Middelalderen. Sannsynligvis ligger stedet ved den gamle pilegrimsvegen gjennom Mostadmarka.

Sikring:

Registrering:

Kartblad	**Ja**	1:5.000
Foto	**Ja**	
Skisse	**Nei**	
Malmprøve	**Nei**	
Borehull målt	**Nei**	
Kulturminner	**Ja**	
Litteratur	**Nei**	Se Malvik Bygdebok

BISPEGRAVA I VOLLEN Reg. 013e



Reg 013_e Bispegrava ved Mariakirken Volden Øvre.jpg

MOSTADMARK JERNVERKS VENNER
Postboks 30,
7550 HOMMELVIK

Lokalitet: **SNEISEN** **REG NR** **ml1**

Kartblad:	1621 I	1:50.000	**Fylke:**	Nord -Trøndelag
Kartnavn:	STJØRDAL		**Kommune:**	Stjørdal
Kartblad:	CO124-5-2 1979 utg.	1:5.000	**Grunneier:**	
Kartnavn:	SNEISEN		**Adresse:**	
NGU-rapport:			**NGU-reg.**	
UTM-X:	~~590.465~~ 590360		**UTM-Y:**	~~7024.065.32~~ 7023820

Beliggenhet: Ligger ved ferista, nordvest for butikken på Sneisen ved en kolle merket med 253 m.

Malm: Magnetitt.

Berggrunn:

Drift og undersøkelse: Ukjent.

Beskr. av anlegget: Malmlager.

Sikring:

Registrering:

Kartblad	Ja	1:10.000
Foto	Nei	
Skisse	Nei	
Malmprøve	Nei	
Borehull målt	Nei	
Kulturminner	Nei	
Litteratur	Nei	

SNEISEN Reg. ml1



Reg ml1 Malmlager ved Sneishaugan.jpg

MOSTADMARK JERNVERKS VENNER
Postboks 30,
7550 HOMMELVIK

K16

Reg. nr.	Kartblad M 1:5.000	Lokalitet:	Reg. år	Navn NGU	Reg. nr. NGU
014	Snustad-høgberget	LITLEKLEIVDALEN	1995	LITLEKLEIVDALEN	30300A

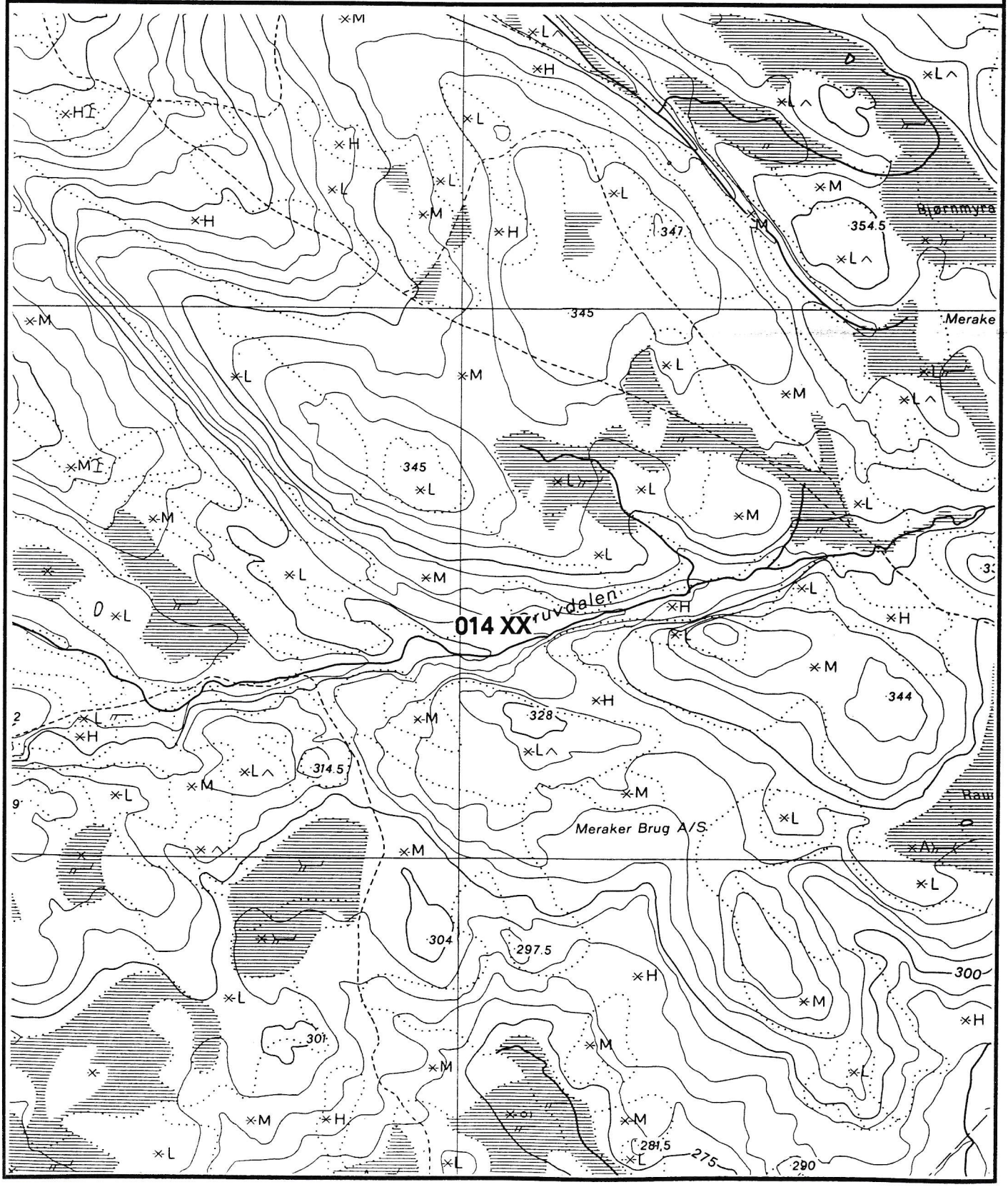

MOSTADMARK JERNVERKS VENNER
Postboks 30,
7550 HOMMELVIK

Lokalitet: **LITLEKLEIVDALEN** **REG NR 014**

Kartblad:	1621 I 1:50.000	**Fylke:**	Sør-Trøndelag
Kartnavn:	STJØRDAL	**Kommune:**	Malvik
Kartblad:	CO 125-5-4 1:5.000 1979 utg.	**Grunneier:**	A/S Meraker Brug
Kartnavn:	SNUSTADHØGBERGET	**Adresse:**	Postboks 70 7530 MERÅKER
NGU-rapport:		**NGU-reg.**	LITLEKLEIVDALEN
		30300A	590.800 7025.700.32
UTM-X:	590.605	**UTM-Y:**	7025.740.32

Beliggenhet: Ligger på nordsiden av bekk, like ved kartbetegnelsen "Gruvdalen".
"Må ikke forveksles med tegningen fra Gruvdalen i Malvik Bygdebok som er hentet fra Lauvdalsgruvene.

Malm: Fe

Berggrunn: Grønnstein, grønnskifer med overgang til amfibolitt, (Wolff 1988).

Drift og undersøkelse: Gammel drift

Beskr. av anlegget: To stoller 14^1 er en 13 m lang dagstoll, b= 2,5 m, under vannflaten ca 3,70 m, over vannflaten ca 2,20 m. 14^2 er en 12 m lang dagstoll, b= 2 m, under vannflaten ca 0,7 m, over vannflaten ca 0,7 m. Avstanden mellom gruvene er ca 30 m. Mye malm mellom gruvene og bekken. Murrester?

Sikring:

Registrering:

Kartblad	**Ja**	1:5.000
Foto	**Ja**	1 foto
Skisse	**Nei**	
Malmprøve	**Nei**	
Borehull målt	**Nei**	
Kulturminner	**Nei**	
Litteratur	**Nei**	

Merknad:

R 014 I gruva lengst mot vest sees fem uthogne firkanter i fjellveggen. Firkantene [Arbingene] er anleggspunkt for grovdimensjonerte bjelker som sannsynligvis har fungert som en eller annen støtte for golv, hestevinde under gruvedriften.

Avstanden mellom de fem firkantene er ca 1,5 m. Dette målet er litt i underkant av 2,5 alen.

NGU
Norges geologiske undersøkelse
Geological Survey of Norway

MALMDATABASEN.

Forekomst 1663 - 003

(Sist oppdatert 17.jan.1997)

English version

Forekomstområde : Litlekleivdalen

(Objekt Id : 1663,003,00,00)

Lokalisering

Fylke :	Sør-Trøndelag (16)		**Kommune :**	Malvik (1663)
Kart 1:50000:	Stjørdal (1621-1)		**Kart 1:250000:**	Trondheim
Markeringspunkt:	**Lengdegrad:**	10.8127150	**Breddegrad:**	63.3466240
	EU89-UTM Zone 32		(Koordinatene IKKE bekreftet)	
	X-koord:	590719 m.	**Y-koord:**	7025492 m.

Materialtype

Hovedtype:	Jernmetaller (Fe, Mn, Ti)	**Subtype:**	Jern
		Element(er):	Fe

Mineralisering

Æra:	**Periode:**
Datering:	**Metode:**
Genese:	**Form:**
Hovedtextur:	**Min. fordeling:**
Kornstørrelse:	**Hovedomvandling:**
Strøk/Fall:	**Retning:**
	Feltstupning:

Stratigrafisk klassifikasjon av vertsbergart

Æra:	**Periode:**
Provins:	
Geotek.enhet:	
Tektonisk complex:	
Intrusivt komplex:	
Gruppe:	**Formasjon:**

Opplysning(er) i fritekstformat

Fri tekst

Forekomsten ble ved befaring ikke funnet i det aktuelle området (platået S for Litlkleivdalen). Ikke spor av mt-mineralisering i de relativt mange blotningene i området.

Faktaarket ble generert 14.01.2014

Spørsmål eller kommentarer vedrørende faktaarket kan mailes til:

Jan.Sandstad@ngu.no
eller til
Agnes.Raaness@ngu.no

Copyright © 2014 Norges geologiske undersøkelse

LITLEKLEIVDALEN Reg. 014



Reg 014 Litlkleivdalen gruve i Gruvdalen Malmlager_1.jpg



Reg 014 Litlkleivdalen gruve i Gruvdalen Malmlager_2.jpg



Reg 014 Litlkleivdalen gruve i Gruvdalen mot øst_2.jpg



Reg 014 Litlkleivdalen gruve i Gruvdalen nærbilde av arbinge.jpg



Reg 014 Litlkleivdalen gruve i Gruvdalen_1.jpg

MOSTADMARK JERNVERKS VENNER
Postboks 30,
7550 HOMMELVIK

K17

Reg. nr.	Kartblad M 1:5.000	Lokalitet:	Reg. år	Navn NGU	Reg. nr. NGU
015a	Storvollen	BLOMDALEN	1995		
015b	Storvollen	BLOMDALEN	1995		

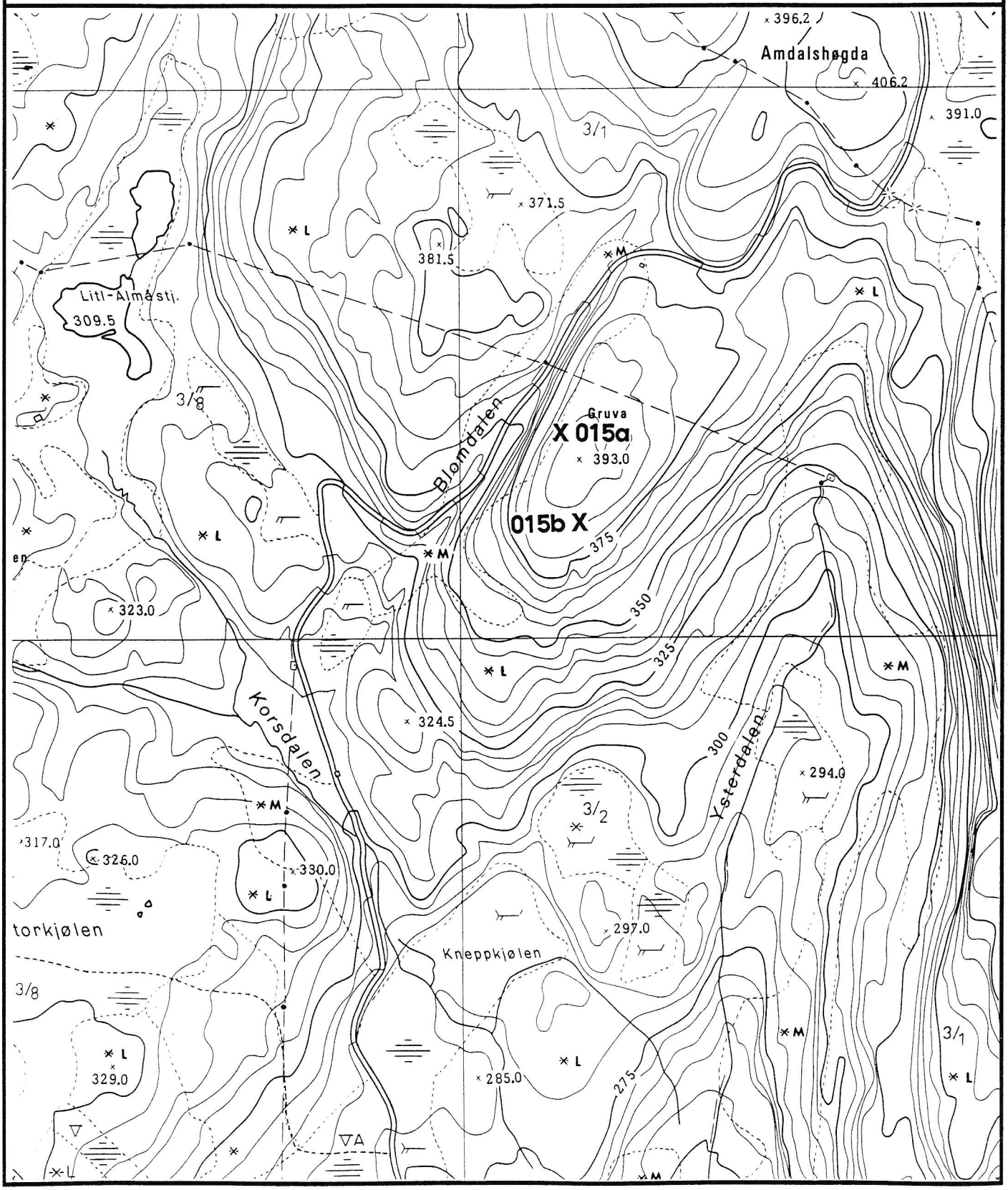

MOSTADMARK JERNVERKS VENNER
Postboks 30,
7550 HOMMELVIK

Lokalitet: **BLOMDALEN** **REG NR** **015a**

Kartblad:	1621 I	1:50.000	**Fylke:**	Sør-Trøndelag
Kartnavn:	STJØRDAL		**Kommune:**	Selbu
Kartblad:	CO 123-5-2 1978 utg.	1:5.000	**Grunneier:**	Halfrid Anlaug Bonaunet (?)
Kartnavn:	STORVOLLEN		**Adresse:**	
NGU-rapport:			**NGU-reg.**	
UTM-X:	591.245		**UTM-Y:**	7018.525.32

Beliggenhet: Ligger på vestsiden av høyde som ligger på østsiden av veien gjennom Blomdalen.

Malm: Fe

Berggrunn: Fyllitt, lys til grønnliggrå, undre (Torskes lower phyllite) (Wolff 1988)

Drift og undersøkelse: Gammel drift

Beskr. av anlegget: Et lite jernskjerp

Sikring:

Registrering:

Kartblad	**Ja**	1:5.000
Foto	**Nei**	
Skisse	**Nei**	
Malmprøve	**Nei**	
Borehull målt	**Nei**	
Kulturminner	**Nei**	
Litteratur	**Nei**	

MOSTADMARK JERNVERKS VENNER
Postboks 30,
7550 HOMMELVIK

Lokalitet: **BLOMDALEN** **REG NR 015b**

Kartblad:	1621 I	1:50.000	**Fylke:**	Sør-Trøndelag
Kartnavn:	STJØRDAL		**Kommune:**	Selbu
Kartblad:	CO 123-5-2 1978 utg.	1:5.000	**Grunneier:**	Halfrid Anlaug Bonaunet (?)
Kartnavn:	STORVOLLEN		**Adresse:**	
NGU-rapport:			**NGU-reg.**	
UTM-X:	591.250		**UTM-Y:**	7018.450.32

Beliggenhet: Ligger på sørøstsiden av høyde som ligger på østsiden av veien gjennom Blomdalen.
Dalen har fått navn etter en spesiell bregne som vokser der.

Malm: Fe

Berggrunn: Fyllitt, lys til grønnliggrå, undre (Torskes lower phyllite) (Wolff 1988)

Drift og undersøkelse: Gammel drift . Det er bormerker i gruva

Beskr. av anlegget: Gruve med forholdsvis stor berghald og stort malmlager.
Gruva går ut i dagen møt øst og er 3 m høy og 8 m lang.

Sikring: Nei!

Registrering:

Kartblad	**Ja**	1:5.000
Foto	**Nei**	
Skisse	**Nei**	
Malmprøve	**Nei**	
Borehull målt	**Nei**	Borehull vanskelig tilgjengelig
Kulturminner	**Nei**	
Litteratur	**Nei**	

BLOMDALEN Reg. 015_b



Reg 015 _b Gruve i Blomdalen mot nordøst.jpg

MOSTADMARK JERNVERKS VENNER
Postboks 30,
7550 HOMMELVIK

K18

Reg. nr.	Kartblad M 1:5.000	Lokalitet:	Reg. år	Navn NGU	Reg. nr. NGU
016a	Vollahaugen	GADDMYRA-VEST	1996		
016b	Vollahaugen	VIKEN	1996		
ml2	Snelsen	VIKEN	1996		
016c	Vollahaugen	GRUVMYRA-NORD	1995		
ml4	Vollahaugen	GRUVMYRA-ØST	1996		
016d	Vollahaugen	GRUVMYRA-ØST	1996		
016e	Vollahaugen	GRUVMYRA-ØST	1996		
016 f	Vollahaugen	KVERNHUSDALEN	1995		
016g	Vollahaugen	KVERNHUSDALEN	1996		
016h	Vollahaugen	KVERNHUSDALEN	1996		
016i	Vollahaugen	KVERNHUSDALEN	1996		
KM5	Vollahaugen	GADDMYRA-ØST	1997		

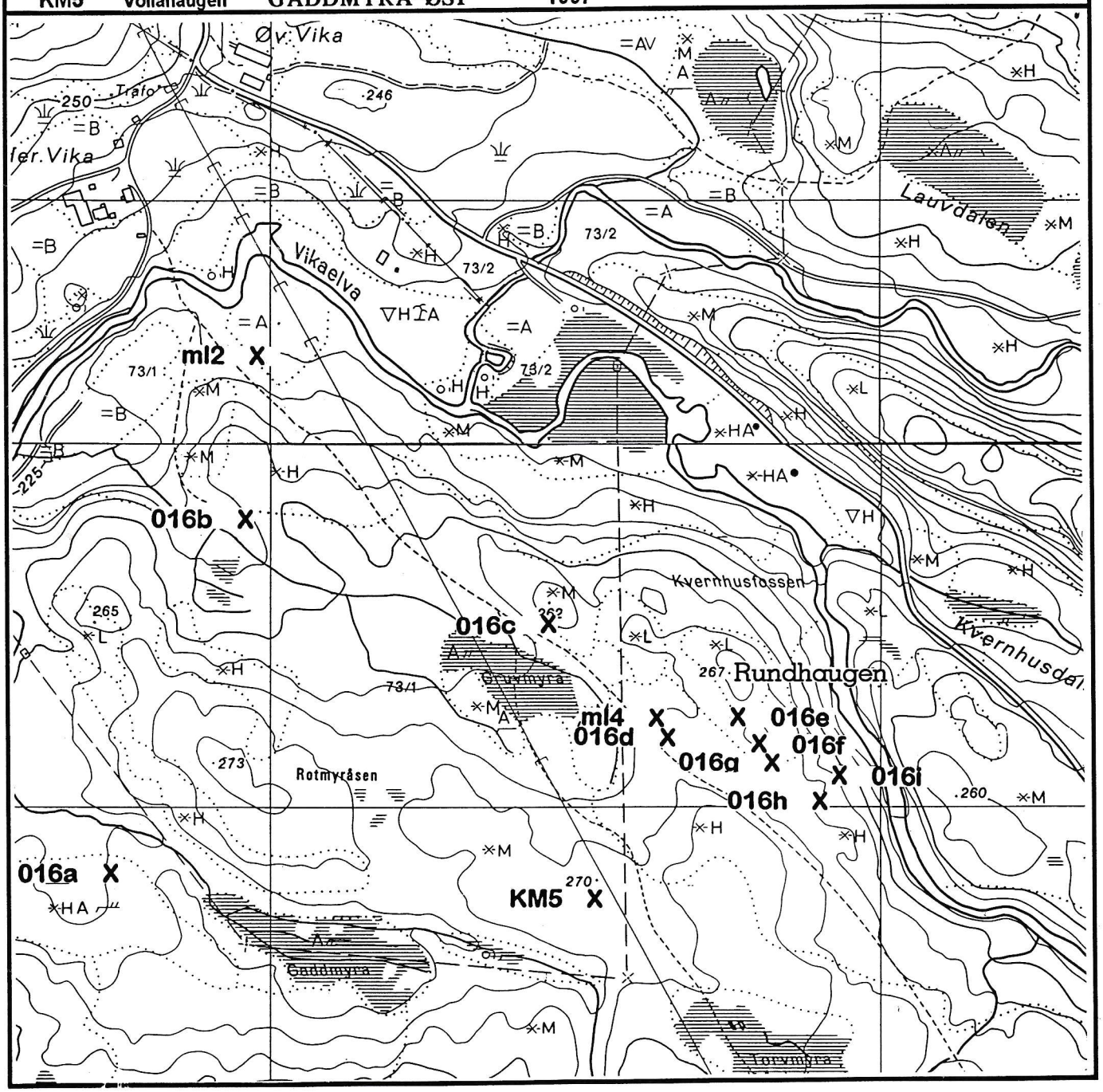

MOSTADMARK JERNVERKS VENNER
POSTBOKS 30,
7550 HOMMELVIK

Lokalitet: **GADDMYRA - VEST** **REG NR** **016a**

Kartblad:	1621 I	1:50.000	**Fylke:**	Sør-Trøndelag
Kartnavn:	STJØRDAL		**Kommune:**	Malvik
Kartblad:	CO 124-5-4 1979 utg.	1:5.000	**Grunneier:**	Tor Viken Brn 00073/ 1
Kartnavn:	VOLLAHAUGEN		**Adresse:**	7550 HOMMELVIK
NGU-rapport:			**NGU-reg.**	
UTM-X:	590.980		**UTM-Y:**	7022.535.32

Beliggenhet: Ligger nordvest for Gaddmyra, men sør for bekk og i nordøstre ende av lite myrdrag, ca kote 255 m.

Malm: Magnetitt, hematitt

Berggrunn: Grønnstein, grønnskifer med overgang til amfibolitt. (Wolff 1988)

Drift og undersøkelse: Mutingsbrev nr 114, 1867 til L.N. Jenssen på kis på gruver i dette området. A/S Os-Hommelvigs Kobberverk fikk mutingsbrev på Cu, Py og Fe i mutingsbrev nr 128, 1889.

Beskr. av anlegget: Ca 9 m lang,24 m bred og 2,70 m høy synk på nordside av en fjellblotning. En del magnetittårer er synlig i forkant og til høyre på "sommerbildet". Spor av jernglans langs kvartsåra som vises på foto. Malmfattig blotning i en kvarts-jaspisholdig bergart. Feltet synes lite bearbeidet og ligger langt fra de øvrige på K18

Sikring: Nei

Registrering:

Kartblad	**Ja**	1:5.000
Foto	**Ja**	3 stk
Skisse	**Nei**	
Malmprøve	**Ja**	3 stk
Borehull målt	**Nei**	
Kulturminner	**Nei**	
Litteratur	**Nei**	

VIKEN GADDMYRA VEST Reg. 016a



Reg 016_a Viken Gruva i Gaddmyra.jpg

MOSTADMARK JERNVERKS VENNER
POSTBOKS 30,
7550 HOMMELVIK

Lokalitet: **VIKEN** **REG NR** **016b**

Kartblad:	1621 I	1:50.000	**Fylke:**	Sør-Trøndelag
Kartnavn:	STJØRDAL		**Kommune:**	Malvik
Kartblad:	CO 124-5-4 1979 utg.	1:5.000	**Grunneier:**	Tor Viken Brn 00073/ 1
Kartnavn:	VOLLAHAUGEN		**Adresse:**	7550 HOMMELVIK
NGU-rapport:			**NGU-reg.**	
UTM-X:	591.095		**UTM-Y:**	7022.835.32

Beliggenhet: Sør for Viken og på sørsiden av gammelveien til Selbu på kote 245 m.

Malm: Kis

Berggrunn: Grønnstein, grønnskifer med overgang til amfibolitt. (Wolff 1988)

Drift og undersøkelse: Mutingsbrev nr 114, 1867 til L.N. Jenssen på kis på gruver i dette området. A/S Os-Hommelvigs Kobberverk fikk mutingsbrev på Cu, Py og Fe i mutingsbrev nr 128, 1889.
Ca 1980 var det avisoppslag både i Arbeideravisa og Adresseavisen om kreosotdeponering. Gruva er gjenfylt i dag.

Beskr. av anlegget: Stollengde ca 25 m, 15 m bred og ca 1 m høy, ikke synlig.

Sikring: Det er ikke registrert miljøforurensning i vannavrenning fra området. Se omtale i NIVA-rapport nr 0-83115, datert 13. juli 1984.

Registrering:

Kartblad	**Ja**	1:5.000
Foto	**Ja**	2 stk
Skisse	**Nei**	
Malmprøve	**Nei**	
Borehull målt	**Nei**	
Kulturminner	**Nei**	
Litteratur	**Ja**	Niva-rapport nr 0-83115, 13.07.84

VIKEN Reg. 016b



Reg 016_b Viken Gruve fylt med kresot mot vest.jpg



Reg 016_b Viken Gruve fylt med kresot.jpg

MOSTADMARK JERNVERKS VENNER
POSTBOKS 30,
7550 HOMMELVIK

Lokalitet: **VIKEN** **REG NR** **ml2**

Kartblad:	1621 I	1:50.000	**Fylke:**	Sør-Trøndelag
Kartnavn:	STJØRDAL		**Kommune:**	Malvik
Kartblad:	CO 124-5-2 1979 utg.	1:5.000	**Grunneier:**	Tor Viken Brn 00073/ 1
Kartnavn:	SNEISEN		**Adresse:**	7550 HOMMELVIK
NGU-rapport:			**NGU-reg.**	
UTM-X:	591.100		**UTM-Y:**	7022.945.32

Beliggenhet: Sør for Viken og på sørsiden av gammelveien til Selbu, på nordsiden av et smalt jorde, ca 90 m fra gangbru over Vikelva.

Malm: Fe

Berggrunn: Grønnstein, grønnskifer med overgang til amfibolitt. (Wolff 1988)

Drift og undersøkelse: Mutingsbrev nr 114, 1867 til L.N. Jenssen på kis på gruver i dette området. A/S Os-Hommelvigs Kobberverk fikk mutingsbrev på Cu, Py og Fe i mutingsbrev nr 128, 1889.

Beskr. av anlegget: Olav Viken husker at det lå et malmlager her, men det er ikke synlig i dag, fordi det ble planert ut. Avtrykk kan fortsatt sees tidlig på våren. I tillegg har det ligget to sager i området.

Sikring: Nei

Registrering:

Kartblad	**Ja**	1:5.000
Foto	**Nei**	
Skisse	**Nei**	
Malmprøve	**Nei**	
Borehull målt	**Nei**	
Kulturminner	**Nei**	
Litteratur	**Nei**	

MOSTADMARK JERNVERKS VENNER
POSTBOKS 30,
7550 HOMMELVIK

Lokalitet: **GRUVMYRA-NORD** **REG NR** **016c**

Kartblad:	1621 I	1:50.000	**Fylke:**	Sør-Trøndelag
Kartnavn:	STJØRDAL		**Kommune:**	Malvik
Kartblad:	CO 124-5-4 1979 utg.	1:5.000	**Grunneier:**	Tor Viken Brn 00073/ 1
Kartnavn:	VOLLAHAUGEN		**Adresse:**	7550 HOMMELVIK
NGU-rapport:			**NGU-reg.**	
UTM-X:	591.345		**UTM-Y:**	7022.740.32

Beliggenhet: Ligger rett vest for Kvernhusfossen i sørvestenden av kolle merket 262 m og i nordøstenden av Gruvmyra. Gruva ligger på nordsiden og tett ved gammelvegen til Selbu.

Malm: Fe

Berggrunn: Grønnstein, grønnskifer med overgang til amfibolitt. (Wolff 1988)

Drift og undersøkelse: Mutingsbrev nr 114, 1867 til L.N. Jenssen på kis på gruver i dette området. A/S Os-Hommelvigs Kobberverk fikk mutingsbrev på Cu, Py og Fe i mutingsbrev nr 128, 1889.

Beskr. av anlegget: Ca 30 m lang, ca 5 m bred og 3 m høy dagstoll i NS-retning
Det er ikke påvist malm i stollens sidevegger.

Sikring: Nei

Registrering:

Kartblad	**Ja**	1:5.000
Foto	**Ja**	3 stk
Skisse	**Nei**	
Malmprøve	**Nei**	
Borehull målt	**Nei**	
Kulturminner	**Nei**	
Litteratur	**Nei**	

VIKEN GRUVMYRA NORD Reg. 016c



Reg 016_c Viken Gruve i Gruvmyra nord_1.jpg



Reg 016_c Viken Gruve i Gruvmyra nord_2.jpg



Reg 016_c Viken Gruve i Gruvmyra nord_3.jpg

MOSTADMARK JERNVERKS VENNER
POSTBOKS 30,
7550 HOMMELVIK

Lokalitet: **GRUVMYRA - ØST** **REG NR** **KM5**

Kartblad:	1621 I	1:50.000	**Fylke:**	Sør-Trøndelag
Kartnavn:	STJØRDAL		**Kommune:**	Malvik
Kartblad:	CO 124-5-4 1979 utg.	1:5.000	**Grunneier:**	A/S Meraker Brug Postboks 70
Kartnavn:	VOLLAHAUGEN		**Adresse:**	7530 Meråker
NGU-rapport:			**NGU-reg.**	
UTM-X:	591.380		**UTM-Y:**	7022.520.32

Beliggenhet: Ligger på topppen av kolle merket 270, sørøst for Gaddmyra og vest for gammelveien til Selbu.

Malm: Trekol

Berggrunn: Grønnstein, grønnskifer med overgang til amfibolitt. (Wolff 1988)

Drift og undersøkelse: Mutingsbrev nr 114, 1867 til L.N. Jenssen på kis på gruver i dette området. A/S Os-Hommelvigs Kobberverk fikk mutingsbrev på Cu, Py og Fe i mutingsbrev nr 128, 1889.

Beskr. av anlegget: Sirkelformet rester etter kolmile - Godt synlig i skogbunnen

Sikring: Nei

Registrering:

Kartblad	**Ja**	1:5.000
Foto	**Nei**	
Skisse	**Nei**	
Malmprøve	**Nei**	
Borehull må	**Nei**	
Kulturminne	**Ja**	
Litteratur	**Nei**	

MOSTADMARK JERNVERKS VENNER
POSTBOKS 30,
7550 HOMMELVIK

Lokalitet: **GRUVMYRA - ØST** **REG NR** **ml4**

Kartblad:	1621 I	1:50.000	**Fylke:**	Sør-Trøndelag
Kartnavn:	STJØRDAL		**Kommune:**	Malvik
Kartblad:	CO 124-5-4 1979 utg.	1:5.000	**Grunneier:**	A/S Meraker Brug Postboks 70
Kartnavn:	VOLLAHAUGEN		**Adresse:**	7530 Meråker
NGU-rapport:			**NGU-reg.**	
UTM-X:	591.445		**UTM-Y:**	7022.670.32

Beliggenhet: Sør-øst for Gruvmyra, tett ved gammelveien til Selbu. Er knyttet til reg. 16d som ligger sørvest for Rundhaugen [Kolle mrk 267]

Malm: Fe

Berggrunn: Grønnstein, grønnskifer med overgang til amfibolitt. (Wolff 1988)

Drift og undersøkelse: Mutingsbrev nr 114, 1867 til L.N. Jenssen på kis på gruver i dette området. A/S Os-Hommelvigs Kobberverk fikk mutingsbrev på Cu, Py og Fe i mutingsbrev nr 128, 1889.

Beskr. av anlegget: Malmblokker lagt opp i forhøyning i terrenget.

Sikring: Nei

Registrering:

Kartblad	**Ja**	1:5.000
Foto	**Ja**	1 stk
Skisse	**Nei**	
Malmprøve	**Nei**	
Borehull målt	**Nei**	
Kulturminner	**Nei**	
Litteratur	**Nei**	

VIKEN GRUVMYRA ØST Reg. ml4



Reg ml4 Malmlager i Viken Gruvmyra mot nord.jpg

MOSTADMARK JERNVERKS VENNER
POSTBOKS 30,
7550 HOMMELVIK

Lokalitet: **GRUVMYRA - ØST** **REG NR** **016d**

Kartblad:	1621 I	1:50.000	**Fylke:**	Sør-Trøndelag
Kartnavn:	STJØRDAL		**Kommune:**	Malvik
Kartblad:	CO 124-5-4 1979 utg.	1:5.000	**Grunneier:**	A/S Meraker Brug Postboks 70
Kartnavn:	VOLLAHAUGEN		**Adresse:**	7530 Meråker
NGU-rapport:			**NGU-reg.**	
UTM-X:	591.455		**UTM-Y:**	7022.660.32

Beliggenhet: Sør-øst for Gruvmyra, tett ved gammelveien til Selbu.

Malm: Magnetitt, hematitt

Berggrunn: Grønnstein, grønnskifer med overgang til amfibolitt.
(Wolff 1988)

Drift og undersøkelse: Mutingsbrev nr 114, 1867 til L.N. Jenssen på kis på gruver i dette området. A/S Os-Hommelvigs Kobberverk fikk mutingsbrev på Cu, Py og Fe i mutingsbrev nr 128, 1889.

Beskr. av anlegget: Tre vannfylte dagstoller som ligger i samme området i NS-retning. Den tredje stollen kan beskrives som todelt. Bergarten er kvarts-jaspisholdig, [jaspiskonglomerat] med magnetitt og hematitt.

Sikring: Nei

Registrering:

Kartblad	**Ja**	1:5.000
Foto	**Ja**	d1, 2 stk, d2+d3, 1 stk
Skisse	**Nei**	
Malmprøve	**Ja**	d1, 5 stk
Borehull målt	**Nei**	
Kulturminner	**Nei**	
Litteratur	**Nei**	

VIKEN GRUVMYRA ØST Reg. 016d



Reg 016_d Viken Gruve i Gruvmyra øst_1 mot vest.jpg



Reg 016_d Viken Gruve i Gruvmyra øst_1.jpg



Reg 016_d Viken Gruve i Gruvmyra øst_2.jpg



Reg 016_d Viken Gruve i Gruvmyra øst_3.jpg

MOSTADMARK JERNVERKS VENNER
POSTBOKS 30,
7550 HOMMELVIK

Lokalitet: **GRUVMYRA - ØST** **REG NR** **016e**

Kartblad:	1621 I	1:50.000	**Fylke:**	Sør-Trøndelag
Kartnavn:	STJØRDAL		**Kommune:**	Malvik
Kartblad:	CO 124-5-4 1979 utg.	1:5.000	**Grunneier:**	A/S Meraker Brug Postboks 70
Kartnavn:	VOLLAHAUGEN		**Adresse:**	7530 Meråker
NGU-rapport:			**NGU-reg.**	
UTM-X:	591.490		**UTM-Y:**	7022.650.32

Beliggenhet: Ligger omtent midt mellom kolle merket 267 m [Rundhaugen] og den gamle Selbuveien.

Malm: Fe

Berggrunn: Grønnstein, grønnskifer med overgang til amfibolitt. (Wolff 1988)

Drift og undersøkelse: Mutingsbrev nr 114, 1867 til L.N. Jenssen på kis på gruver i dette området. A/S Os-Hommelvigs Kobberverk fikk mutingsbrev på Cu, Py og Fe i mutingsbrev nr 128, 1889.

Beskr. av anlegget: Vannfylt synk

Sikring:

Registrering:

Kartblad	Ja	1:5.000
Foto	Ja	1 stk
Skisse	Nei	
Malmprøve	Nei	
Borehull målt	Nei	
Kulturminner	Nei	
Litteratur	Nei	

VIKEN GRUVMYRA ØST Reg. 016e



Reg 016_e Viken Gruve i Gruvmyra øst.jpg

MOSTADMARK JERNVERKS VENNER
POSTBOKS 30,
7550 HOMMELVIK

Lokalitet: **KVERNHUSDALEN** **REG NR** **016f**

Kartblad:	1621 I	1:50.000	**Fylke:**	Sør-Trøndelag
Kartnavn:	STJØRDAL		**Kommune:**	Malvik
Kartblad:	CO 124-5-4 1979 utg.	1:5.000	**Grunneier:**	A/S Meraker Brug Postboks 70
Kartnavn:	VOLLAHAUGEN		**Adresse:**	7530 Meråker
NGU-rapport:			**NGU-reg.**	
UTM-X:	591.520		**UTM-Y:**	7022.635.32

Beliggenhet: Ligger sør-sørvest for Kvernhusfossen på sørsiden av en liten kolle. Ligger ca 50 m fra den gamle Selbuveien.

Malm: Fe

Berggrunn: Grønnstein, grønnskifer med overgang til amfibolitt. (Wolff 1988)

Drift og undersøkelse: Mutingsbrev nr 114, 1867 til L.N. Jenssen på kis på gruver i dette området. A/S Os-Hommelvigs Kobberverk fikk mutingsbrev på Cu, Py og Fe i mutingsbrev nr 128, 1889.

Beskr. av anlegget: Flere synker (3) i rekke over et 50m langt område. Synk nærmest Viken er 12 m lang, 1-2 m bred og 2 m høy. Ved flere av synkene er det lagt opp malmlagre. Magnetitt og hematitt i kvarts-jaspisholdig bergart. Spor av flaskegrønn aktinolitt/epidot. Sølvhvitt mineral?

Sikring: Nei

Registrering:

Kartblad	**Ja**	1:5.000
Foto	**Ja**	1 stk
Skisse	**Nei**	
Malmprøve	**Ja**	2 stk, se bilde
Borehull målt	**Nei**	
Kulturminner	**Nei**	
Litteratur	**Nei**	

VIKEN KVEINNHUSDALEN Reg. 016f



Reg 016_f Viken Gruve i Kveinnhusdalen_1.jpg



Reg 016_f Viken Gruve i Kveinnhusdalen_2.jpg

MOSTADMARK JERNVERKS VENNER
POSTBOKS 30,
7550 HOMMELVIK

Lokalitet: **KVERNHUSDALEN** **REG NR** **016g**

Kartblad:	1621 I	1:50.000	**Fylke:**	Sør-Trøndelag
Kartnavn:	STJØRDAL		**Kommune:**	Malvik
Kartblad:	CO 124-5-4 1979 utg.	1:5.000	**Grunneier:**	A/S Meraker Brug Postboks 70
Kartnavn:	VOLLAHAUGEN		**Adresse:**	7530 Meråker
NGU-rapport:			**NGU-reg.**	
UTM-X:	591.535		**UTM-Y:**	7022.620.32

Beliggenhet: Ligger rett sør for Kvernhusfossen men på nordsiden av gammelveien til Selbu.

Malm: Magnetitt, hematitt

Berggrunn: Grønnstein, grønnskifer med overgang til amfibolitt. (Wolff 1988)

Drift og undersøkelse: Mutingsbrev nr 114, 1867 til L.N. Jenssen på kis på gruver i dette området. A/S Os-Hommelvigs Kobberverk fikk mutingsbrev på Cu, Py og Fe i mutingsbrev nr 128, 1889.

Beskr. av anlegget: Dagstoll som er gjengrodd. Magnetitt og hematitt i en kvarts-jaspis-holdig bergart.

Sikring: Nei

Registrering:

Kartblad	**Ja**	1:5.000
Foto	**Ja**	1 stk
Skisse	**Nei**	
Malmprøve	**Ja**	3 stk
Borehull målt	**Nei**	
Kulturminner	**Nei**	
Litteratur	**Nei**	

VIKEN KVEINNHUSDALEN Reg. 016g



Reg 016_g Viken Gruve i Kveinnhusdalen_1.jpg



Reg 016_g Viken Gruve i Kveinnhusdalen_2.jpg

MOSTADMARK JERNVERKS VENNER
POSTBOKS 30,
7550 HOMMELVIK

Lokalitet: KVERNHUSDALEN **REG NR** 016h

Kartblad:	1621 I	1:50.000	**Fylke:**	Sør-Trøndelag
Kartnavn:	STJØRDAL		**Kommune:**	Malvik
Kartblad:	CO 124-5-4 1979 utg.	1:5.000	**Grunneier:**	A/S Meraker Brug Postboks 70
Kartnavn:	VOLLAHAUGEN		**Adresse:**	7530 Meråker
NGU-rapport:			**NGU-reg.**	
UTM-X:	591.585		**UTM-Y:**	7022.610.32

Beliggenhet: Ligger rett sør for Kvernhusfossen i skråning på vestsiden av Vikaelva, ca kote 240 m.

Malm: Magnetitt, hematitt

Berggrunn: Grønnstein, grønnskifer med overgang til amfibolitt. (Wolff 1988)

Drift og undersøkelse: Mutingsbrev nr 114, 1867 til L.N. Jenssen på kis på gruver i dette området. A/S Os-Hommelvigs Kobberverk fikk mutingsbrev på Cu, Py og Fe i mutingsbrev nr 128, 1889.

Beskr. av anlegget: Dagstoll med en liten synk: 8 m lang, 5 m bred, 2,5 m høy. Nord for gruve 016h ligger en til, se 016i. Det er flere små skjerp like i nærheten. Kvarts-jaspisholdig bergart med magnetitt og jernglans

Sikring: Nei

Registrering:

Kartblad	**Ja**	1:5.000
Foto	**Ja**	1 stk
Skisse	**Nei**	
Malmprøve	**Ja**	1 stk
Borehull målt	**Ja**	2 hull med diameter ca 30 mm
Kulturminner	**Nei**	
Litteratur	**Nei**	

VIKEN KVEINNHUSDALEN Reg. 016h



Reg 016_h Viken Gruve i Kveinnhusdalen.jpg

MOSTADMARK JERNVERKS VENNER
POSTBOKS 30,
7550 HOMMELVIK

Lokalitet: **KVERNHUSDALEN** **REG NR** **016i**

Kartblad:	1621 I	1:50.000	**Fylke:**	Sør-Trøndelag
Kartnavn:	STJØRDAL		**Kommune:**	Malvik
Kartblad:	CO 124-5-4 1979 utg.	1:5.000	**Grunneier:**	A/S Meraker Brug Postboks 70
Kartnavn:	VOLLAHAUGEN		**Adresse:**	7530 Meråker
NGU-rapport:			**NGU-reg.**	
UTM-X:	591.605		**UTM-Y:**	7022.620.32

Beliggenhet: Ligger rett sør for Kvernhusfossen i skråning på vestsiden av Vikaelva, ca kote 250 m.

Malm: Magnetitt, hematitt

Berggrunn: Grønnstein, grønnskifer med overgang til amfibolitt. (Wolff 1988)

Drift og undersøkelse: Mutingsbrev nr 114, 1867 til L.N. Jenssen på kis på gruver i dette området. A/S Os-Hommelvigs Kobberverk fikk mutingsbrev på Cu, Py og Fe i mutingsbrev nr 128, 1889.

Beskr. av anlegget: Dagstoll med en liten synk: 5 m x 7 m x 5 m. Noen meter sør for gruve 016i ligger en til, på øverside, se 016h. Der er flere små "røsker" like i nærheten. Kvarts-jaspisholdig bergart med magnetitt og jernglans

Sikring: Nei

Registrering:

Kartblad	**Ja**	1:5.000
Foto	**Ja**	2 stk,sett fra sør
Skisse	**Nei**	
Malmprøve	**Nei**	
Borehull må	**Ja**	5 hull med diameter ca 30 mm
Kulturminne	**Nei**	
Litteratur	**Nei**	

MOSTADMARK JERNVERKS VENNER
Postboks 30,
7550 HOMMELVIK

K18a

Reg. nr.	Kartblad M 1:5.000	Lokalitet:	Reg. år	Navn NGU	Reg. nr. NGU
017	Sneisen	VENNEMOEN	1995		

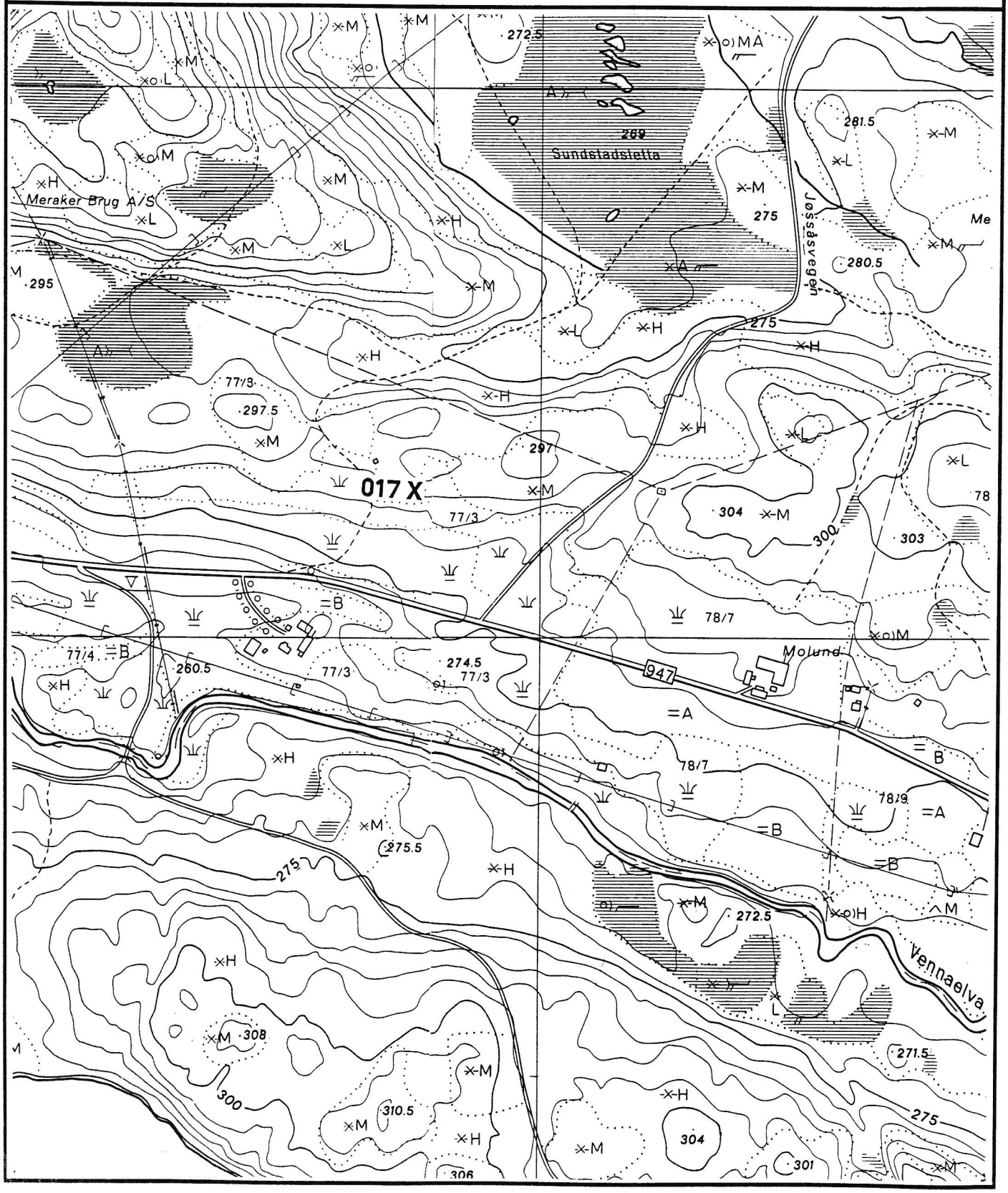

MOSTADMARK JERNVERKS VENNER
Postboks 30,
7550 HOMMELVIK

Lokalitet: **VENNEMOEN** **REG NR 017**

Kartblad:	1621 I	1:50.000	**Fylke:**	Sør-Trøndelag
Kartnavn:	STJØRDAL		**Kommune:**	Malvik
Kartblad:	CO 124-5-2 1979 utg.	1:5.000	**Grunneier:**	Einar Knutsen Brn 00077/ 3
Kartnavn:	SNEISEN		**Adresse:**	7550 HOMMELVIK
NGU-rapport:			**NGU-reg.**	
UTM-X:	592.450		**UTM-Y:**	7024.775.32

Beliggenhet: Ligger nordøst for Skogly på kote 295 m, sørøst for sommerfjøs, vest for Molund og avkjørselen til Jøssås.

Malm: Fe

Berggrunn: Ligger på grensen mellom tuffittisk grønnstein og grønnstein, grønnskifer med overgang til amfibolitt (Wolff 1988).

Drift og undersøkelse: Gammel drift. Er muligens identisk med Wenne-Moen som omtales i 1686-rapporten.

Beskr. av anlegget: Gjenfylt i dag. Det går en vei gjennom gruva.
Ref. Jørgen Wenn og Gjertrud Knutsen.

Sikring:

Registrering:

Kartblad	**Ja**	1:5.000
Foto	**Nei**	
Skisse	**Nei**	
Malmprøve	**Nei**	
Borehull målt	**Nei**	
Kulturminner	**Ja**	Må vurderes!
Litteratur	**Nei**	

Merknad:
R 017

Einar Knutsen, f. 19.02.33
Gjertrud Elisabeth Knutsen f. 24.04.42

VENNAMOEN Reg. 017



Reg 017 Vennemoen Gruve ved Snustadtrø_1.jpg



Reg 017 Vennemoen Gruve ved Snustadtrø_2.jpg



Reg 017 Vennemoen Gruve ved Snustadtrø_3.jpg

MOSTADMARK JERNVERKS VENNER **K18b**
Postboks 30,
7550 HOMMELVIK

Reg. nr.	Kartblad M 1:5.000	Lokalitet:	Reg. år	Navn NGU	Reg. nr. NGU
017b	Vollahaugen	VIKARÅSEN	1997		

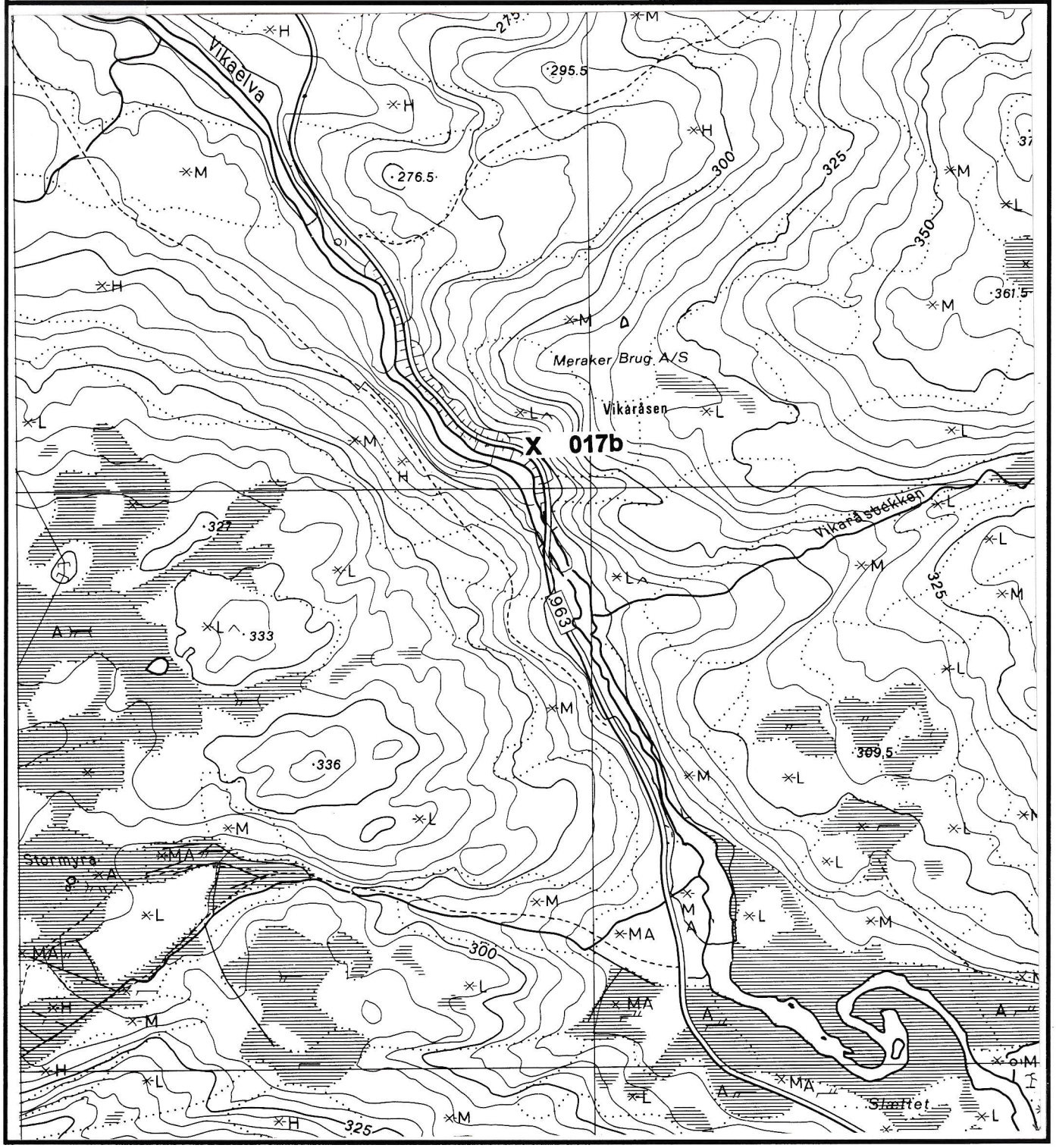

MOSTADMARK JERNVERKS VENNER
POSTBOKS 30,
7550 HOMMELVIK

Lokalitet: **VIKARÅSEN** **REG NR** **017b**
92

Kartblad:	1621 I	1:50.000	**Fylke:**	Sør-Trøndelag	
Kartnavn:	STJØRDAL		**Kommune:**	Malvik	
Kartblad:	CO 124-5-4 1979 utg.	1:5.000	**Grunneier:**	Meraker Brug A/S	
Kartnavn:	VOLLAHAUGEN		**Adresse:**	7530 MERÅKER	
NGU-rapport:			**NGU-reg.**		
UTM-X:	592.060		**UTM-Y:**	7022.160.32	

Beliggenhet: Ligger tett inntil veien på østre side, ca 850 m langs veien ovenfor Kvernhusfossen.

Malm: Kis

Berggrunn: Grønnstein, grønnskifer med overgang til amfibolitt. (Wolff 1988)

Drift og undersøkelse: Flere anvisninger og mutinger, se Malvik skjerpe- og mutings protokoll.

Beskr. av anlegget: Kisimpregnasjoner i veiskjæring.

Sikring:

Registrering:

Kartblad	**Ja**	1:5.000
Foto	**Nei**	
Skisse	**Nei**	
Malmprøve	**Ja**	1 stk.
Borehull må	**Nei**	
Kulturminne	**Nei**	
Litteratur	**Nei**	

Merknad:
R 017b

Historie:

Skisse:

Prøve:

Litt kis spredt som årer i bergarten. Sekundærmineralisering.

MOSTADMARK JERNVERKS VENNER **K18c**
Postboks 30,
7550 HOMMELVIK

Reg. nr.	Kartblad M 1:5.000	Lokalitet:	Reg. år	Navn NGU	Reg. nr. NGU
017c	Halvfarttjønna	HOLMTJØNNA	1997		

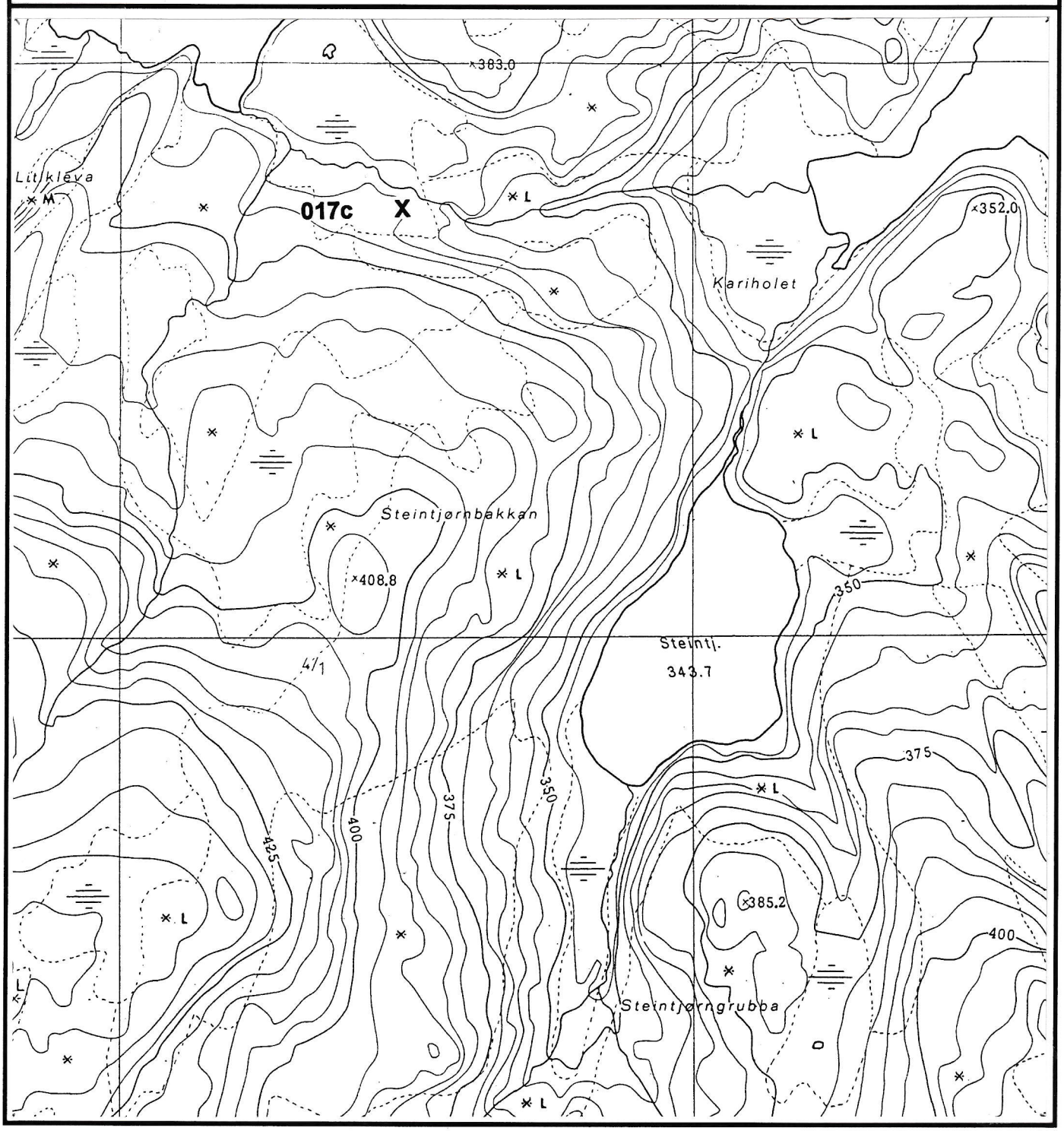

MOSTADMARK JERNVERKS VENNER
POSTBOKS 30,
7550 HOMMELVIK

Lokalitet: **HOLMTJØNNA** **REG NR** **017c**
93

Kartblad:	1621 I	1:50.000	**Fylke:**	Sør-Trøndelag
Kartnavn:	STJØRDAL		**Kommune:**	Selbu
Kartblad:	CP 123-5-1 ? utg.	1:5.000	**Grunneier:**	Th. Angells Stiftelser.
Kartnavn:	HALVFARTJØNNA		**Adresse:**	Bispegt 4, 7001 TRONDHEIM
NGU-rapport:			**NGU-reg.**	
UTM-X:	592.895		**UTM-Y:**	7018.775.32

Beliggenhet: Ligger ca 10 m vest for bekken mellom Holmtjønna og Halvfarttjønna, ca 150 m nedenfor Holmtjønna.

Malm: Kis, pyritt, magnetkis

Berggrunn: Kvartsittskifer, båndet kvartsitt.
(Wolff 1988)

Drift og undersøkelse: Muting, se Selbu- og Tydal skjerpe- og mutingsprotokoll

Beskr. av anlegget: Kisåre som er undersøkt i overflaten. Kisforekomsten kan følges NØ-over og skjærer tvers over bekkeløpet.

Sikring: Ikke nødvendig.

Registrering:

Kartblad	**Ja**	1:5.000
Foto	**Nei**	
Skisse	**Nei**	
Malmprøve	**Ja**	Se merknad:
Borehull målt	**Nei**	
Kulturminner	**Nei**	
Litteratur	**Nei**	

Merknad:
R 017c

Historie:

Skisse:

Malmprøver.

3 store kisprøver, pyritt-xx, noe magnetkis i kvartsrik bergart.
Fra åra som krysser bekken er det samlet inn 5 prøver. her er det rikelig med magnetkis og grove svovelkis-xx.

MOSTADMARK JERNVERKS VENNER **K18d**
Postboks 30,
7550 HOMMELVIK

Reg. nr.	Kartblad M 1:5.000	Lokalitet:	Reg. år	Navn NGU	Reg. nr. NGU
017d	Venn	FLÅKÅMYRA	1997		

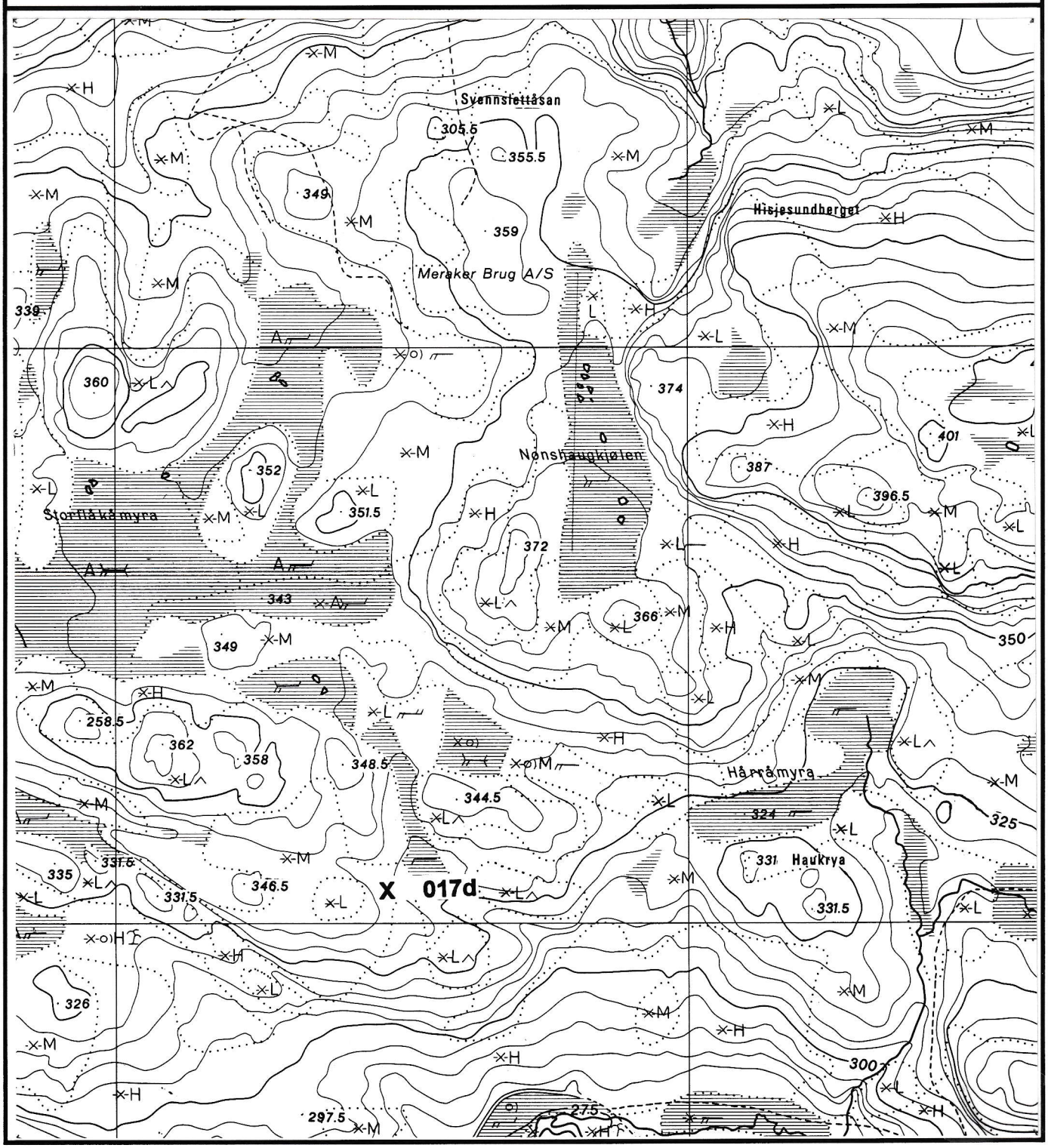

MOSTADMARK JERNVERKS VENNER
POSTBOKS 30,
7550 HOMMELVIK

Lokalitet: **FLÅKÅMYRA** **REG NR** **017d**
94

Kartblad:	1621 I	1:50.000	**Fylke:**	Sør-Trøndelag	
Kartnavn:	STJØRDAL		**Kommune:**	Malvik	
Kartblad:	CP 124-5-1 1979 utg.	1:5.000	**Grunneier:**	Meraker Brug A/S	
Kartnavn:	VENN		**Adresse:**	7530 MERÅKER	
NGU-rapport:			**NGU-reg.**		
UTM-X:	592.900		**UTM-Y:**	7023.145.32	

Beliggenhet: Ligger i SØ kant av Storflåkåmyra, og ca 230 m SØ for høyde 362 m. Myr på østsiden.

Malm: Magnetitt, hematitt.

Berggrunn: Grønnstein, grønnskifer med overgang til amfibolitt. (Wolff 1988)

Drift og undersøkelse: Gammel jernmalmgruve drevet av Mostadmark jernverk. Periode ukjent, men bormerker kan tyde på 1700-tallet og senere.

Beskr. av anlegget: Se foto

Sikring: Ikke nødvendig!

Registrering:

Kartblad	**Ja**	1:5.000
Foto	**Ja**	2 stk.
Skisse	**Nei**	
Malmprøve	**Ja**	Se merknad:
Borehull målt	**Nei**	Registrert
Kulturminner	**Ja**	
Litteratur	**Nei**	

Merknad:
R 017d

Historie:

Skisse:

Malmprøver.

3 prøver med finfordelt magnetitt i en kvarts- og jaspisrik/hematittrik bergart.
Bergarten smuldrer lett opp.

FLÅKÅMYRA Reg. 017 d



Reg 017_d Gruva ved Flåkåmyra.jpg



Reg 017_d Gruva ved Flåkåmyra_2.jpg

MOSTADMARK JERNVERKS VENNER
Postboks 30,
7550 HOMMELVIK

K19

Reg. nr.	Kartblad M 1:5.000	Lokalitet:	Reg. år	Navn NGU	Reg. nr. NGU
018a	Jøssåsen	NILSDALEN	1995	NILSDALEN	30309A
018b	Jøssåsen	NILSDALEN	1995	NILSDALEN	30309B
021	Jøssåsen	BRANNÅSEN	1995		

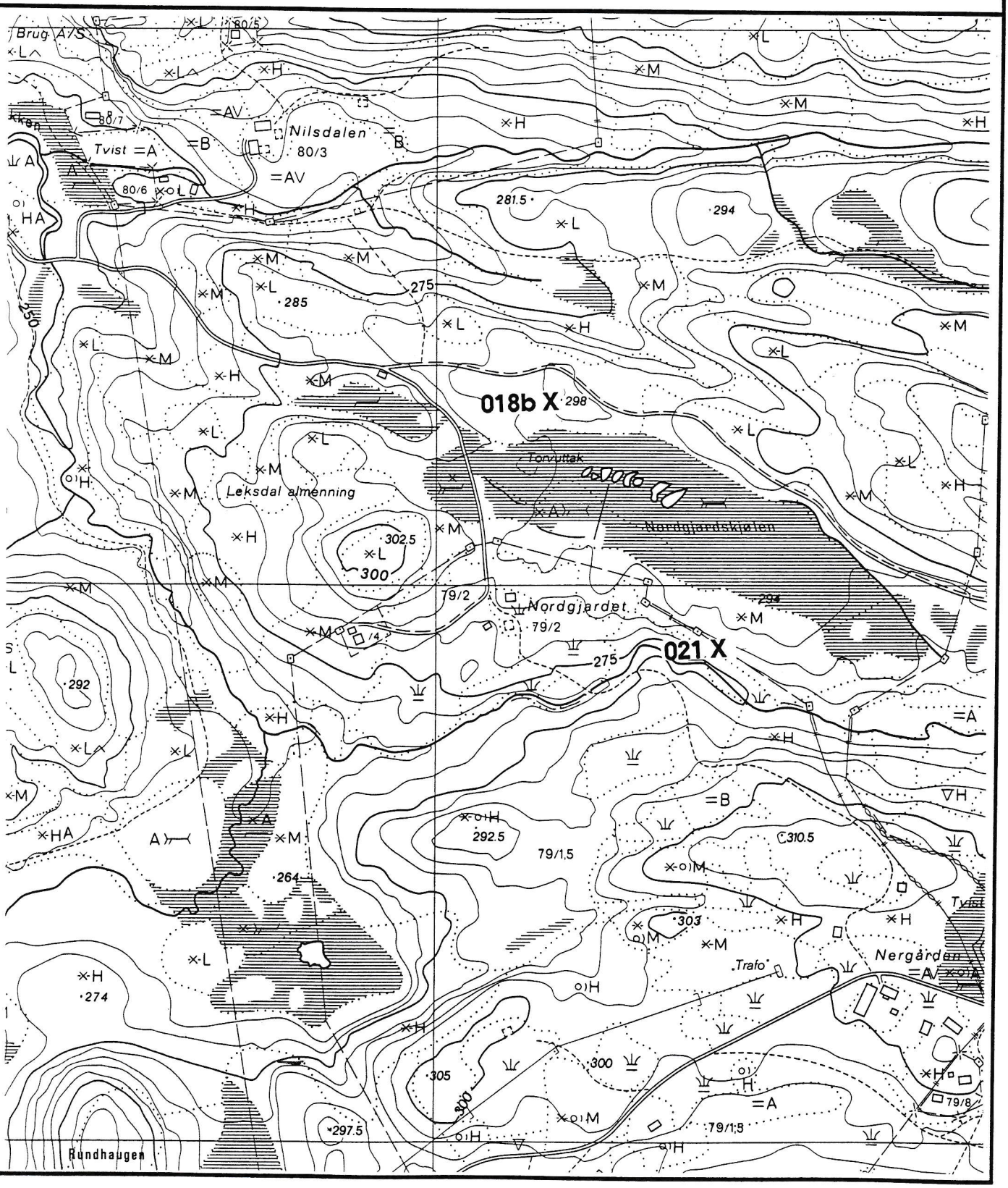

MOSTADMARK JERNVERKS VENNER
Postboks 30,
7550 HOMMELVIK

Lokalitet: NILSDALEN REG NR 018a

Kartblad: 1621 I	1:50.000	**Fylke:**	Sør-Trøndelag
Kartnavn: STJØRDAL		**Kommune:**	
Kartblad:		**Grunneier:**	
Kartnavn:		**Adresse:**	
NGU-rapport:		**NGU-reg.** 30309A	NILSDALEN 593.100 7026.400.32
UTM-X: 593.100		**UTM-Y:**	7026.400.32

Beliggenhet: Ikke undersøkt. Muligens ei gruve litt til siden av sommerfjøset ved et grantre, snarveien til Lånkstuggu.

Malm:

Berggrunn:

Drift og undersøkelse:

Beskr. av anlegget:

Sikring:

Registrering:

Kartblad	Nei
Foto	Nei
Skisse	Nei
Malmprøve	Nei
Borehull målt	Nei
Kulturminner	Nei
Litteratur	Nei

MOSTADMARK JERNVERKS VENNER
Postboks 30,
7550 HOMMELVIK

Lokalitet: NILSDALEN **REG NR** 018b

Kartblad:	1621 I	1:50.000	**Fylke:**	Sør-Trøndelag
Kartnavn:	STJØRDAL		**Kommune:**	Malvik
Kartblad:	CP 125-5-3 1979 utg.	1:5.000	**Grunneier:**	Leksdal statsallmenning
Kartnavn:	JØSSÅSEN		**Adresse:**	
NGU-rapport:			**NGU-reg.**	NILSDALEN
			30309B	593.500 7026.250.32
UTM-X:	593.150		**UTM-Y:**	7026.280.32

Beliggenhet: Ligger rett nord for Nordgjardet på nordsiden av myr ved kolle merket 298.
Ikke påvist av MMJ i 1995.

Malm: Fe

Berggrunn: Grønnstein, grønnskifer med overgang til amfibolitt. (Wolff 1988).

Drift og undersøkelse:

Beskr. av anlegget: Mulig skjerp ?

Sikring:

Registrering:

Kartblad	**Ja**	1:5.000
Foto	**Nei**	
Skisse	**Nei**	
Malmprøve	**Nei**	
Borehull målt	**Nei**	
Kulturminner	**Nei**	
Litteratur	**Nei**	

MOSTADMARK JERNVERKS VENNER
Postboks 30,
7550 HOMMELVIK

Lokalitet: **BRANNÅSEN** **REG NR 021**

Kartblad:	1621 I	1:50.000	**Fylke:**	Sør-Trøndelag
Kartnavn:	STJØRDAL		**Kommune:**	Malvik
Kartblad:	CP 125-5-3 1979 utg.	1:5.000	**Grunneier:**	Leksdal statsallmenning
Kartnavn:	JØSSÅSEN		**Adresse:**	
NGU-rapport:			**NGU-reg.**	
UTM-X:	593.310		**UTM-Y:**	7026.060.32

Beliggenhet: Ligger mellom Storvollbekken og Nordgjardskjølen og øst for Nordgjardet

Malm: Kis

Berggrunn: Grønnstein, grønnskifer med overgang til amfibolitt, (Wolff 1988).

Drift og undersøkelse: Gammel drift

[Foreslår ny befaring 1997]

Beskr. av anlegget: Dagstoll ca 2 m lang, b= 2,5 m, h= 3 m

Sikring: Nei

Registrering:

Kartblad	**Ja**	1:5.000
Foto	**Ja**	
Skisse	**Nei**	
Malmprøve	**Nei**	
Borehull målt	**Nei**	
Kulturminner	**Nei**	
Litteratur	**Nei**	Se merknad

Merknad: På Nordgardskjølen landet det et fly/skolefly, se Adresseavisen 1996.

Heimmyra er lokalnavnet på stedet.

BRANNÅSEN Reg. 021



Reg 021 Gruve i Brannåsen_1.jpg



Reg 021 Gruve i Brannåsen_2.jpg

MOSTADMARK JERNVERKS VENNER
Postboks 30,
7550 HOMMELVIK

K20

Reg. nr.	Kartblad M 1:5.000	Lokalitet:	Reg. år	Navn NGU	Reg. nr. NGU
019ab	Solemstjørna	LAUVDALEN	1995	LAUVDALEN	30302A
019c	Solemstjørna	LAUVDALEN	1995	LAUVDALEN	30302A
019d	Solemstjørna	LAUVDALEN	1995	LAUVDALEN	30302A

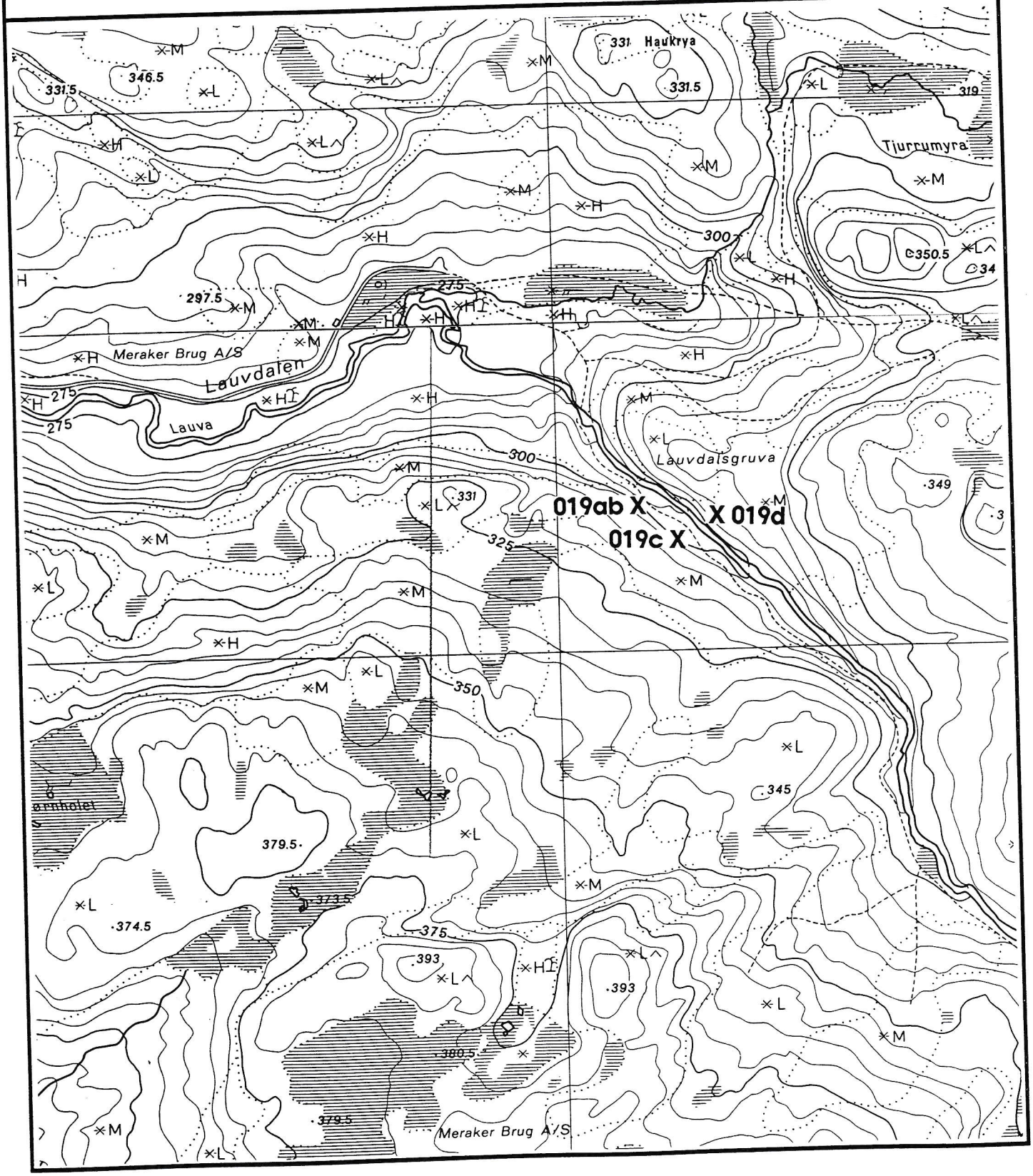

MOSTADMARK JERNVERKS VENNER
POSTBOKS 30,
7550 HOMMELVIK

Lokalitet: LAUVDALEN **REG NR** skrift8
97

Kartblad:	1621 I	1:50.000	**Fylke:**	Sør-Trøndelag	
Kartnavn:	STJØRDAL		**Kommune:**	Malvik	
Kartblad:	CP 124-5-3 1979 utg.	1:5.000	**Grunneier:**	A/S Meraker Brug Postboks 70	
Kartnavn:	SOLEMSTJØRNA		**Adresse:**	7530 MERÅKER	
NGU-rapport:			**NGU-reg.**		
UTM-X:	593.105		**UTM-Y:**	7022.650.32	

Beliggenhet: Ligger på sørvestsiden av Lauva ca 175 m fra elva mellom kote 330 m og 335 m.

Malm:

Berggrunn: Grønnstein, grønnskifer med overgang til amfibolitt. (Wolff 1988).

Drift og undersøkelse:

Beskr. av anlegget: Skrivarberg med bla følgende initialer/tegn: "1894", "B.T.W", "K.V.", "I. F.N(?).V."

Sikring:

Registrering:

Kartblad	**Ja**	1:5.000
Foto	**Ja**	2 stk.
Skisse	**Nei**	
Malmprøve	**Nei**	
Borehull målt	**Nei**	
Kulturminner	**Nei**	
Litteratur	**Nei**	

LAUVDALEN Reg. Skrift 8



Reg Skrift 8 Lauvdalen_1.jpg



Reg Skrift 8 Lauvdalen_2.jpg

MOSTADMARK JERNVERKS VENNER
Postboks 30,
7550 HOMMELVIK

Lokalitet: **LAUVDALEN** **REG NR 019ab**

Kartblad:	1621 I	1:50.000	**Fylke:**	Sør-Trøndelag
Kartnavn:	**STJØRDAL**		**Kommune:**	Malvik
Kartblad:	CP 124-5-3 1979 utg.	1:5.000	**Grunneier:**	A/S Meraker Brug Postboks 70
Kartnavn:	**SOLEMSTJØRNA**		**Adresse:**	7530 MERÅKER
NGU-rapport: **BA 0024** **xx.08.18**			**NGU-reg.** 30302A	LAUVDALEN 593.150 7022.750.32
UTM-X:	593.190		**UTM-Y:**	7022.770.32

Beliggenhet: Ligger på sørvestsiden av Lauva, like ved betegnelsen "Lauvdalsgruva".

Malm: Kis, Fe

Berggrunn: Grønnstein, grønnskifer med overgang til amfibolitt. (Wolff 1988).

Drift og undersøkelse: Drevet av Knutzon og Backhe.
I 1889 ble det tatt ut 2 mutingsbrev i Løvadalen av A/S Os - Hommelvigs Kobberverk på Cu, Py og Fe
Betegnelse 1889 nr 126 og 127.

Beskr. av anlegget: To dagstoller, mye forvitret kis

Sikring:

Registrering:

Kartblad	**Ja**	1:5.000
Foto	**Ja**	Se merknad
Skisse	**Ja**	Malvik BB
Malmprøve	**Nei**	
Borehull målt	**Nei**	
Kulturminner	**Nei**	
Litteratur	**Ja**	"Gruvdalen" i Malvik BB.

Merknad:
R 019ab

1. Det finnes et bilde fra ca 1920 av Torsten Sneisen (f. 03.09.94 -d 10.04.86) og av Torvald Venn (f, 25.07.95 - d 29.11.79). [Eier: Edel Malvik, Mostadmark] Trond Wenn (f. 15.02.29) og Ragnhild Wenn (f. 26.05.41) eier bildet. Torsten Sneisen var far til Ragnhild Wenn.

2. Stiger Olsen bodde i Viken.
Det var skinner og ei smie ved gruvene.

LAUVDALEN Reg. 019_a_b



Reg 019_a Gruve i Lauvdalen mot vest.jpg



Reg 019_a Gruve i Lauvdalen mot vest.jpg

MOSTADMARK JERNVERKS VENNER
Postboks 30,
7550 HOMMELVIK

Lokalitet: LAUVDALEN **REG NR** 019c

Kartblad:	1621 I	1:50.000	**Fylke:**	Sør-Trøndelag
Kartnavn:	**STJØRDAL**		**Kommune:**	Malvik
Kartblad:	CP 124-5-3 1979 utg.	1:5.000	**Grunneier:**	A/S Meraker Brug Postboks 70
Kartnavn:	**SOLEMSTJØRNA**		**Adresse:**	7530 MERÅKER
NGU-rapport: **BA 0024** **xx.08.18**			**NGU-reg.** 30302A	LAUVDALEN 593.150 7022.750.32
UTM-X:	593.225		**UTM-Y:**	7022.740.32

Beliggenhet: Ligger på sørvestsiden av Lauva, like ved betegnelsen "Lauvdalsgruva", men østenfor 019ab.

Malm: Kis, Fe

Berggrunn: Grønnstein, grønnskifer med overgang til amfibolitt. (Wolff 1988).

Drift og undersøkelse: Drevet av Knutzon og Backhe.
I 1889 ble det tatt ut 2 mutingsbrev i Løvadalen av A/S Os - Hommelvigs Kobberverk på Cu, Py og Fe
Betegnelse 1889 nr 126 og 127.

Beskr. av anlegget:

Sikring:

Registrering:

Kartblad	**Ja**	1:5.000
Foto	**Ja**	
Skisse	**Nei**	
Malmprøve	**Nei**	
Borehull målt	**Nei**	
Kulturminner	**Nei**	VEDOVN
Litteratur	**Nei**	

LAUVDALEN Reg. 019_c



Reg 019_c Gruve i Lauvdalen mot vest.jpg

MOSTADMARK JERNVERKS VENNER
Postboks 30,
7550 HOMMELVIK

Lokalitet: **LAUVDALEN** **REG NR** **019d**

Kartblad:	1621 I	1:50.000	**Fylke:**	Sør-Trøndelag
Kartnavn:	**STJØRDAL**		**Kommune:**	Malvik
Kartblad:	CP 124-5-3 1979 utg.	1:5.000	**Grunneier:**	A/S Meraker Brug Postboks 70
Kartnavn:	**SOLEMSTJØRNA**		**Adresse:**	7530 MERÅKER
NGU-rapport: **BA 0024** **xx.08.18**			**NGU-reg.** 30302A	LAUVDALEN 593.150 7022.750.32
UTM-X:	593.260		**UTM-Y:**	7022.755.32

Beliggenhet: Ligger på østsiden av Lauva, like ved betegnelsen Lauvdalsgruva", men lenger øst enn 019c.

Malm: Kis, Fe

Berggrunn: Grønnstein, grønnskifer med overgang til amfibolitt. (Wolff 1988).

Drift og undersøkelse: Drevet av Knutzon og Backhe.
I 1889 ble det tatt ut 2 mutingsbrev i Løvadalen av A/S Os - Hommelvigs Kobberverk på Cu, Py og Fe
Betegnelse 1889 nr 126 og 127.

Beskr. av anlegget:

Sikring:

Registrering:

Kartblad	**Ja**	1:5.000
Foto	**Ja**	
Skisse	**Nei**	
Malmprøve	**Nei**	
Borehull målt	**Nei**	
Kulturminner	**Nei**	
Litteratur	**Nei**	

LAUVDALEN Reg. 019_d



Reg 019_d Gruve i Lauvdalen mot øst.jpg

MOSTADMARK JERNVERKS VENNER
Postboks 30,
7550 HOMMELVIK

K21

Reg. nr.	Kartblad M 1:5.000	Lokalitet:	Reg. år	Navn NGU	Reg. nr. NGU
020	Venn	SOLHAUGEN	1995		

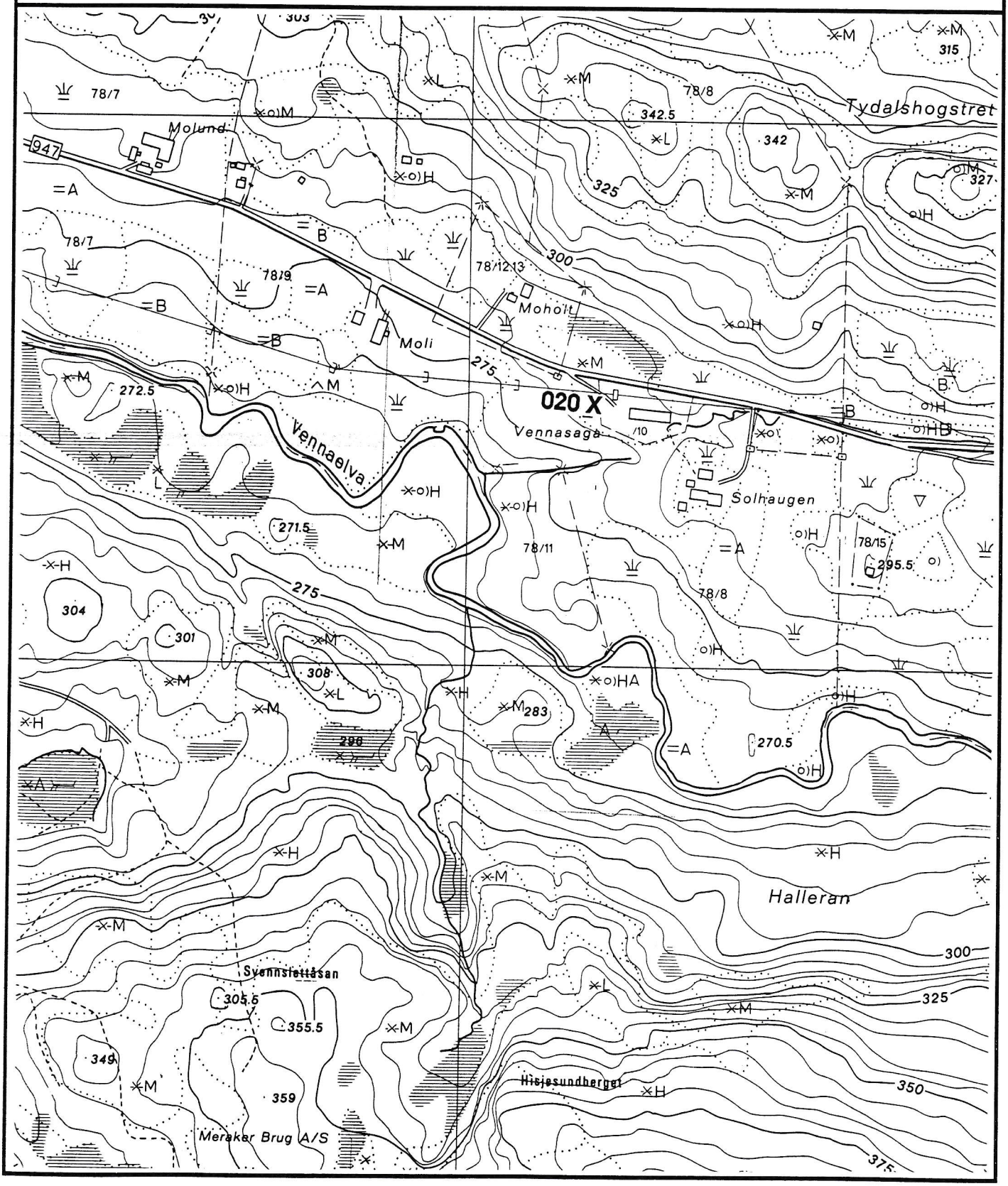

MOSTADMARK JERNVERKS VENNER
Postboks 30,
7550 HOMMELVIK

Lokalitet: **SOLHAUGEN** **REG NR 020**

Kartblad:	1621 I	1:50.000	**Fylke:**	Sør-Trøndelag
Kartnavn:	STJØRDAL		**Kommune:**	Malvik
Kartblad:	CP 124-5-1 1979 utg.	1:5.000	**Grunneier:**	Ola O Venn ? Brn 00075/ 10
Kartnavn:	VENN		**Adresse:**	7550 HOMMELVIK
NGU-rapport:			**NGU-reg.**	
UTM-X:	593.200		**UTM-Y:**	7024.375.32

Beliggenhet: Ligger på sørsiden, tett inntil veien, ved Vennasaga. Vest for Solhaugen.

Malm: Fe

Berggrunn: Tuffittisk grønnstein (Wolff 1988)

Drift og undersøkelse: Gammel drift.

Beskr. av anlegget: Gjenfylt synk - ser intet i dag. Ref. Jørgen Wenn, pers. com.

Sikring:

Registrering:

Kartblad	**Ja**	1:5.000
Foto	**Nei**	
Skisse	**Nei**	
Malmprøve	**Nei**	
Borehull målt	**Nei**	
Kulturminner	**Nei**	
Litteratur	**Nei**	

MOSTADMARK JERNVERKS VENNER
Postboks 30,
7550 HOMMELVIK

K22

Reg. nr.	Kartblad M 1:5.000	Lokalitet:	Reg. år	Navn NGU	Reg. nr. NGU
022a	Solemstjørna	SVETJJØNNA	1995	SANDSVE	30303A
022bc	Solemstjørna	SVETJJØNNA	1995	SANDSVE	30303A
ruin1	Solemstjørna	SVETJJØNNA	1995	SANDSVE	30303A
022def	Solemstjørna	SVETJJØNNA	1995	SANDSVE	30303A
022g	Solemstjørna	SVETJJØNNA	1995	SANDSVE	30303A
022h	Solemstjørna	SVETJJØNNA	1996	SANDSVE	30303A
022i	Solemstjørna	SVETJJØNNA	1996	SANDSVE	30303A

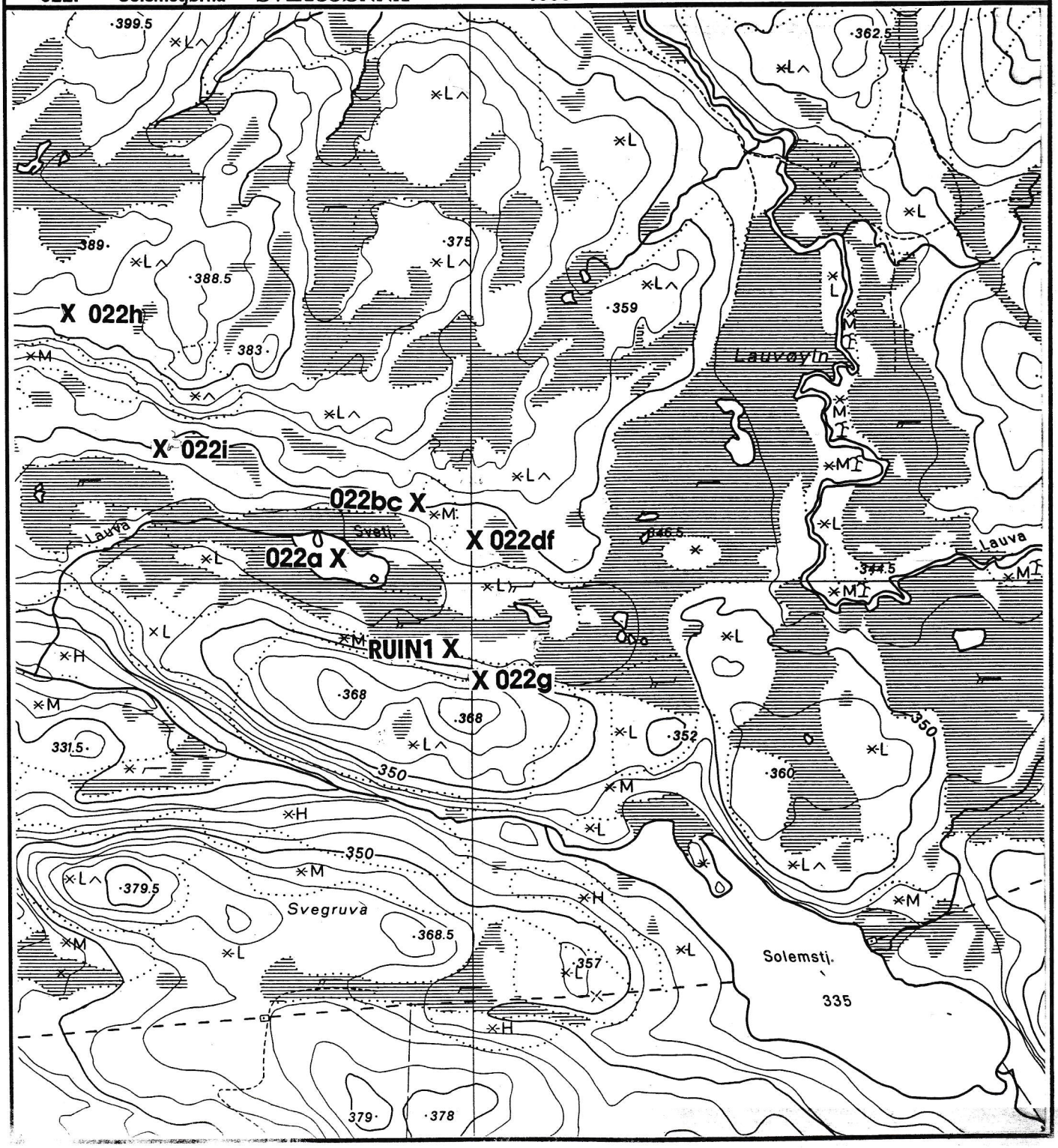

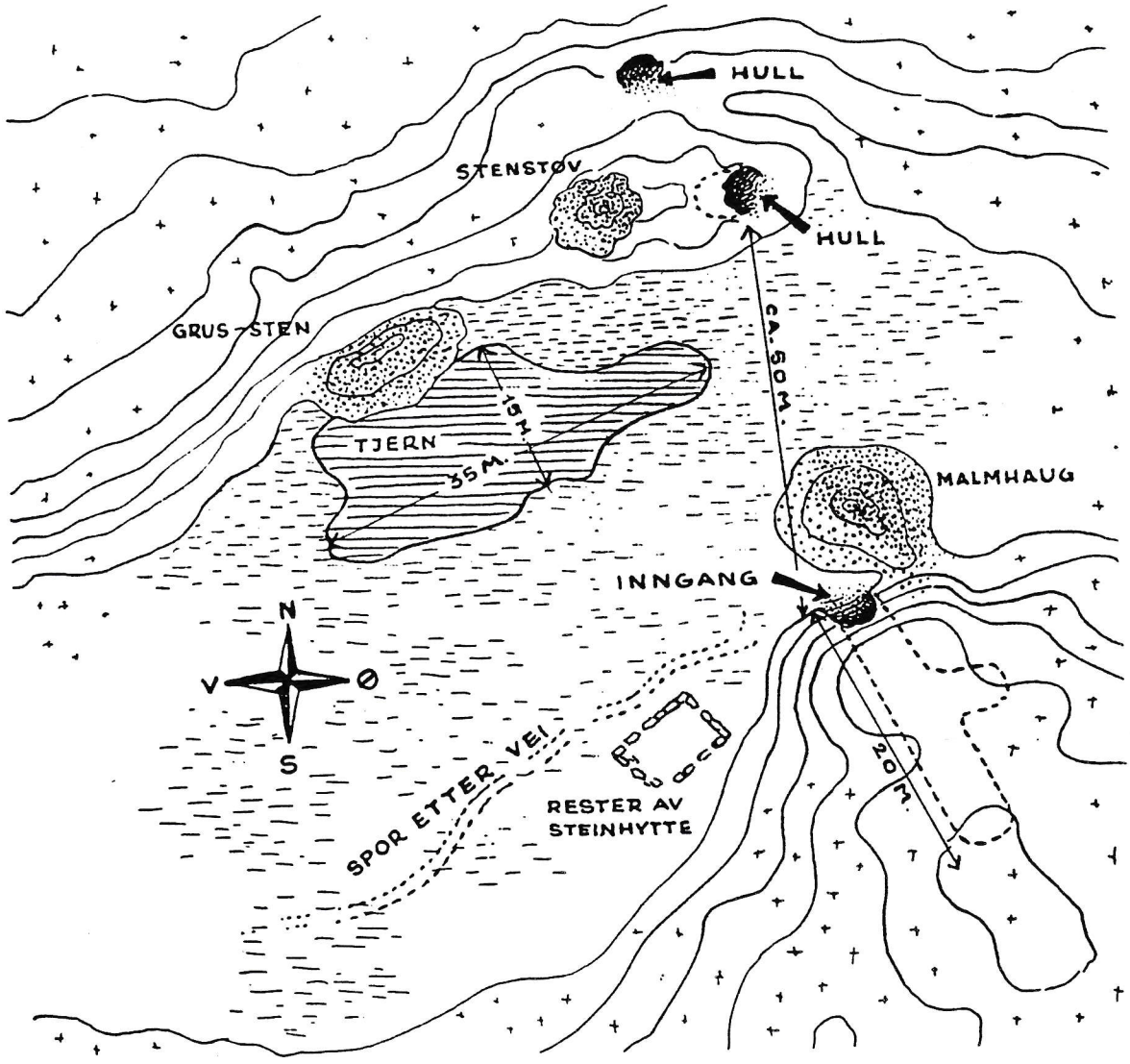

Gruveinnslag ved Solemstjønna.
Tegning av Ivar Pettersen etter skisse av Iver Grindbak.

MOSTADMARK JERNVERKS VENNER
Postboks 30,
7550 HOMMELVIK

Lokalitet: **SVETJØNNA** **REG NR** **022a**

Kartblad:	1621 I	1:50.000	**Fylke:**	Sør-Trøndelag	
Kartnavn:	**STJØRDAL**		**Kommune:**	Malvik	
Kartblad:	CP 124-5-3 1979 utg.	1:5.000	**Grunneier:**	A/S Meraker Brug Postboks 70	
Kartnavn:	**SOLEMSTJØRNA**		**Adresse:**	7530 MERÅKER	
NGU-rapport: **BA 0024** **xx.08.18**			**NGU-reg.** 30303A	SANDSVE 593.650	7021.750.32
UTM-X:	593.530		**UTM-Y:**	7021.665.32	

Beliggenhet: Ligger i selve tjønna.

Malm: Kis, Cu, Fe

Berggrunn: Kvartsittskifer (båndet kvartsitt)
(Wolff 1988)

Drift og undersøkelse: Omtales i lydbåndopptak med Torvald Venn.
Egen utskrift utført av Nils Bakmark 1996
I 1889 ble det tatt ut 3 mutingsbrev på Sandvedmyren av A/S Os - Hommelvigs Kobberverk på Cu, Py og Fe
Betegnelse 1889 nr 123-125.

Beskr. av anlegget: Egen skisse.

Sikring:

Registrering:

Kartblad	**Ja**	1:5.000
Foto	**Ja**	
Skisse	**Ja**	Malvik bygdebok
Malmprøve	**Nei**	
Borehull målt	**Nei**	
Kulturminner	**Ja**	Ruin
Litteratur	**Ja**	Malvik bygdebok

SVETJØNNA Reg. 022_a



Reg 022_a Svetjønna mot vest.jpg

MOSTADMARK JERNVERKS VENNER
Postboks 30,
7550 HOMMELVIK

Lokalitet: **SVETJØNNA** **REG NR 022bc**

Kartblad:	1621 I	1:50.000	**Fylke:**	Sør-Trøndelag
Kartnavn:	**STJØRDAL**		**Kommune:**	Malvik
Kartblad:	CP 124-5-3 1979 utg.	1:5.000	**Grunneier:**	A/S Meraker Brug Postboks 70
Kartnavn:	**SOLEMSTJØRNA**		**Adresse:**	7530 MERÅKER
NGU-rapport: **BA 0024** **xx.08.18**			**NGU-reg.** 30303A	SANDSVE 593.650 7021.750.32
UTM-X:	593.600		**UTM-Y:**	7021.715.32

Beliggenhet: Ligger på nørdøstsiden av Svetjern, men lenger mot vest enn 022def.

Malm: Kis, Cu, Fe

Berggrunn: Kvartsittskifer (båndet kvartsitt)
(Wolff 1988)

Drift og undersøkelse: Omtales i lydbåndopptak med Torvald Venn.
Egen utskrift utført av Nils Bakmark 1996
I 1889 ble det tatt ut 3 mutingsbrev på Sandvedmyren av A/S Os - Hommelvigs Kobberverk på Cu, Py og Fe
Betegnelse 1889 nr 123-125.

Beskr. av anlegget: Egen skisse.
R022b ligger i tett skog, jfr befaring 1996.

Sikring:

Registrering:

Kartblad	**Ja**	1:5.000
Foto	**Ja**	
Skisse	**Ja**	Malvik bygdebok
Malmprøve	**Nei**	
Borehull målt	**Nei**	
Kulturminner	**Ja**	Ruin
Litteratur	**Ja**	Malvik bygdebok

SVETJØNNA Reg. 022_b_c



Reg 022_b Gruve ved Svetjønna Lang renne mot nord.jpg

MOSTADMARK JERNVERKS VENNER
Postboks 30,
7550 HOMMELVIK

Lokalitet: **SVETJØNNA** **REG NR** **ruin1**

Kartblad:	1621 I	1:50.000	**Fylke:**	Sør-Trøndelag	
Kartnavn:	STJØRDAL		**Kommune:**	Malvik	
Kartblad:	CP 124-5-3 1979 utg.	1:5.000	**Grunneier:**	A/S Meraker Brug Postboks 70	
Kartnavn:	SOLEMSTJØRNA		**Adresse:**	7530 MERÅKER	
NGU-rapport: BA 0024 xx.08.18			**NGU-reg.** 30303A	SANDSVE 593.650	7021.750.32
UTM-X:	593.630		**UTM-Y:**	7021.590.32	

Beliggenhet: Ligger på sørøstsiden av Svetjern.

Malm:

Berggrunn: Kvartsittskifer (båndet kvartsitt)
(Wolff 1988)

Drift og undersøkelse: Omtales i lydbåndopptak med Torvald Venn.
Egen utskrift utført av Nils Bakmark 1996

Beskr. av anlegget: Hytteruin

Sikring:

Registrering:

Kartblad	**Ja**	1:5.000
Foto	**Nei**	
Skisse	**Ja**	Malvik bygdebok
Malmprøve	**Nei**	
Borehull målt	**Nei**	
Kulturminner	**Ja**	Ruin
Litteratur	**Ja**	Malvik bygdebok

MOSTADMARK JERNVERKS VENNER
Postboks 30,
7550 HOMMELVIK

Lokalitet: **SVETJØNNA** **REG NR** **022def**

Kartblad:	1621 I	1:50.000	**Fylke:**	Sør-Trøndelag
Kartnavn:	**STJØRDAL**		**Kommune:**	Malvik
Kartblad:	CP 124-5-3 1979 utg.	1:5.000	**Grunneier:**	A/S Meraker Brug Postboks 70
Kartnavn:	**SOLEMSTJØRNA**		**Adresse:**	7530 MERÅKER
NGU-rapport: **BA 0024** **xx.08.18**			**NGU-reg.** 30303A	SANDSVE 593.650 7021.750.32
UTM-X:	593.645		**UTM-Y:**	7021.680.32

Beliggenhet: Ligger på nørdøstsiden av Svetjern.

Malm: Kis, Cu, Fe

Berggrunn: Kvartsittskifer (båndet kvartsitt)
(Wolff 1988)

Drift og undersøkelse: Omtales i lydbåndopptak med Torvald Venn.
Egen utskrift utført av Nils Bakmark 1996
I 1889 ble det tatt ut 3 mutingsbrev på Sandvedmyren av A/S Os - Hommelvigs Kobberverk på Cu, Py og Fe
Betegnelse 1889 nr 123-125.

Beskr. av anlegget: Egen skisse.

Sikring:

Registrering:

Kartblad	**Ja**	1:5.000
Foto	**Ja**	
Skisse	**Ja**	Malvik bygdebok
Malmprøve	**Nei**	
Borehull målt	**Nei**	
Kulturminner	**Ja**	Ruin
Litteratur	**Ja**	Malvik bygdebok

SVETJØNNA Reg. 022_d_e_f



Reg 022_d Gruve ved Svetjønna nærmest 022_c mot nord.jpg



Reg 022_e Gruve ved Svetjønna mot nord.jpg



Reg 022_f Gruve ved Svetjønna nærmest 022_g mot nord.jpg



Reg 022_f Gruve ved Svetjønna gråbergtipp bak gruva mot nord_1.jpg



Reg 022_f Gruve ved Svetjønna gråbergtipp bak gruva mot nord_2.jpg

MOSTADMARK JERNVERKS VENNER
Postboks 30,
7550 HOMMELVIK

Lokalitet: **SVETJØNNA** **REG NR** **022g**

Kartblad:	1621 I	1:50.000	**Fylke:**	Sør-Trøndelag	
Kartnavn:	**STJØRDAL**		**Kommune:**	Malvik	
Kartblad:	CP 124-5-3 1979 utg.	1:5.000	**Grunneier:**	A/S Meraker Brug Postboks 70	
Kartnavn:	**SOLEMSTJØRNA**		**Adresse:**	7530 MERÅKER	
NGU-rapport: **BA 0024** **xx.08.18**			**NGU-reg.** 30303A	SANDSVE 593.650	7021.750.32
UTM-X:	593.650		**UTM-Y:**	7021.570.32	

Beliggenhet: Ligger på nordøstsiden av Svetjern, øst for hytteruin.

Malm: Kis, Cu, Fe

Berggrunn: Kvartsittskifer (båndet kvartsitt)
(Wolff 1988)

Drift og undersøkelse: Omtales i lydbåndopptak med Torvald Venn.
Egen utskrift utført av Nils Bakmark 1996
I 1889 ble det tatt ut 3 mutingsbrev på Sandvedmyren av A/S Os - Hommelvigs Kobberverk på Cu, Py og Fe
Betegnelse 1889 nr 123-125.

Beskr. av anlegget: Ca 20 meter stoll, hovedgruva i området.

Sikring:

Registrering:

Kartblad	**Ja**	1:5.000
Foto	**Ja**	
Skisse	**Ja**	Malvik bygdebok
Malmprøve	**Nei**	
Borehull målt	**Nei**	
Kulturminner	**Ja**	Ruin
Litteratur	**Ja**	Malvik bygdebok

SVETJØNNA Reg. 022_g



Reg 022_g Gruve ved Svetjønna gruveinngang mot sør.jpg



Reg 022_g Gruve ved Svetjønna borhull i stollvegg.jpg



Reg 022_g Gruve ved Svetjønna Bård Nonstad inne i gruvegangen.jpg

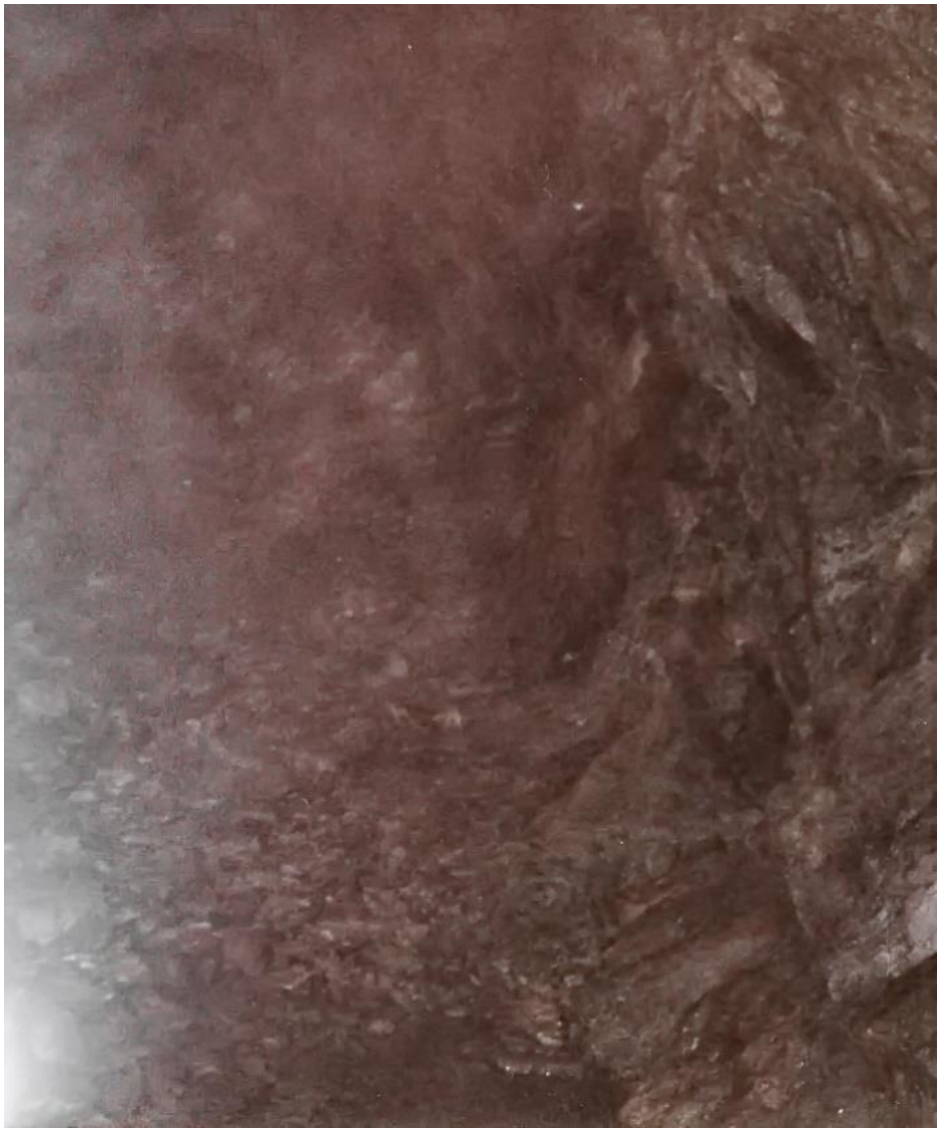

Reg 022_g Gruve ved Svetjønna inne i gruvegangen.jpg



Reg 022_g Gruve ved Svetjønna malmlager utenfor inngang.jpg



Reg 022_g Gruve ved Svetjønna utenfor inngang mot nord.jpg



Reg 022_g Gruve ved Svetjønna Vertikal sjakt mot øst 3m inne i gruvegangen.jpg

MOSTADMARK JERNVERKS VENNER
Postboks 30,
7550 HOMMELVIK

Lokalitet: **SVETJØNNA** **REG NR 022h**

Kartblad:	1621 I	1:50.000	**Fylke:**	Sør-Trøndelag	
Kartnavn:	**STJØRDAL**		**Kommune:**	Malvik	
Kartblad:	CP 124-5-3 1979 utg.	1:5.000	**Grunneier:**	A/S Meraker Brug Postboks 70	
Kartnavn:	**SOLEMSTJØRNA**		**Adresse:**	7530 MERÅKER	
NGU-rapport: **BA 0024** **xx.08.18**			**NGU-reg.** 30303A	SANDSVE 593.650	7021.750.32
UTM-X:	59x.xxx		**UTM-Y:**	70aa.bbb.32	

Beliggenhet: Ligger i ca 290 m avstand og i nordøstlig retning fra utløpet av Svetjern på kote 375 m.

Malm: Kis, Cu, Fe

Berggrunn: Kvartsittskifer (båndet kvartsitt)
(Wolff 1988)

Drift og undersøkelse: Omtales i lydbåndopptak med Torvald Venn.
Egen utskrift utført av Nils Bakmark 1996
I 1889 ble det tatt ut 3 mutingsbrev på Sandvedmyren av A/S Os - Hommelvigs Kobberverk på Cu, Py og Fe
Betegnelse 1889 nr 123-125.

Beskr. av anlegget: Lite skjerp

Sikring:

Registrering:

Kartblad	**Ja**	1:5.000
Foto	**Ja**	
Skisse	**Ja**	Malvik bygdebok
Malmprøve	**Nei**	
Borehull målt	**Nei**	
Kulturminner	**Nei**	Ruin
Litteratur	**Ja**	Malvik bygdebok

SVETJØNNA Reg. 022_h



Reg 022_g Gruve ved Svetjønna gruveinngang mot sør.jpg

MOSTADMARK JERNVERKS VENNER
Postboks 30,
7550 HOMMELVIK

Lokalitet: **SVETJØNNA** **REG NR** **022i**

Kartblad:	1621 I	1:50.000	**Fylke:**	Sør-Trøndelag	
Kartnavn:	**STJØRDAL**		**Kommune:**	Malvik	
Kartblad:	CP 124-5-3 1979 utg.	1:5.000	**Grunneier:**	A/S Meraker Brug Postboks 70	
Kartnavn:	**SOLEMSTJØRNA**		**Adresse:**	7530 MERÅKER	
NGU-rapport: **BA 0024** **xx.08.18**			**NGU-reg.** 30303A	SANDSVE 593.650	7021.750.32
UTM-X:	593.xxx		**UTM-Y:**	70aa.bbb.32	

Beliggenhet: Ligger i ca 140 m avstand og i nordøstlig retning fra utløpet av Svetjern på kote 350 m.

Malm: Kis, Cu, Fe

Berggrunn: Kvartsittskifer (båndet kvartsitt)
(Wolff 1988)

Drift og undersøkelse: Omtales i lydbåndopptak med Torvald Venn.
Egen utskrift utført av Nils Bakmark 1996
I 1889 ble det tatt ut 3 mutingsbrev på Sandvedmyren av A/S Os - Hommelvigs Kobberverk på Cu, Py og Fe
Betegnelse 1889 nr 123-125.

Beskr. av anlegget: Lite skjerp

Sikring:

Registrering:

Kartblad	**Ja**	1:5.000
Foto	**Ja**	
Skisse	**Ja**	Malvik bygdebok
Malmprøve	**Nei**	
Borehull målt	**Nei**	
Kulturminner	**Ja**	Ruin
Litteratur	**Ja**	Malvik bygdebok

SVETJØNNA Reg. 022_i



Reg 022_i Skjerp ved Svetjønna.jpg

MOSTADMARK JERNVERKS VENNER
Postboks 30,
7550 HOMMELVIK

K23

Reg. nr.	Kartblad M 1:5.000	Lokalitet:	Reg. år	Navn NGU	Reg. nr. NGU
023ab	Venn	NONSHAUGEN	1995	NONSHAUGEN	30301A
023c	Venn	NONSHAUGEN	1995	NONSHAUGEN	30301A

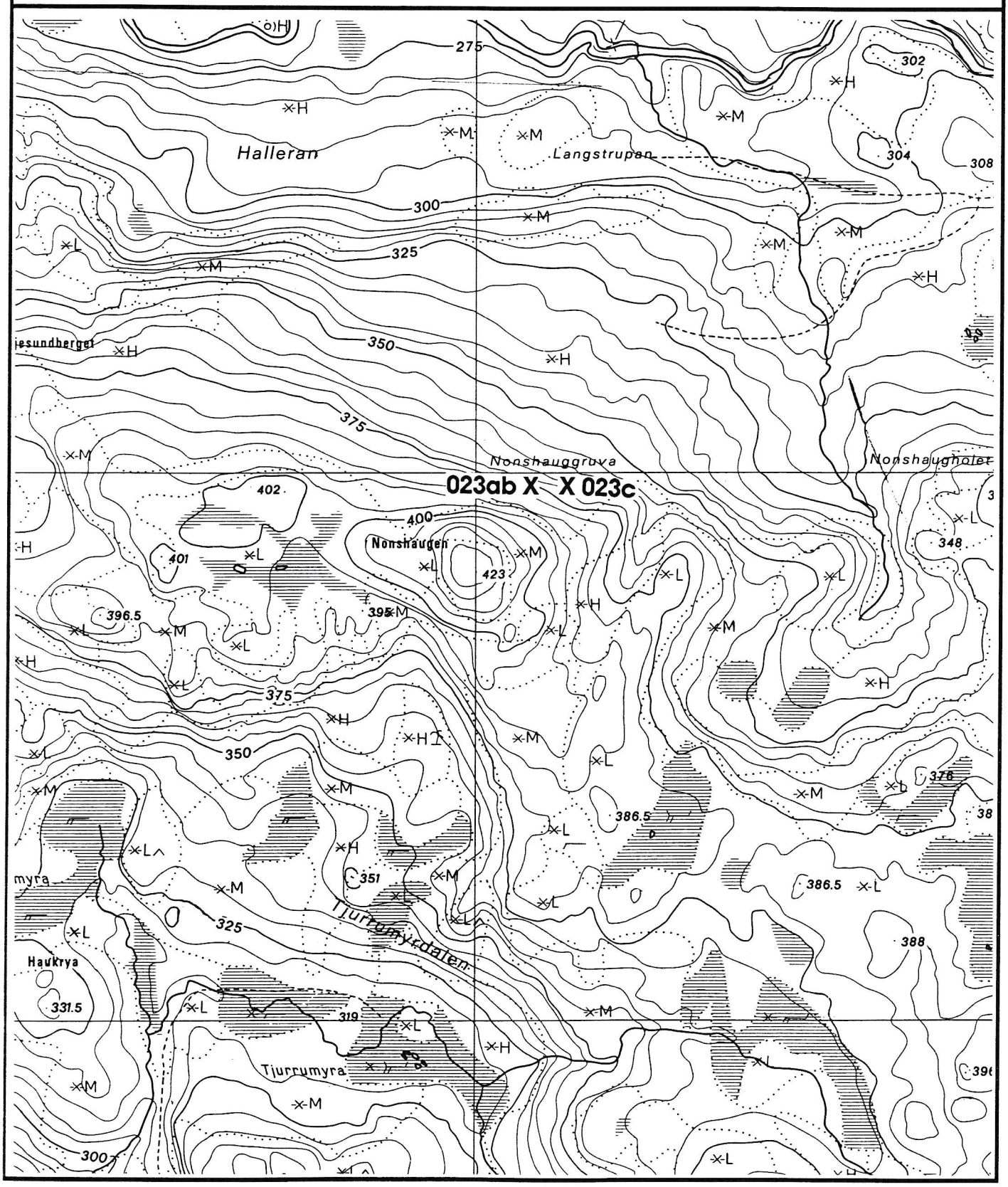

MOSTADMARK JERNVERKS VENNER
POSTBOKS 30,
7550 HOMMELVIK

Lokalitet: NONSHAUGEN **REG NR** 023ab

Kartblad:	1621 I	1:50.000	**Fylke:**	Sør-Trøndelag
Kartnavn:	STJØRDAL		**Kommune:**	Malvik
Kartblad:	CP 124-5-1 1979 utg.	1:5.000	**Grunneier:**	A/S Meraker Brug Postboks 70
Kartnavn:	VENN		**Adresse:**	7530 MERÅKER
NGU-rapport:			**NGU-reg.**	NONSHAUGEN 30301A 593.600 7023.800.32
UTM-X:	593.650		**UTM-Y:**	7023.635.32

Beliggenhet: Ligger på nordøstsiden av Nonshaugen på kote 375 m.
To stoller.

Malm: Fe

Berggrunn: Ligger på grensen mellom tuffittisk grønnstein og grønnstein, grønnskifer med overgang til amfibolitt (Wolff 1988).

Drift og undersøkelse: Gammel drift. - sannsynligvis 1700-tallet
Ikke nevnt i 1686-rapporten

Beskr. av anlegget: To gruver med ca 3 m avstand. Gruve a er 14 m lang, 3,5 m bred. 1,5 m under vann og 4 m over vann. Gruve b er 6 m lang, 3,5 m bred. 3 m over vann og 4 m under vann. Det ligger flere store steinblokker i nærheten av gruvene som inneholder Fe.

Sikring: Det er flere skrenter og stup i nærheten som er like farlige som gruvene. Stier mennesker og dyr bruker går eventuelt i nedre kant av gruvene.

Registrering:

Kartblad	Ja	1:5.000
Foto	Ja	
Skisse	Ja	
Malmprøve	Nei	
Borehull mål	Ja	a: 7 stk, b: 2 stk med d= 23 mm
Kulturminner	Ja	
Litteratur	Ja	Vist på kartskisse i Malvik BB I

Merknad:

R 023ab Johannes Jakobsen Lassesen f. på Røros 27.9.1767 -d 1836 ble gravlagt ved Malvik krk. Han kom til Mostadmarken verk som stiger ved Nonshaugen gruver. 'Han kom til Nilsdalen 10. april 1808.
(Kilde: Stjørdal BB, Lånke H. bd III, s 512 og Malvik BB, bd III, s354).

Det er litt uklarhet rundt navnet på stigeren fordi flere navneformer er brukt i ulike bygdebøker. [Nils B. sjekker opp dette.]

Ca 50 m nedenfor gruve b-c ligger det muligens rester etter en mur. Det kan være grunnmuren til ei hytte.

c

ca 4 x 4 m
ca 1,5 m under vann
ca 4 m over vann
Merker etter bor

a

ca 2 m x 10 m
ca 2m under vann
ca 5 m over vann
Gjengrodd-bormerker



b
ca 4-5 m lang
ca 1½ m bred
Gjengrodd med grønn mose



vest

NGU
Norges geologiske undersøkelse
Geological Survey of Norway

MALMDATABASEN.

Forekomst 1663 - 004

(Sist oppdatert 16.feb.2005)

English version

Forekomstområde : Nonshaugen

(Objekt Id : 1663,004,00,00)

Lokalisering

Fylke :	Sør-Trøndelag (16)		**Kommune :**	Malvik (1663)
Kart 1:50000:	Stjørdal (1621-1)		**Kart 1:250000:**	Trondheim
Markeringspunkt:	**Lengdegrad:**	10.8684630	**Breddegrad:**	63.3279490
	EU89-UTM Zone 32		(Koordinatene ER bekreftet)	
	X-koord:	593569 m.	**Y-koord:**	7023492 m.

Materialtype

Hovedtype:	Jernmetaller (Fe, Mn, Ti)	**Subtype:**	Jern
		Element(er):	Fe

Vurdering

Økonomisk: Ikke vurdert , (Stadfestet 16.feb.2005 av Agnes Raaness)

Produksjon

Aktivitet:	Gruvedrift	**Reserver:**	
Prod. metode:	Dag- og underjordsdrift	**Produksjon:**	
Prod. status:		**Tippvolum:**	150 m3

Mineralisering

Ærа:	Paleozoikum	**Periode:**	Ordovicium
Datering:		**Metode:**	
Genese:	Vulkeks	**Form:**	Lag
Hovedtextur:	Båndet	**Min. fordeling:**	Semi-massiv
Kornstørrelse:	Middelskornet (1-3 mm)	**Hovedomvandling:**	Epidotisering
Strøk/Fall:	47 / 46	**Retning:**	
		Feltstupning:	

Stratigrafisk klassifikasjon av vertsbergart

Ærа:	Paleozoikum	**Periode:**	Ordovicium
Provins:	Kaledonidene		
Geotek.enhet:	Trondheimsdekkekomplekset		
Tektonisk complex:	Størendekket		
Intrusivt komplex:			
Gruppe:	Størengruppen	**Formasjon:**	Ilfjellformasjonen

Mineralogi

Relasjon	Mineral	Mengde
Gangmineral	Kvarts	Hovedmineral (>10%)
Gangmineral	Epidot	Underordnet mineral (1-10%)
Malmmineral	Magnetitt	Hovedmineral (>10%)
Malmmineral	Hematitt	Hovedmineral (>10%)

Litologi:

Relasjon	Bergart	Opprinnelse
Vertsbergart	Jaspis	Ekstrusiv

Sidebergart	Grønnstein	Metamorf fase :Grønnskifer Ekstrusiv Opprinnelig bergart :Tuff Metamorf fase :Grønnskifer

Strukturer

Lokalisering:	Type:	Orientring(360¤):	Relasjon til min.:
Vertsbergart	Primær lagning	Strøk/Fall :47 / 46	Syn-mineralisering ;...Effekt :Kontrollerer

Opplysning(er) i fritekstformat

Fri tekst

Forekomsten omfatter 3 vannfylte synker over en avstand av (drøyt) 100 m langsetter malmsonen. Svært overgrodde tipper ligger umiddelbart utenfor (nedenfor) synkene (vannfylte), og det er vanskelig å vurdere hva som er tippmateriale og hva som er ur pga. vegetasjonen. Forekomsten ligger i tett skog i den bratte NØ-hellingen av selve Nonshaugen, og det er vanskelig å orientere seg helt nøyaktig. Malmsonen, som synes å være ca. 1 m bred, er blottet flere steder i kanten av synkene. Malmen er klartmarkert fra den omliggende grønnsteinen, men i malmen sees en overgang fra grønnstein med mt-min. til chertaktige varianter med mt og sentralt jaspis med mer hematitt. Mt opptrer nokså uregelmessig, fra grovkrystalline klumper (<5 mm enkeltkrystaller) til mer finkornige partier, mens hematitt opptrer i bånd og striper og på spalteplan i jaspisen. Mt-xls også i hematittbånd. Overgangen grønnstein-chert/jaspis er ujevn lateralt. Strukturmålingene synes ikke å ha vært særlig påvirket av magnetisme, men avviker likevel fra den generelle strøkretningen i området.

Feltprøver

Prøvenr.	Prøvetype	Diverse
ST0271.01	Fastfjell	Prøvetaker :Størseth, L.R./...Lager :Løkken Kommentar :Sidebergart. Lys grønnstein, frisk, uten mineralisering.
ST0271.02	Fastfjell	Prøvetaker :Størseth, L.R./...Lager :Løkken Kommentar :Hm-mt-bånd i hard jaspis.
ST0271.03	Fastfjell	Prøvetaker :Størseth, L.R./...Lager :Løkken Kommentar :Grovkrystallin mt-min. i jaspis, noe epidot opptrer uregelmessig. Kloritt er underordnet.
ST0271.04	Fastfjell	Prøvetaker :Størseth, L.R./...Lager :Løkken Kommentar :Sprø, semimassiv hm-mt-malm. Representativ for de beste delene av malmen.

Faktaarket ble generert 14.01.2014

Spørsmål eller kommentarer vedrørende faktaarket kan mailes til:
Jan.Sandstad@ngu.no
eller til
Agnes.Raaness@ngu.no

Copyright © 2014 Norges geologiske undersøkelse

NONSHAUGEN Reg. 023ab



Reg 023_a Gruve i Nonshaugen mot sør.jpg



Reg 023_b Gruve i Nonshaugen mot nord.jpg

MOSTADMARK JERNVERKS VENNER
Postboks 30,
7550 HOMMELVIK

Lokalitet: **NONSHAUGEN** **REG NR** **023c**

Kartblad:	1621 I	1:50.000	**Fylke:**	Sør-Trøndelag
Kartnavn:	STJØRDAL		**Kommune:**	Malvik
Kartblad:	CP 124-5-1 1979 utg.	1:5.000	**Grunneier:**	A/S Meraker Brug Postboks 70
Kartnavn:	VENN		**Adresse:**	7530 MERÅKER
NGU-rapport:			**NGU-reg.**	NONSHAUGEN
			30301A	593.600 7023.800.32
UTM-X:	593.680		**UTM-Y:**	7023.630.32

Beliggenhet: Ligger på nordøstsiden av Nonshaugen på kote 370 m, østenfor 023ab.

Malm: Fe

Berggrunn: Ligger på grensen mellom tuffittisk grønnstein og grønnstein, grønnskifer med overgang til amfibolitt (Wolff 1988).

Drift og undersøkelse: Gammel drift.

Beskr. av anlegget: Gruva er ca 6 m lang, 4 m bred. 3 m over vann og 0,5 m under vann. Gruva ligger ca 5 m fra gruve b.

Sikring: Bør sikres ovenfra.

Registrering:

Kartblad	**Ja**	1:5.000
Foto	**Ja**	
Skisse	**Ja**	
Malmprøve	**Nei**	
Borehull målt	**Ja**	23 mm borhull
Kulturminner	**Ja**	
Litteratur	**Ja**	Vist på kartskisse i Malvik BB I

NONSHAUGEN Reg. 023_c



Reg 023_a Gruve i Nonshaugen mot nord.jpg



Reg 023_a Gruve i Nonshaugen mot sør.jpg

MOSTADMARK JERNVERKS VENNER **K23a**
Postboks 30,
7550 HOMMELVIK

Reg. nr.	Kartblad M 1:5.000	Lokalitet:	Reg. år	Navn NGU	Reg. nr. NGU
023d	Solemstjønna	DALVOLLEN	1997		

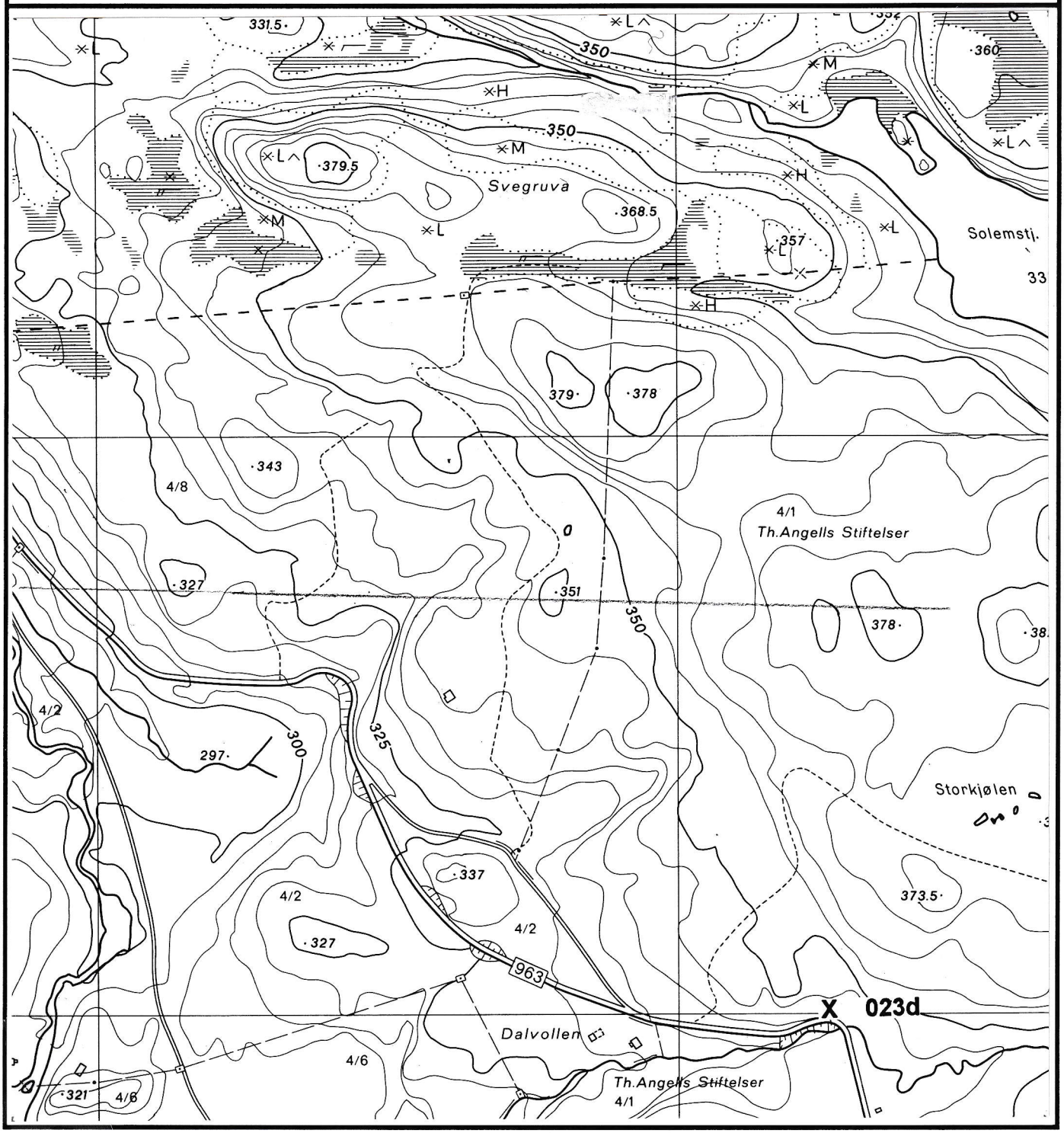

MOSTADMARK JERNVERKS VENNER
POSTBOKS 30,
7550 HOMMELVIK

Lokalitet: **DALVOLLEN** **REG NR** **023d**
90

Kartblad:	1621 I	1:50.000	**Fylke:**	Sør-Trøndelag
Kartnavn:	STJØRDAL		**Kommune:**	Selbu
Kartblad:	CP 124-5-3 1979 utg.	1:5.000	**Grunneier:**	Th. Angells Stiftelser
Kartnavn:	SOLEMSTJØRNA		**Adresse:**	Bispegt. 4, 7001 TRONDHEIM
NGU-rapport:			**NGU-reg.**	
UTM-X:	593.800		**UTM-Y:**	7020.445.32

Beliggenhet: Ligger ca 175 m ovenfor husene på Dalvollen på østre side av veien til Selbu. Et annet skjerp skal ligge lenger opp i lia, ca 50-60m fra Selbuveien.

Malm: Kis

Berggrunn: Grønnstein, grønnskifer med overgang til amfibolitt. (Wolff 1988)

Drift og undersøkelse: Kisanvisninger og mutinger fra det 19-hundreåret. Se mutingsprotokoll for Selbu- og Tydal.

Beskr. av anlegget: Se foto

Sikring: Ikke nødvendig!

Registrering:

Kartblad	**Ja**	1:5.000
Foto	**Ja**	stk. mrk. "D"
Skisse	**Nei**	
Malmprøve	**Ja**	2 stk.
Borehull må	**Nei**	
Kulturminne	**Nei**	
Litteratur	**Nei**	

Merknad:
R 023d

Historie:

Skisse:

Malmprøver.

A. 1 prøve med svovelkisterninger

B. Svovelkis i en matriks med et langprimatisk mineral, rutil?

DALAVOLLEN Reg. 023 d



Reg 023_d Dalvollen.jpg

MOSTADMARK JERNVERKS VENNER
Postboks 30,
7550 HOMMELVIK

K24

Reg. nr.	Kartblad M 1:5.000	Lokalitet:	Reg. år	Navn NGU	Reg. nr. NGU
024	Steinåsen	FLENSBERG		NEVERÅSEN	30310A

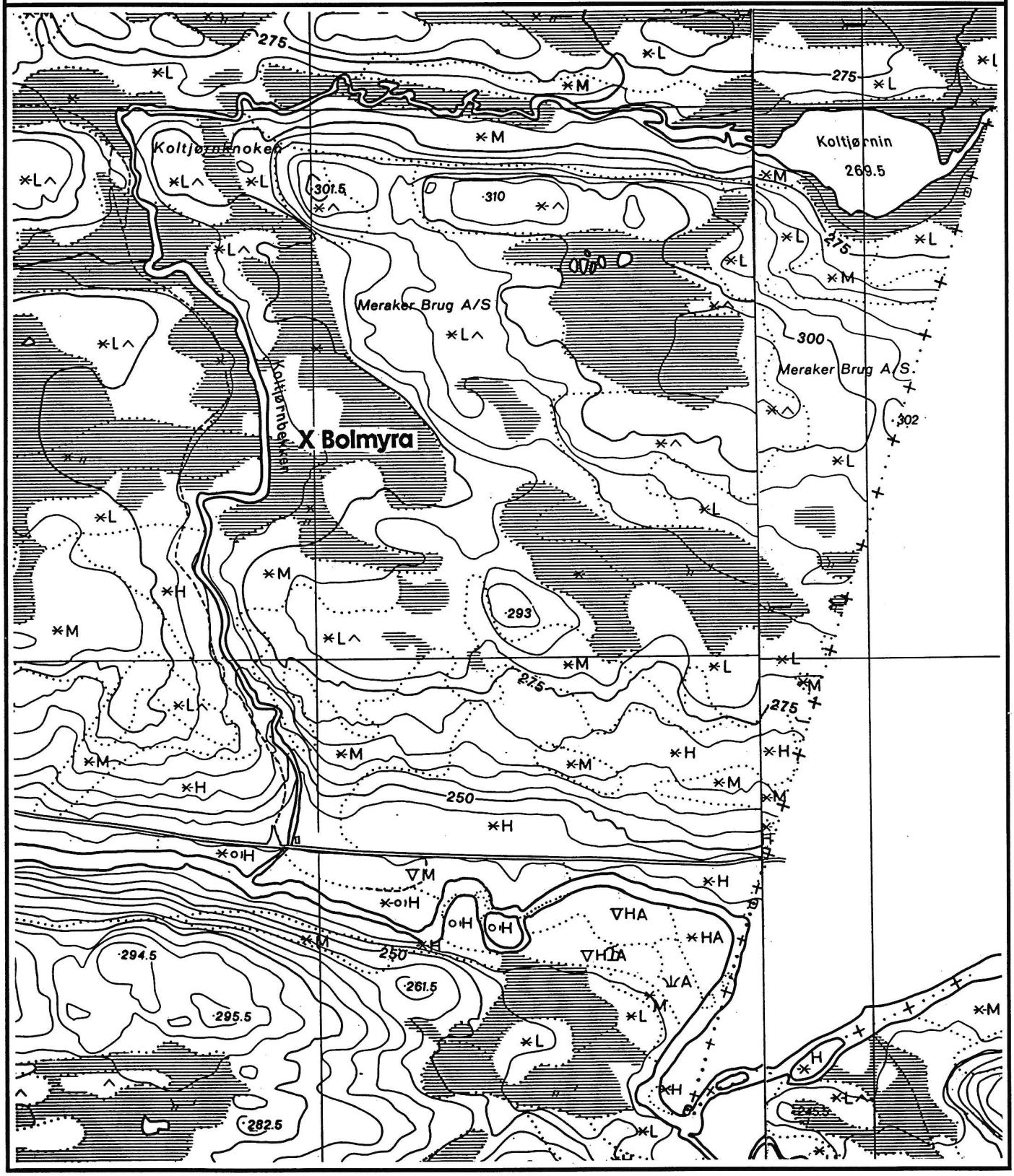

MOSTADMARK JERNVERKS VENNER
POSTBOKS 30,
7550 HOMMELVIK

Lokalitet: **FLENSBERG** **REG NR 024**

Kartblad:	1621 I	1:50.000	**Fylke:**	Nord -Trøndelag
Kartnavn:	STJØRDAL		**Kommune:**	Stjørdal
Kartblad:	CP 125 1972 utg.	1:10.000	**Grunneier:**	Leksdal statsallmenning
Kartnavn:	STEINÅSEN		**Adresse:**	
NGU-rapport:	BA 1717 G.F.Sakshaug		**NGU-reg.**	NEVERÅSEN 30310A 592.750 7027.250.32
UTM-X:	593.xxx		**UTM-Y:**	027.xxx.32

Beliggenhet: Antatt beliggenhet mellom Nævra og Kulltjønn. I rapport BA 1717 oppgis det at gruva ligger sør-øst for Kultjernene og nord for Næverelven. Ikke påvist av MMJ etter flere befaringer i 1995. Se også Wolff 1988.

Malm: Fe

Berggrunn: Grågrønn metagråvakke-sandstein med tynne lag av leirskifer (Wolff 1988).

Drift og undersøkelse: Gammel drift

Beskr. av anlegget:

Sikring:

Registrering:

Kartblad	**Nei**	1:10.000
Foto	**Nei**	
Skisse	**Nei**	
Malmprøve	**Nei**	
Borehull målt	**Nei**	
Kulturminner	**Nei**	
Litteratur	**Nei**	

Merknad:

R 024 I 1995 ble det tatt kontakt med Sakshaug, beboer ved Brundalen Sykehjem. Han kunne ikke erindre noe fra sitt arbeid i Mostadmarka. [G Rø pers. com.]

Det har ikke lykkes foreningen å komme i komtakt med noen av de karene som var med under stikkingen som er nevt i rapporten.

MOSTADMARK JERNVERKS VENNER
Postboks 30,
7550 HOMMELVIK

K25

Reg. nr.	Kartblad M 1:5.000	Lokalitet:	Reg. år	Navn NGU	Reg. nr. NGU
025	Jøssåsen	LÅNKKJØLEN	1995		
029	Jøssåsen	HØGBERGET	1995	HØGBERGA	30311A

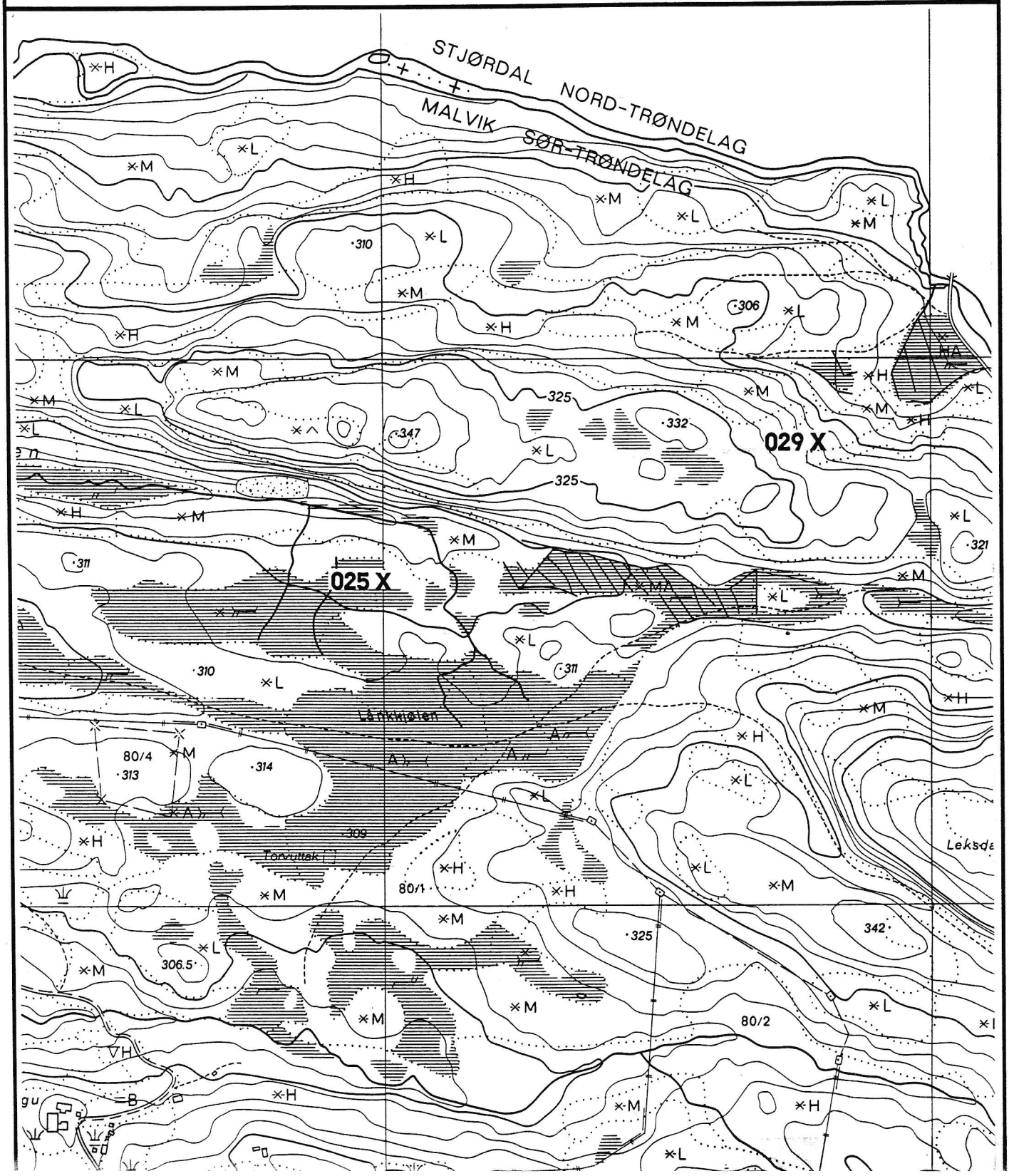

MOSTADMARK JERNVERKS VENNER
Postboks 30,
7550 HOMMELVIK

Lokalitet: **LÅNKKJØLEN** **REG NR 025**

Kartblad:	1621 I	1:50.000	**Fylke:**	Sør-Trøndelag
Kartnavn:	STJØRDAL		**Kommune:**	Malvik
Kartblad:	CP 125-5-3 1979 utg.	1:5.000	**Grunneier:**	Leksdal statsallmenning
Kartnavn:	JØSSÅSEN		**Adresse:**	
NGU-rapport:			**NGU-reg.**	
UTM-X:	594.050		**UTM-Y:**	7026.410.32

Beliggenhet: Ligger rett nord for Lånkkjølen, men sør for Rogndalsbekken.

Malm: Fe

Berggrunn: Grønnstein, grønnskifer med overgang til amfibolitt. (Wolff 1988).

Drift og undersøkelse: Gammel drift

Beskr. av anlegget: Skjerp-vannfylt og gjengrodd

Sikring: Nei!

Registrering:

Kartblad	**Ja**	1:5.000
Foto	**Nei**	
Skisse	**Nei**	
Malmprøve	**Nei**	
Borehull målt	**Nei**	
Kulturminner	**Nei**	
Litteratur	**Nei**	

MOSTADMARK JERNVERKS VENNER
Postboks 30,
7550 HOMMELVIK

Lokalitet: **HØGBERGET** **REG NR 029**

Kartblad:	1621 I	1:50.000	**Fylke:**	Sør-Trøndelag
Kartnavn:	STJØRDAL		**Kommune:**	Malvik
Kartblad:	CP 125-5-3 1979 utg.	1:5.000	**Grunneier:**	Leksdal statsallmenning
Kartnavn:	JØSSÅSEN		**Adresse:**	
NGU-rapport:			**NGU-reg.**	HØGBERGA
			30311A	594.550 7026.850.32
UTM-X:	594.450		**UTM-Y:**	7026.540.32

Beliggenhet: Ligger sørvest for brua over Nævra, på sørvestside av myr

Malm: Fe

Berggrunn: Grønnstein, grønnskifer med overgang til breksje. Breksjen inneholder jaspis. (Wolff 1988).

Drift og undersøkelse: Gammel drift som tyder på fyrsetting

Beskr. av anlegget: Lang og smal trappetrinnsformet dagstoll med en vakker rød jaspisvegg.

Sikring: Bør sikres på oversiden.

Registrering:

Kartblad	**Ja**	1:5.000
Foto	**Nei**	
Skisse	**Nei**	
Malmprøve	**Nei**	
Borehull målt	**Nei**	
Kulturminner	**Ja**	Verneverdig
Litteratur	**Nei**	

NGU
Norges geologiske undersøkelse
Geological Survey of Norway

MALMDATABASEN.

Forekomst 1714 - 005

(Sist oppdatert 16.feb.2005)

English version

Forekomstområde : Høgberga

(Objekt Id : 1714,005,00,00)

Lokalisering

Fylke :	Nord-Trøndelag (17)		**Kommune :**	Stjørdal (1714)
Kart 1:50000:	Stjørdal (1621-1)		**Kart 1:250000:**	Trondheim
Markeringspunkt:	**Lengdegrad:**	10.8843330	**Breddegrad:**	63.3537760
	EU89-UTM Zone 32		(Koordinatene ER bekreftet)	
	X-koord:	594279 m.	**Y-koord:**	7026392 m.

Materialtype

Hovedtype:	Jernmetaller (Fe, Mn, Ti)	**Subtype:**	Jern
		Element(er):	Fe

Vurdering

Økonomisk: Lite viktig , (Stadfestet 16.feb.2005 av Agnes Raaness)

Operasjoner

Fra - Til	Aktivitet	Kommentar
1996 - 1996	Prøvetaking	Selskap/Institusjon:NGU

Produksjon

Aktivitet:	Røsking	**Reserver:**	
Prod. metode:		**Produksjon:**	
Prod. status:		**Tippvolum:**	2 m3

Mineralisering

Æra:	Paleozoikum	**Periode:**	
Datering:		**Metode:**	
Genese:	Vulkeks	**Form:**	Lag
Hovedtextur:	Båndet	**Min. fordeling:**	Semi-massiv
Kornstørrelse:	Finkornet (<1 mm)	**Hovedomvandling:**	
Strøk/Fall:		**Retning:**	
		Feltstupning:	

Stratigrafisk klassifikasjon av vertsbergart

Æra:	Paleozoikum	**Periode:**	
Provins:	Kaledonidene		
Geotek.enhet:	Trondheimsdekkekomplekset		
Tektonisk complex:	Støren Nappe		
Intrusivt komplex:			
Gruppe:	Støren	**Formasjon:**	

Mineralogi

Relasjon	Mineral	Mengde
Gangmineral	Kvarts	Hovedmineral (>10%)
Gangmineral	Amfibol	Underordnet mineral (1-10%)
Malmmineral	Magnetitt	Hovedmineral (>10%)
Malmmineral	Hematitt	Underordnet mineral (1-10%)

Litologi:

Relasjon	Bergart	Opprinnelse
Vertsbergart	Jasper	Sedimentær Opprinnelig bergart :Eksalitt Metamorf fase :Grønnskifer
Sidebergart	Greenschist	Ekstrusiv Opprinnelig bergart :Tuff Metamorf fase :Grønnskifer

Opplysning(er) i fritekstformat

Fri tekst

Forekomsten Høgberga ligger 200 m SV for ei bru over Nævra. Skjerpet er en 15 m lang vannfylt, grunn grøft langs underkant av 3 - 4 m høy skrent. I veggen er blottet jaspis med euhedral magnetitt og noe hematitt som disseminasjon og i årer og bånd (prøve 01). I nordveggen av grøfta (hengen?) er det finkornet grønnskifer med mm-cm-mektige kvarts-feltspatbånd/-linser med tilknyttet litt svovelkis. Det er to små skjerp henholdsvis 20 og 40 m mot øst i samme magnetitt-hematitt-mineraliserte jaspis. Mektigheten er vanskelig å anslå - minst 1 m.

Litteraturfortegnelser:

Fra NGU's Referansearkiv.:

Vogt, J.H.L. , 1910
Norges jernmalmforekomster
;Norges geologiske undersøkelse;TIDSSKRIFTARTIKKEL;NGU; No.51;225 sider
Abstrakt:
Magmatische Ausscheidungen (I-VI).

Torske, Tore , 1965
Geology of the Mostadmarka and Selbustrand area, Trøndelag.
;Norges geologiske undersøkelse;TIDSSKRIFTARTIKKEL;NGU; No.232;1-83 + ka sider
Abstrakt:
The bedrock of the area consists of metamorphic epiclastic, volcanic, and intrusive rocks of assumed Lower Ordovician age, assigned to, and lithologically matching the rocks of, the Røros, Støren and Lower Hovin Groups of the Trondheim Region. A detailed petrographic description of the rock varieties is given. The metamorphic grade of all rocks corresponds to the Greenschist Facies. - Small ore deposits occur in connection with the volcanic rocks. They comprise pyrite-pyrrhotite ores of the Leksdal Type, mixed pyrite-magnetite ores, and iron oxide ores. - Lithological variations of the sedimentary rocks is tentatively correlated with events during the early periods of the Caledonian Orogeny. - The volcanism within the area seems to have started with a phase of explosive activity, followed by extrusion (mostly submarine) of copious amounts of spilitic lavas; towards the end of the main period of volcanism a new episode of explosive activity has produced what is called the upper pyroclastic horizon, comprising rocks ranging from coarse volcanic breccia to finegrained tuffs. - The intrusive rocks consist mainly of saussurite gabbros and quartz keratophyres. The latter are thought to be intrusive rather than effusive, and evidence is offered to support this. In some places the character of pyroclastic material points to a quartz keratophyre parentage. Thus, quartz keratophyres may have occurred both as intrusive and volcanic rocks.

Feltprøver

Prøvenr.	Prøvetype	Diverse
NT0035.01	Fastfjell	Prøvetaker :Wilberg/...Lager :Løkken Kommentar :Fine grained jasper with semimassive magnetite-hematite min. Antall registrerte elementanalyser = 1

NB! Alle analyseverdier er vist i slutten av utskriften.:

Analyseresultater fra Forekomst 1714 - 005 Høgberga

Elementanalyser (*=parts pr. million, #=parts pr.billion, Negative verdier betyr under deteksjonsgrensen.)

Prøvenr.	Prøvetype	B*	S%	V*	Cr*	Mn*	Fe%	Co*
NT0035.01	Fastfjell	-3	.19	55	1	316	12.88	2

Prøvenr.	Ni*	Cu*	Zn*	As*	Sr*	Mo*	Rh#	Pd#	Ag*
NT0035.01	9	7	41	-2	13	-1	-1.0	1.0	-.3

Prøvenr.	Cd*	Sb*	Ba*	La*	W*	Pt#	Au#	Pb*	Bi*
NT0035.01	-.2	4	-1	-1	-2	3.0	3.0	105	-2

Prøvenr.	Th*	U*
NT0035.01	2	-5

Faktaarket ble generert 21.01.2014

Spørsmål eller kommentarer vedrørende faktaarket kan mailes til:

Jan.Sandstad@ngu.no
eller til
Agnes.Raaness@ngu.no

Copyright © 2014 Norges geologiske undersøkelse

HØGBERGET Reg. 029



Reg 029 Gruve i Høgberget mot vest_1.jpg



Reg 029 Gruve i Høgberget mot vest_2.jpg

MOSTADMARK JERNVERKS VENNER
Postboks 30,
7550 HOMMELVIK

K26

Reg. nr.	Kartblad M 1:5.000	Lokalitet:	Reg. år	Navn NGU	Reg. nr. NGU
026	Venn	VENN - ØSTRE	1995		
027	Venn	RATE	1995		
028	Venn	VENNBERG	1995		
032ab	Venn	MITRE NYGRUVKJØLEN	1995		

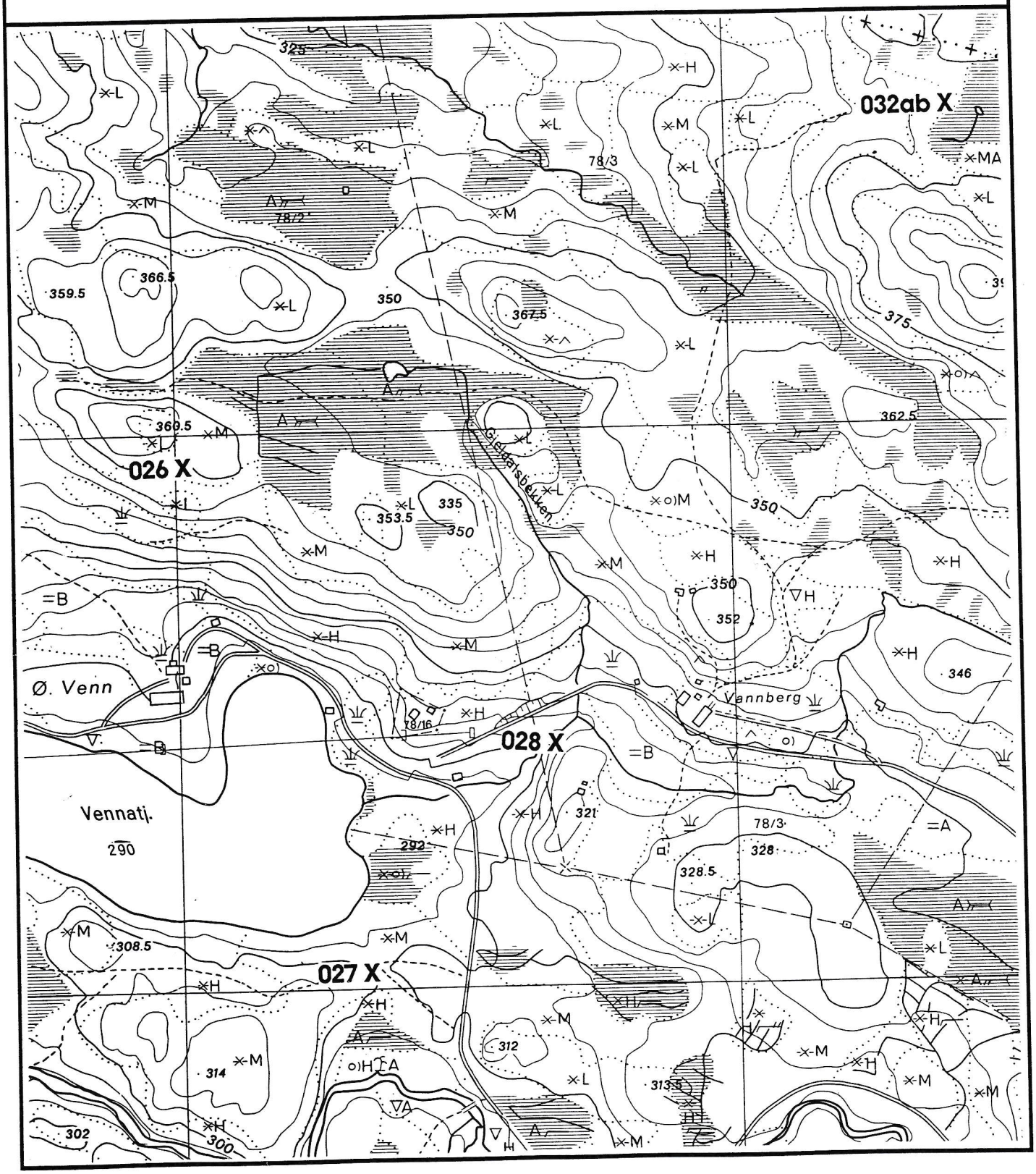

MOSTADMARK JERNVERKS VENNER
Postboks 30,
7550 HOMMELVIK

Lokalitet: **VENN - ØSTRE** **REG NR 026**

Kartblad:	1621 I	1:50.000	**Fylke:**	Sør-Trøndelag
Kartnavn:	STJØRDAL		**Kommune:**	Malvik
Kartblad:	CP 124-5-1 1979 utg.	1:5.000	**Grunneier:**	Jan Helge Stokdal [Ø. Venn] Brn 00078/ 2
Kartnavn:	VENN		**Adresse:**	
NGU-rapport:			**NGU-reg.**	
UTM-X:	594.080		**UTM-Y:**	7024.630.32

Beliggenhet: Ligger nord for Ø. Venn, men på sør-østsiden av kolle med høydeangivelse 360,5 m. Vest for Kattjønnmyra.

Malm: Fe

Berggrunn: Grønnstein, grønnskifer med overgang til amfibolitt. (Wolff 1988).

Drift og undersøkelse: Gammel drift.

Beskr. av anlegget: Dagstoll fylt med vann. 6 m lang, 4 m bred og 25 m høy. Vanndybde ca 0,5 m.

Sikring: Nei.

Registrering:

Kartblad	**Ja**	1:5.000
Foto	**Ja**	
Skisse	**Nei**	
Malmprøve	**Nei**	
Borehull målt	**Nei**	
Kulturminner	**Nei**	
Litteratur	**Nei**	

MOSTADMARK JERNVERKS VENNER
POSTBOKS 30,
7550 HOMMELVIK

Lokalitet: **RATE** **REG NR** **027**

Kartblad:	1621 I	1:50.000	**Fylke:**	Sør-Trøndelag
Kartnavn:	STJØRDAL		**Kommune:**	Malvik
Kartblad:	CP 124-5-1 1979 utg.	1:5.000	**Grunneier:**	A/S Meraker Brug Postboks 70
Kartnavn:	VENN		**Adresse:**	7530 MERÅKER
NGU-rapport:			**NGU-reg.**	
UTM-X:	594.250		**UTM-Y:**	7024.175.32

Beliggenhet: Ligger sørøst for Vennatjønna, men vest for vegen. Navngitt etter en gammel husmannsplass.

Malm: Fe

Berggrunn: Tuffittisk grønnstein (Wolff 1988)

Drift og undersøkelse: Gammel drift.

Beskr. av anlegget: Danner en slepesynk og slutter som en grotte i fjellet. Vannfylt, jfr skisse.

Sikring:

Registrering:

Kartblad	**Ja**	1:5.000
Foto	**Ja**	
Skisse	**Ja**	
Malmprøve	**Nei**	
Borehull målt	**Nei**	
Kulturminner	**Nei**	
Litteratur	**Nei**	

VENNA RATE GRUVE Reg. 027



Reg 027 Vennatjønna Gruva i Rati .jpg



Reg 027 Vennatjønna Gruva i Rati_1.jpg

MOSTADMARK JERNVERKS VENNER
POSTBOKS 30,
7550 HOMMELVIK

Lokalitet: VENNBERG **REG NR** 028

Kartblad:	1621 I	1:50.000	**Fylke:**	Sør-Trøndelag
Kartnavn:	STJØRDAL		**Kommune:**	Malvik
Kartblad:	CP 124-5-1 1979 utg.	1:5.000	**Grunneier:**	Arvid Wennberg Brn 00078/ 3
Kartnavn:	VENN		**Adresse:**	7550 HOMMELVIK
NGU-rapport:			**NGU-reg.**	
UTM-X:	594.420		**UTM-Y:**	7024.385.32

Beliggenhet: Ligger sørvest for Vennberg på sørsiden av Gjeldalsbekken.

Malm: Fe

Berggrunn: Tuffittisk grønnstein (Wolff 1988).

Drift og undersøkelse: Gammel drift.

Beskr. av anlegget: Ligger ved en foss, men er gjengrodd og gjenfylt.
Det står vann i gruva. Ca 5 m lang, 4 m bred og 4 m høy.

Sikring: Nei.

Registrering:

Kartblad	**Ja**	1:5.000
Foto	**Ja**	
Skisse	**Nei**	
Malmprøve	**Nei**	
Borehull målt	**Nei**	
Kulturminner	**Nei**	
Litteratur	**Nei**	

Merknad:
R 028

Arvid Wennberg f. 09.03.1930

VENNBERG GRUVE I GJELDALEN Reg. 028



Reg 028 Vennberg Gjeldalsgruva.jpg

MOSTADMARK JERNVERKS VENNER
POSTBOKS 30,
7550 HOMMELVIK

Lokalitet: **MIDTRE NYGRUVKJØLEN** **REG NR** **032ab**

Kartblad:	1621 I	1:50.000	**Fylke:**	Sør-Trøndelag	
Kartnavn:	STJØRDAL		**Kommune:**	Malvik	
Kartblad:	CP 124-5-1 1979 utg.	1:5.000	**Grunneier:**	Arvid Wennberg Brn 00078/ 3	
Kartnavn:	VENN		**Adresse:**	7550 HOMMELVIK	
NGU-rapport:			**NGU-reg.**		
UTM-X:	594.760		**UTM-Y:**	7024.960.32	

Beliggenhet: Ligger like sør for fylkesgrensa til Nord-Trøndelag på vest-siden av myr på Midtre Nygruvkjølen.

Malm: Fe

Berggrunn: Grønnstein, grønnskifer med overgang til amfibolitt. (Wolff 1988).

Drift og undersøkelse: Gammel drift.

Beskr. av anlegget: To synker, den ene minst 7 m dyp, 032b.
032 b er 7 m lang og 4 m bred.
5 m fra gruva ligger det et ca 1 m høyt malmlager og med en diameter på ca 6 m. Det ligger også malm ca 10 m syd for gruva, ca 15 m x 10 m utstrekning.

Sikring: **NB!** Kjent for å inneholde mange elgkadavre. Bør absolutt sikres!

Registrering:

Kartblad	**Ja**	1:5.000
Foto	**Ja**	
Skisse	**Ja**	
Malmprøve	**Nei**	
Borehull målt	**Nei**	
Kulturminner	**Nei**	
Litteratur	**Nei**	

MIDTRE NYGRUVKJØLEN Reg. 032



Reg 032_b Gruva på Nygruvkjølen.jpg



Reg 032 Malmlager på Nygruvkjølen 5m fra gruva.jpg



Reg 032 Malmlager på Nygruvkjølen 10m sør for gruva.jpg

MOSTADMARK JERNVERKS VENNER
Postboks 30,
7550 HOMMELVIK

K27

Reg. nr.	Kartblad M 1:5.000	Lokalitet:	Reg. år	Navn NGU	Reg. nr. NGU
030	Jøssåsen	ROGNDALEN ØST	1995		
031	Jøssåsen	NÆVERÅ	1995		
033+hb2	Jøssåsen	HEINBERG	1995	HEINBERG	30312A



MOSTADMARK JERNVERKS VENNER
POSTBOKS 30,
7550 HOMMELVIK

Lokalitet: **ROGNDALEN ØST** **REG NR** **030**

Kartblad:	1621 I	1:50.000	**Fylke:**	Sør-Trøndelag
Kartnavn:	STJØRDAL		**Kommune:**	Malvik
Kartblad:	CP 125-5-3 1979 utg.	1:5.000	**Grunneier:**	Leksdal statsallmenning
Kartnavn:	JØSSASEN		**Adresse:**	
NGU-rapport:			**NGU-reg.**	
UTM-X:	594.670		**UTM-Y:**	7026.360.32

Beliggenhet: Ligger lengst øst i Rogndalen, like ved veien til Stordalen..

Malm: Fe

Berggrunn: Grønnstein, grønnskifer med overgang til amfibolitt. (Wolff 1988).

Drift og undersøkelse: Gammel drift - sannsynligvis 1600-tallet
Kalt "Inni Næverdalen" av Johan Nilsdal.

Beskr. av anlegget: Vannfylt synk

Sikring:

Registrering:

Kartblad	**Ja**	1:5.000
Foto	**Nei**	
Skisse	**Nei**	
Malmprøve	**Nei**	
Borehull målt	**Nei**	
Kulturminner	**Nei**	
Litteratur	**Nei**	

Merknad:
R 030 Johan Nilsdal f. 06.02.1883 - d. 12.07.71

ROGNDALEN ØST Reg. 030



Reg 030 Rogndalen gruve mot øst.jpg

MOSTADMARK JERNVERKS VENNER
POSTBOKS 30,
7550 HOMMELVIK

Lokalitet: NÆVERÅ **REG NR** 031

Kartblad:	1621 I	1:50.000	**Fylke:**	Sør-Trøndelag
Kartnavn:	STJØRDAL		**Kommune:**	Malvik
Kartblad:	CP 125-5-3 1979 utg.	1:5.000	**Grunneier:**	Leksdal statsallmenning
Kartnavn:	JØSSASEN		**Adresse:**	
NGU-rapport:	BA 1717 G. F. Sakshaug		**NGU-reg.**	
UTM-X:	594.720		**UTM-Y:**	7026.530.32

Beliggenhet: Antas å ligge mellom en foss i Nævra og veien, nordvest for Heingruva.

Malm: Fe

Berggrunn: Grønnstein, grønnskifer med overgang til breksje. (Wolff 1988).

Drift og undersøkelse: Gammel drift

Beskr. av anlegget: Gruve. Berghald er sannsynligvis fjernet, eller brukt som fyllmasse i vei. Ref. Kristine Nilsdal og Ole S. Røddesnes.

Sikring: Ikke nødvendig

Registrering:

Kartblad	**Ja**	1:5.000
Foto	**Nei**	
Skisse	**Nei**	
Malmprøve	**Nei**	
Borehull målt	**Nei**	
Kulturminner	**Nei**	
Litteratur	**Ja**	MMJ guide

Merknad:

R 031 Kristine Nilsdal f. 11.05.1930.
Øvre Terassev. 1, 7500 STJØRDAL
Ole Sigurd Røddesnes, f. 29.11.1924

NÆVERÅ Reg. 031



Reg 031 Næverå mot nord .jpg

MOSTADMARK JERNVERKS VENNER
POSTBOKS 30,
7550 HOMMELVIK

Lokalitet: **HEINBERG** **REG NR 033+HB2**

Kartblad:	1621 I	1:50.000	**Fylke:**	Sør-Trøndelag
Kartnavn:	STJØRDAL		**Kommune:**	Malvik
Kartblad:	CP 125-5-3 1979 utg.	1:5.000	**Grunneier:**	Leksdal statsallmenning
Kartnavn:	JØSSÅSEN		**Adresse:**	
NGU-rapport: BA 1717 G. F. Sakshaug			**NGU-reg.** 30312A	HEINBERG 595.045 7026.335.32 (Wolff 1988).
UTM-X:	595.045		**UTM-Y:**	7026.335.32

Beliggenhet: Ligger tett ved veien, jfr betegnelsen "Heingruva" på økonomisk kartblad.

Malm: Magnetitt, hematitt, brynestein

Berggrunn: Grønnstein, grønnskifer med overgang til amfibolitt. Jaspis forekommer. (Wolff 1988).

Drift og undersøkelse: Drevet på 1600-tallet under navnet Heenberg Schurf. Omtalt som heinbrudd.

Beskr. av anlegget: Gruve på 1600-tallet. Rik på skifrig grønnstein, heinemner. Gruva er mellom 5 og 7 m dyp.

Sikring: Bør sikres mot veien.

Registrering:

Kartblad	**Ja**	1:5.000
Foto	**Ja**	
Skisse	**Nei**	
Malmprøve	**Nei**	
Borehull målt	**Nei**	
Kulturminner	**Ja**	
Litteratur	**Ja**	Flere kilder-se vedlegg

Merknad:

R 033

1. Omtales i Richters 1686-rapport.

2. I Selbuboka bd. 3, s 315 er det omtalt funn av Never-sten. Navn på en eventuell hen-smed er ikke oppgitt.

3. Hen-Pe'n m/fl, se MMJ-guide. Han er omtalt i Selbuboka bd 3, s 156 som Per Persen f. 1802-d. 1879.

4. I 1880-åra tok Hans Morken ut heiner. De gikk under betegnelsen: "Trondhjemske Blåheiner". Ref. L&L s 202, bd I del III

5. Gruva ble tømt for vatn i 1881, se MMJV guide s. 18

6. Ole Røddesnes kjørte et lass heiner fra Heingruva til Nilsdalen, Det var ca 1956-57. De skulle til Tyskland.Ole Røddesnes brukte beltetraktor. Ivar Leikvoll, Lånke, dreiv bruddet.

7. Ingemar Berg drev gruva ca 1958-59. Han hadde ei pumpe ved gruva.

8. Leif Halse kalte den for "Sølvgruva i Mostadmark" i en artikkel han skrev,

9. Terje Rønning, Elvran, har i dag avtale med Staten om uttak av heiner, ca 2 m^3 pr år.

10. Omtale i Stjørdalsbladet, 1996, Heiner ble sendt til Cuba for å brukes til å kvesse sukkerkniver.

HEINBERG Reg. 033 +HB2



Reg 033 Heingruva mot sør.jpg

MOSTADMARK JERNVERKS VENNER
Postboks 30,
7550 HOMMELVIK

K28

Reg. nr.	Kartblad M 1:10.000	Lokalitet:	Reg. år	Navn NGU	Reg. nr. NGU
034	Steinåsen	NÆVERDALEN	1995		

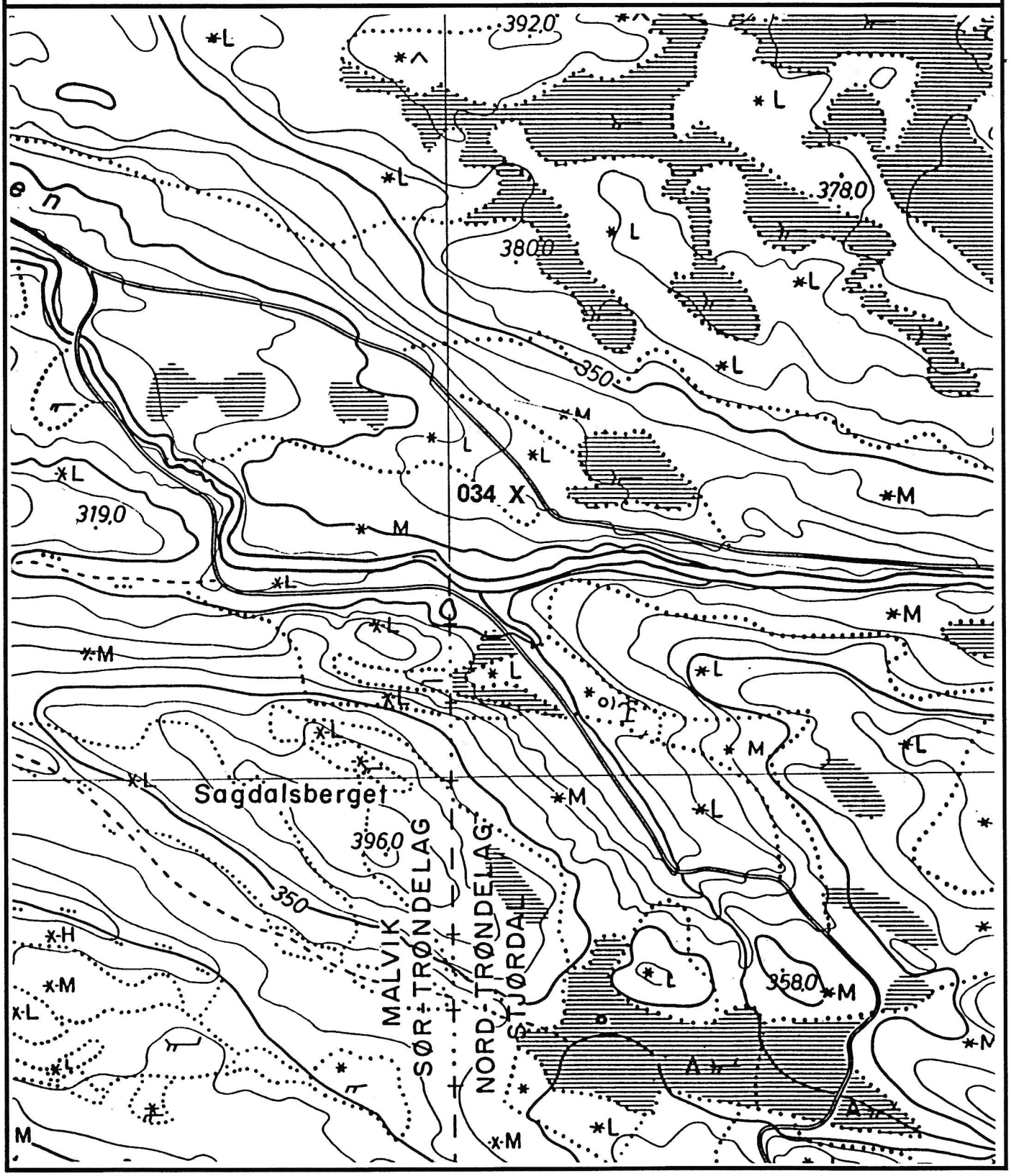

MOSTADMARK JERNVERKS VENNER
POSTBOKS 30,
7550 HOMMELVIK

Lokalitet: NÆVERDALEN **REG NR** 034

Kartblad:	1621 I	1:50.000	**Fylke:**	Nord -Trøndelag
Kartnavn:	STJØRDAL		**Kommune:**	Stjørdal
Kartblad:	CP 125 1972 utg.	1:10.000	**Grunneier:**	Leksdal statsallmenning
Kartnavn:	STEINÅSEN		**Adresse:**	
NGU-rapport:			**NGU-reg.**	
UTM-X:	595.145		**UTM-Y:**	7026.485.32

Beliggenhet: Ligger på sørsiden av veien og tett inntil denne på kote 320 m.

Malm: Fe

Berggrunn: Grønnstein, grønnskifer med overgang til breksje. (Wolff 1988).

Drift og undersøkelse: Gammel drift

Beskr. av anlegget: Skjerp. Det sees ei tydelig skålformet grop.

Sikring: Ikke nødvendig!

Registrering:

Kartblad	**Ja**	1:10.000
Foto	**Nei**	
Skisse	**Nei**	
Malmprøve	**Nei**	
Borehull målt	**Nei**	
Kulturminner	**Nei**	
Litteratur	**Nei**	

NÆVERDALEN Reg. 034



Reg 034 Næverdalen gruve mot øst.jpg

MOSTADMARK JERNVERKS VENNER **K29**
Postboks 30,
7550 HOMMELVIK

Reg. nr.	Kartblad M 1:5.000	Lokalitet:	Reg. år	Navn NGU	Reg. nr. NGU
035	Rennsjøkjølan	VENNAVOLLEN	1995		

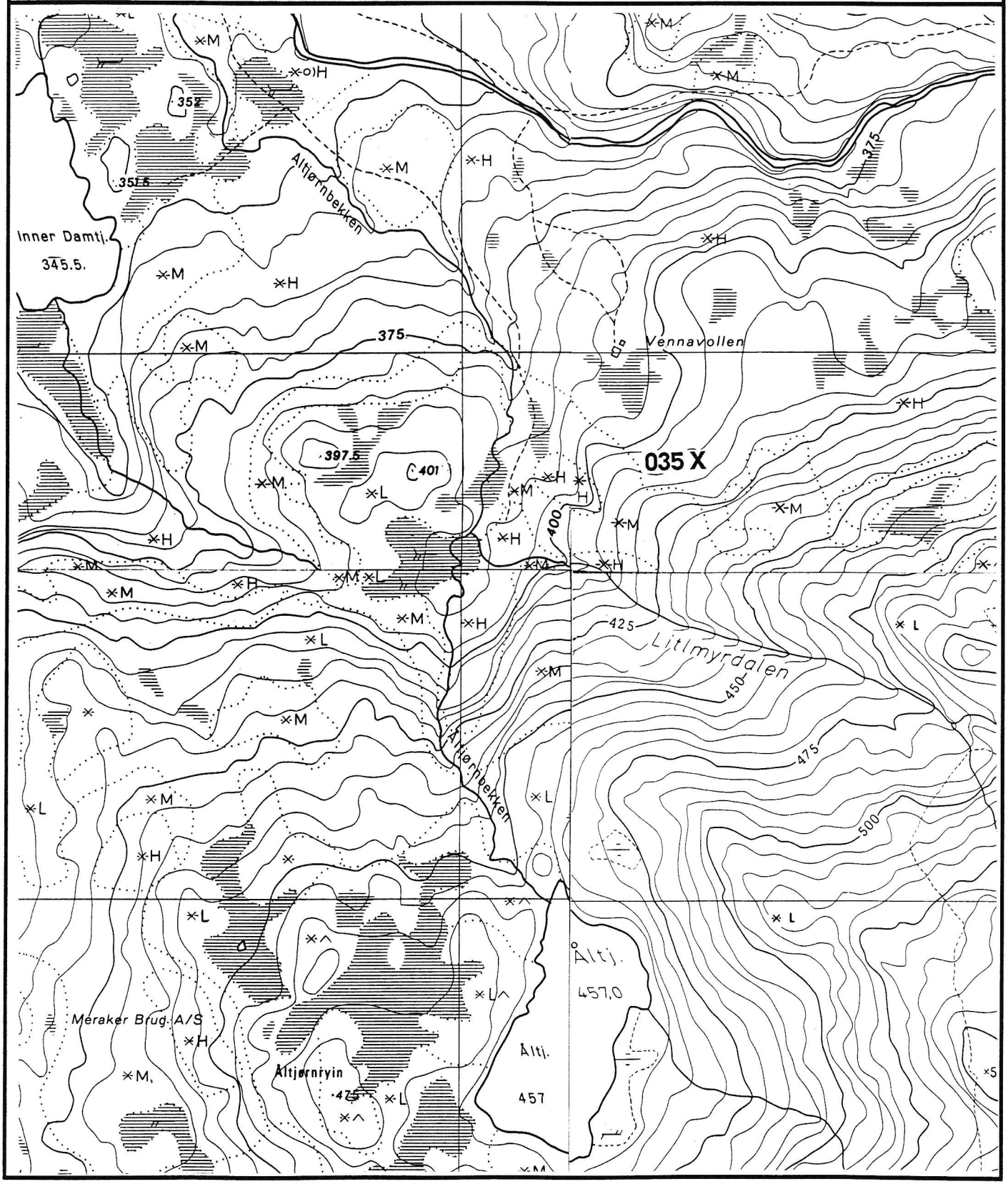

MOSTADMARK JERNVERKS VENNER
POSTBOKS 30,
7550 HOMMELVIK

Lokalitet: **VENNAVOLLEN** **REG NR 035**

Kartblad:	1621 I	1:50.000	**Fylke:**	Sør-Trøndelag
Kartnavn:	STJØRDAL		**Kommune:**	Malvik
Kartblad:	CP 124-5-2 1979 utg.	1:5.000	**Grunneier:**	A/S Meraker Brug Postboks 70
Kartnavn:	RENNSJØKJØLAN		**Adresse:**	7530 MERÅKER
NGU-rapport:			**NGU-reg.**	
UTM-X:	595.825		**UTM-Y:**	7023.100.32

Beliggenhet: Ligger sørøst for Vennavollen mellom kote 410m og 415 m.

Malm: Fe

Berggrunn: Grønnstein, grønnskifer med overgang til amfibolitt.
(Wolff 1988).

Drift og undersøkelse: Gammel drift.

Beskr. av anlegget: Lite skjerp, ½ m dypt, 3 m langt, 2 m bredt og 1 m over vann.
Det er mye jern i berget rundt skjerpet

Sikring: Nei.

Registrering:

Kartblad	**Ja**	1:5.000
Foto	**Nei**	
Skisse	**Nei**	
Malmprøve	**Nei**	
Borehull målt	**Ja**	Ca 25 mm borhull diameter [Vanskelig å måle]
Kulturminner	**Nei**	
Litteratur	**Nei**	

VENNAVOLLEN Reg. 035



Reg 035 Vennavollen gruve_1 .jpg



Reg 035 Vennavollen gruve_2.jpg

MOSTADMARK JERNVERKS VENNER
Postboks 30,
7550 HOMMELVIK

K30

Reg. nr.	Kartblad M 1:10.000	Lokalitet:	Reg. år	Navn NGU	Reg. nr. NGU
036	Steinåsen	KLEPPTJØNNA	1995	KLEPPTJØRNA	30313A
036a	Steinåsen	KLEPPTJØNNA	1996		
036b	Steinåsen	KLEPPTJØNNA	1996		
skrift1	Steinåsen	KLEPPTJØNNA	1996		
km4	Steinåsen	NYVOLLEN	1996		
036c	Steinåsen	KLEPPTJØNNÅSEN	1997		
036d	Steinåsen	KLEPPTJØNNÅSEN	1997		

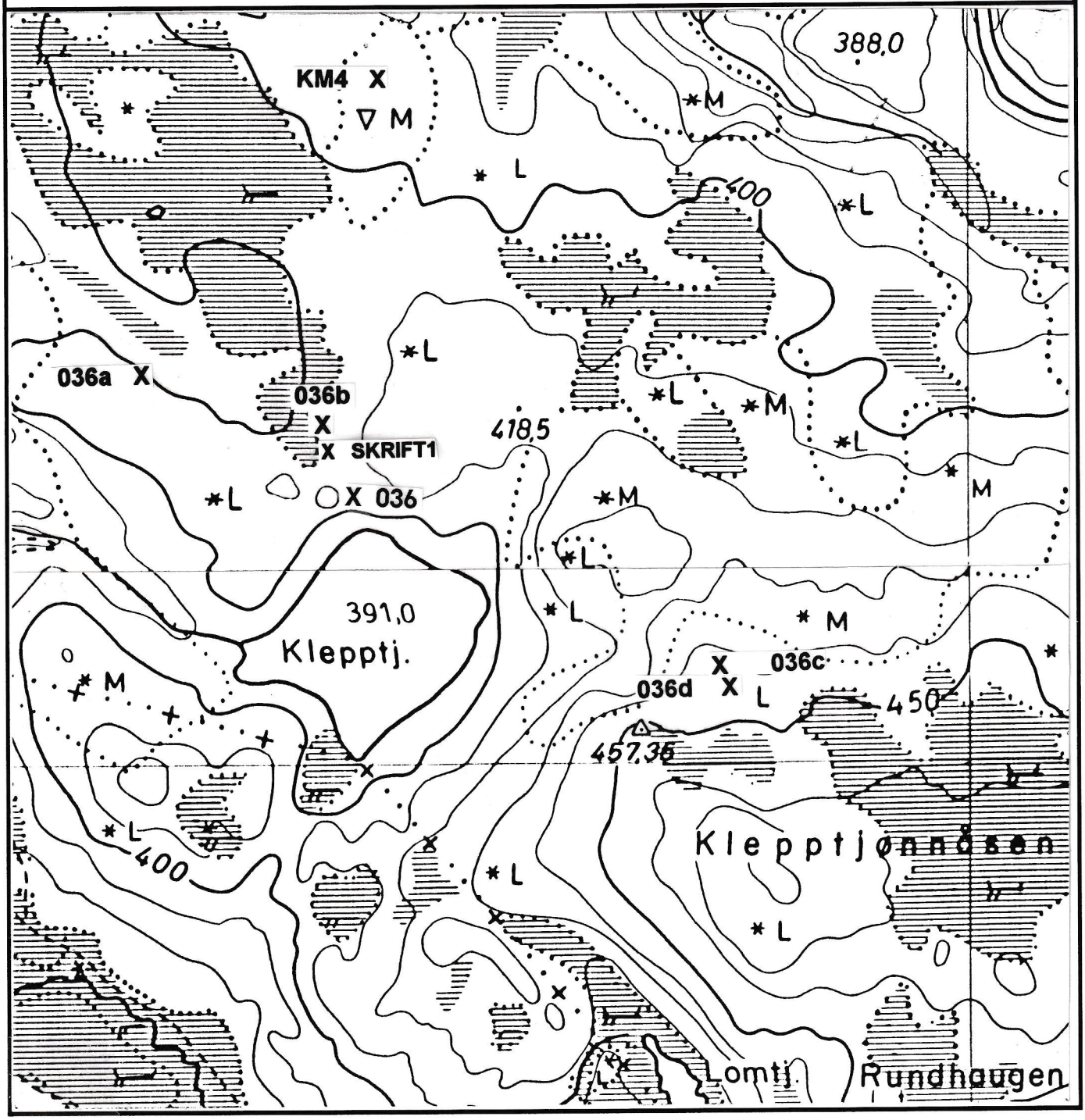

MOSTADMARK JERNVERKS VENNER
POSTBOKS 30,
7550 HOMMELVIK

Lokalitet: **KLEPPTJØNNA** **REG NR 036**

Kartblad:	1621 I	1:50.000	**Fylke:**	Nord -Trøndelag
Kartnavn:	STJØRDAL		**Kommune:**	Stjørdal
Kartblad:	CP 125 1972 utg.	1:10.000	**Grunneier:**	Leksdal statsallmenning
Kartnavn:	STEINÅSEN		**Adresse:**	
NGU-rapport:			**NGU-reg.**	KLEPPTJØRNA
BA 0262-01 C. Bugge			30313A	596.700 7025.300.32
UTM-X:	596.410		**UTM-Y:**	7025.545.32

Beliggenhet: Ligger på nordsiden av Klepptjønna

Malm: Magnetitt og hematitt

Berggrunn: Ligger på grensen mellom grønnstein, grønnskifer med overgang til amfibolitt og kvartsittskifer (båndet kvartsitt) (Wolff 1988).

Drift og undersøkelse: Betegnet som den mest lovende gruva i en rapport fra 1686, skrevet av Christian Boghart Richter. Drevet i 7 år fra 1679-1686.

Beskr. av anlegget: Vannfylt synk med berghald på sørsiden
12 m lang, 6 m bred, 6 m under vann [8 Lachter], 2-3 m over vann

Sikring: Bør sikres.

Registrering:

Kartblad	**Ja**	1:10.000
Foto	**Nei**	
Skisse	**Ja**	Folder og guide
Malmprøve	**Ja**	Magnetitt og hematitt
Borehull målt	**Nei**	Fyrsetting
Kulturminner	**Ja**	Verneverdig
Litteratur	**Ja**	Folder og guide

NGU
Norges geologiske undersøkelse
Geological Survey of Norway

MALMDATABASEN.

Forekomst 1714 - 006

(Sist oppdatert 16.feb.2005)

English version

Forekomstområde : Klepptjørna

(Objekt Id : 1714,006,00,00)

Lokalisering

Fylke :	Nord-Trøndelag (17)		**Kommune :**	Stjørdal (1714)
Kart 1:50000:	Stjørdal (1621-1)		**Kart 1:250000:**	Trondheim
Markeringspunkt:	**Lengdegrad:**	10.9252110	**Breddegrad:**	63.3432640
	EU89-UTM Zone 32		(Koordinatene ER bekreftet)	
	X-koord:	596359 m.	**Y-koord:**	7025282 m.

Materialtype

Hovedtype:	Jernmetaller (Fe, Mn, Ti)	**Subtype:**	Jern
		Element(er):	Fe

Vurdering

Økonomisk: Lite viktig , (Stadfestet 16.feb.2005 av Agnes Raaness)

Operasjoner

Fra - Til	Aktivitet	Kommentar
1679 - 1686	Regulær drift	Selskap/Institusjon:Mostadmarkens jernverk
1996 - 1996	Prøvetaking	Selskap/Institusjon:NGU

Produksjon

Aktivitet:	Gruvedrift	**Reserver:**	
Prod. metode:	Dagbrudd	**Produksjon:**	,2 tusen tonn
Prod. status:	Nedlagt	**Tippvolum:**	300 m3

Mineralisering

Æra:	Paleozoikum	**Periode:**	
Datering:		**Metode:**	
Genese:	Vulkeks	**Form:**	Lag
Hovedtextur:	Båndet	**Min. fordeling:**	Semi-massiv
Kornstørrelse:	Finkornet (<1 mm)	**Hovedomvandling:**	
Strøk/Fall:	340 / 40	**Retning:**	
		Feltstupning:	

Stratigrafisk klassifikasjon av vertsbergart

Æra:	Paleozoikum	**Periode:**	
Provins:	Kaledonidene		
Geotek.enhet:	Trondheimsdekkekomplekset		
Tektonisk complex:	Støren Nappe		
Intrusivt komplex:			
Gruppe:	Støren	**Formasjon:**	

Mineralogi

Relasjon	Mineral	Mengde
Gangmineral	Amfibol	Hovedmineral (>10%)
Gangmineral	Kvarts	Hovedmineral (>10%)
Gangmineral	Epidot	Underordnet mineral (1-10%)

Gangmineral	Biotitt	Underordnet mineral (1-10%)
Malmmineral	Hematitt	Hovedmineral (>10%)
Malmmineral	Magnetitt	Hovedmineral (>10%)

Litologi:

Relasjon	Bergart	Opprinnelse
Vertsbergart	Jasper	Sedimentær Opprinnelig bergart :Eksalitt Metamorf fase :Grønnskifer
Vertsbergart	Greenstone	Ekstrusiv Opprinnelig bergart :Basalt Metamorf fase :Grønnskifer

Strukturer

Lokalisering:	Type:	Orientring(360¤):	Relasjon til min.:
Vertsbergart	Primær lagning	Strøk/Fall :340 / 40	Syn-mineralisering ;...Effekt :Kontrollerer

Opplysning(er) i fritekstformat

Fri tekst

Historikk for forekomstene og jernverket i Mostadmarka: Mostadmarken jernverks historie strekker seg helt tilbake til ca. 1650, da det ble gjort malmfunn i Vennaljellet, og jernverket ble stiftet i 1653. Første masovnblåsing skjedde i 1657. Christian Richter overtok som direktør i 1665. Han skrev befaringsrapport for gruvene datert 15.06.1686. Det ble i siste halvdel av 1600-tallet satt i gang drift flere steder i Mostadmarka. Driftsperioder i verkets hovedgruve, Grønligruben, var 1657 - 75 (denne første perioden er noe tvilsom, da Grønligruben ikke er nevnt i Richters rapport fra 1686), 1689 - 95, 1758 - 1813 og 1822 - 34. Alle gruvene, med unntak av Grønligruben, ble lagt ned i 1695, da de ble regnet som mer eller mindre uttømt. Ny masovn ble bygget i 1760 og malm ble hentet fra Sunnmøre, Smøla og seinere Rana. I 1813 tok gruvedriften i Vennaljellet slutt og Grønligruben ble lagt øde. I 1822 ble Grønligruben lenset og satt i drift igjen, men den ble stanset for godt i 1834, da vann flommet inn i den sjakta som ble drevet under Grønlivann, og gruva ble slått konkurs. Rundt 1880 tikk verket malm fra Hitra, Tydal og Rana. I 1880 var råjernslageret oppbrukt og driften ble stanset for godt. J. H. L. Vogt (1910) har en kort historisk oversikt: "Det ble drevet 1657 - 1675, 1689 - 1695, gjenoptaget i 1758, og så, om end med flere afbrydelser, drevet til 1870. Verkets produktion i årene 1851 - 70 udgjorde i sum ikke mere end ca. 13 000 tons rujern. Fra den ældre tid foreligger delvis produktionsstatistik for nogle år (1764, 1767, 1781, 1791, 1792) med gjennemsnitlig udbringende i disse år 100 - 150 tons rujern årlig. Alt i alt har verket, at dømme efter de ældre, om end sparsomme beretninger ikke producert så meget som 12 500 tons rujern, kanske nærmest omkring 10 000 tons, men selv dette er muligens for høyt regnet. Det vil sige, det malmkvantum, som verket forsmeltede, kan i sum ikke sættes til mere end 25 - 30 000 tons, i hvert fald ikke til så meget som 40 000 tons rujern." Etter de tidligere driftsperioder med uttak og utvinning av jern fra magnetitt og hematitt, ble det i perioden 1865 - 1920 konsentrert på malmforekomstenes innhold av svovelkis. Iflg. Bugge (1911) ble det like etter århundreskiftet sendt ca. 200 tonn svovelkis til en cellulosefabrikk. De fleste steder bestod vasskisene av både sulfid- og oksydfacies, som det var mulig å skeide fra hverandre til ganske rene produkter. Driftsundersøkelser med tanke på svovelkis på slutten av 1800- og begynnelsen av 1900-tallet har foregått i regi av forskjellige interessenter. I 1911 ble forøvrig "A/S Mostadmarkens hematit- og magnetjerngruber" stiftet (Bergarkivrapport nr. 4460), men dette førte sannsynligvis ikke til praktiske resultater i Mostadmarkgruvene. "Mostadmark jernverks venner" har siden 1994 gjenfunnet og registrert et stort antall av de gamle gruver og skjerp i Mostadmarka. Klepptjørna gruve var i drift fra 1679 til 1686. Den er omtalt i befaringsrapporten til Christian Richter fra 1686 og var regnet for å ha vært den beste gruva i Mostadmarka fram til da. Det var produsert over 200 tonn jernmalm, men var så godt som uttømt under Richters befaring. Gruva ligger 30 m nord for Klepptjønna og vises som et N-S-gående 10 x 5 m stort vannfylt hull. Det skal visstnok være 6-7 m dypt. Det er finkornet grønnstein/grønnskifer i heng. Liggen er ikke blottet og malmsonen er ikke tilgjengelig. Fra tippmateriale å bedømme er den mest typiske mineraliseringstypen semi-massiv til massiv og består av magnetitt(-hematitt)-bånd av 2-3 cm mektighet som veksler med umineraliserte (til svakt disseminerte) bånd av jaspis (prøve 02) eller amfibolrike (prøve 01) bånd. I de finkornete amfibolrike bånd er det vanlig med tynne, noen- mm-lange amfibolnåler. Typisk er det også med linseformige aggregater av svært finkornet magnetitt med mm-smal hvit kvartsrand, samt de litt grovere (opptil 1 mm) magnetitt (euhedral)-hematitt-bånd i vekselbånding med jaspis og amfibol (prøve 03). Det synes også å være bånding i større skala, dm-skala, av jaspisdominert og amfiboldominert mineralisering. Epidotårer og endel hvit kvarts er også vanlig. Enkelte stuffer av noen-dm-mektige (hvit)kvartslinser i grønnskiferen.

Litteraturfortegnelser:

Fra NGU's Referansearkiv.:

Vogt, J.H.L. , 1910
Norges jernmalmforekomster
;Norges geologiske undersøkelse;TIDSSKRIFTARTIKKEL;NGU; No.51;225 sider
Abstrakt:
Magmatische Ausscheidungen (I-VI).

Torske, Tore , 1965
Geology of the Mostadmarka and Selbustrand area, Trøndelag.
;Norges geologiske undersøkelse;TIDSSKRIFTARTIKKEL;NGU; No.232;1-83 + ka sider
Abstrakt:
The bedrock of the area consists of metamorphic epiclastic, volcanic, and intrusive rocks of assumed Lower Ordovician age, assigned to, and lithologically matching the rocks of, the Røros, Støren and Lower Hovin Groups of the Trondheim Region. A detailed petrographic description of the rock varieties is given. The metamorphic grade of all rocks corresponds to the Greenschist Facies. - Small ore deposits occur in connection with the volcanic rocks. They comprise pyrite-pyrrhotite ores of the Leksdal Type, mixed pyrite-magnetite ores, and iron oxide ores. - Lithological variations of the sedimentary rocks is tentatively correlated with events during the early periods of the Caledonian Orogeny. - The volcanism within the area seems to have started with a phase of explosive activity, followed by extrusion (mostly submarine) of copious amounts of spilitic lavas; towards the end of the main period of volcanism a new episode of explosive activity has produced what is called the upper pyroclastic horizon, comprising rocks ranging from coarse volcanic breccia to finegrained tuffs. - The intrusive rocks consist mainly of saussurite gabbros and quartz keratophyres. The latter are thought to be intrusive rather than effusive, and evidence is offered to support this. In some places the character of pyroclastic material points to a quartz keratophyre parentage. Thus, quartz keratophyres may have occurred both as intrusive and volcanic rocks.

Bugge, Carl , 1911
Svovelkis- og jernmalmforekomster øst for Jøaas i Lunke annex til Stjørdalens hovedsogn.
;Norges geologiske undersøkelse;FAGRAPPORT;Bergarkivet; No.BA 262;6 sider
Abstrakt:
Forekomster: 30300 Nonshaug 32 5936 70239, 30300 Litlekleivdalen 32 5908 70257. Breksjemalmene i Grønligruven bør ikke gjøres til gjenstand for store om- kostninger før det er bragt på det rene om feltet forøvrig er drivverdig. Gangene av magnetitt og svovelkis bør undersøkes med en så billig forsøks- drift som mulig. Det bør klarlegges om magnetitt og svovelkis begge fort- setter sammen til store dyp, i hvilket tilfelle drivverdigheten er ytterst tvilsom. Dersom magnetitten kun finnes øverst, mens svovelkis tiltar mot dypet, kan forekomsten bli drivverdig og kanskje meget lønnsom. Dersom det omvendte var tilfelle, er drivverdighet lite trolig. Det anbefales at forekomstene blir gjenstand for en billig prøvedrift.

Feltprøver

Prøvenr.	Prøvetype	Diverse
NT0038.01	Tipprøve	Prøvetaker :Wilberg/...Lager :Løkken Kommentar :Fine grained, semi-massive magnetite mineralisation in jasper-amphibole schist. Antall registrerte elementanalyser = 1
NT0038.02	Tipprøve	Prøvetaker :Wilberg/...Lager :Løkken Kommentar :Fine grained jasper with semi-massive magnetite and a little hemtite. Antall registrerte elementanalyser = 1
NT0038.03	Tipprøve	Prøvetaker :Wilberg/...Lager :Løkken Kommentar :Fine grained, amphibole-banded magnetite-hematite mineralisation. Antall registrerte elementanalyser = 1

NB! Alle analyseverdier er vist i slutten av utskriften.:

Analyseresultater

fra
Forekomst 1714 - 006
Klepptjørna

Elementanalyser (*=parts pr. million, #=parts pr.billion, Negative verdier betyr under deteksjonsgrensen.)

Prøvenr.	Prøvetype	B*	S%	V*	Cr*	Mn*	Fe%	Co*
NT0038.01	Tipprøve	-3	.10	54	16	1270	21.10	5
NT0038.02	Tipprøve	-3	.10	36	3	1502	15.20	2
NT0038.03	Tipprøve	3	.10	86	61	1337	23.42	10

Prøvenr.	Ni*	Cu*	Zn*	As*	Sr*	Mo*	Rh#	Pd#	Ag*
NT0038.01	13	50	86	-2	50	-1	-1.0	3.0	-.3
NT0038.02	4	7	38	-2	88	-1	-1.0	1.0	-.3
NT0038.03	21	23	85	-2	27	-1	-1.0	1.0	-.3

Prøvenr.	Cd*	Sb*	Ba*	La*	W*	Pt#	Au#	Pb*	Bi*
NT0038.01	-.2	-2	3	5	-2	3.0	98.0	7	-2
NT0038.02	.5	-2	7	1	-2	2.0	6.0	44	-2
NT0038.03	-.2	3	49	1	-2	1.0	2.0	6	3

Prøvenr.	Th*	U*
NT0038.01	4	-5
NT0038.02	2	-5
NT0038.03	4	-5

Faktaarket ble generert 14.01.2014

Spørsmål eller kommentarer vedrørende faktaarket kan mailes til:
Jan.Sandstad@ngu.no
eller til
Agnes.Raaness@ngu.no
Copyright © 2014 Norges geologiske undersøkelse

KLEPPTJØNNA Reg. 036



Reg 036 Klepptjønna gruve.jpg



Reg 036 Klepptjønna hytteruin.jpg

MOSTADMARK JERNVERKS VENNER
POSTBOKS 30,
7550 HOMMELVIK

Lokalitet: **KLEPPTJØNNA** **REG NR** **036a**

Kartblad:	1621 I	1:50.000	**Fylke:**	Nord -Trøndelag
Kartnavn:	STJØRDAL		**Kommune:**	Stjørdal
Kartblad:	CP 125 1972 utg.	1:10.000	**Grunneier:**	Leksdal statsallmenning
Kartnavn:	STEINÅSEN		**Adresse:**	
NGU-rapport:			**NGU-reg.**	KLEPPTJØRNA
BA 0262-01 C. Bugge			30313A	596.700 7025.300.32
UTM-X:	596.150		**UTM-Y:**	7025.400.32

Beliggenhet: Ligger på nordvest for Klepptjønna på kote 400m

Malm: Magnetitt og hematitt

Berggrunn: Ligger på grensen mellom grønnstein, grønnskifer med overgang til amfibolitt og kvartsittskifer (båndet kvartsitt) (Wolff 1988).

Drift og undersøkelse: Ukjent, men kanskje undersøkelsesdrift på 1600-tallet og senere
Ligger tett ved stien

Beskr. av anlegget: Røske/grop med endel malm på kanten

Sikring:

Registrering:

Kartblad	Ja	1:10.000
Foto	Nei	
Skisse	Nei	
Malmprøve	Nei	
Borehull målt	Nei	
Kulturminner	Nei	
Litteratur	Nei	

MOSTADMARK JERNVERKS VENNER
POSTBOKS 30,
7550 HOMMELVIK

Lokalitet: **KLEPPTJØNNA** **REG NR 036b**

Kartblad:	1621 I	1:50.000	**Fylke:**	Nord -Trøndelag
Kartnavn:	STJØRDAL		**Kommune:**	Stjørdal
Kartblad:	CP 125 1972 utg.	1:10.000	**Grunneier:**	Leksdal statsallmenning
Kartnavn:	STEINÅSEN		**Adresse:**	
NGU-rapport: BA 0262-01 C. Bugge			**NGU-reg.** 30313A	KLEPPTJØRNA 596.700 7025.300.32
UTM-X:	596.300		**UTM-Y:**	7025.350.32

Beliggenhet: Ligger på nord for Klepptjønna i østkanten av myr.

Malm: Magnetitt og hematitt

Berggrunn: Ligger på grensen mellom grønnstein, grønnskifer med overgang til amfibolitt og kvartsittskifer (båndet kvartsitt) (Wolff 1988).

Drift og undersøkelse: Ukjent, men kanskje undersøkelsesdrift på 1600-tallet og senere Ligger tett ved stien

Beskr. av anlegget: Røske/grop med malm på kanten

Sikring:

Registrering:

Kartblad	**Ja**	1:10.000
Foto	**Nei**	
Skisse	**Nei**	
Malmprøve	**Nei**	
Borehull målt	**Nei**	
Kulturminner	**Nei**	
Litteratur	**Nei**	

MOSTADMARK JERNVERKS VENNER
POSTBOKS 30,
7550 HOMMELVIK

Lokalitet: **KLEPPTJØNNA** **REG NR SKRIFT1**

Kartblad:	1621 I	1:50.000	**Fylke:**	Nord -Trøndelag
Kartnavn:	STJØRDAL		**Kommune:**	Stjørdal
Kartblad:	CP 125 1972 utg.	1:10.000	**Grunneier:**	Leksdal statsallmenning
Kartnavn:	STEINÅSEN		**Adresse:**	
NGU-rapport:			**NGU-reg.**	KLEPPTJØRNA
BA 0262-01 C. Bugge			30313A	596.700 7025.300.32
UTM-X:	596.310		**UTM-Y:**	7025.300.32

Beliggenhet: Ligger på nord for Klepptjønna i sørenden av myr.

Malm:

Berggrunn: Ligger på grensen mellom grønnstein, grønnskifer med overgang til amfibolitt og kvartsittskifer (båndet kvartsitt) (Wolff 1988).

Drift og undersøkelse: Årstallet 1708 er innhugget/risset i en bergblotning på stien.

Beskr. av anlegget: Skrifttegn i stien.

Sikring:

Registrering:

Kartblad	**Ja**	1:10.000
Foto	**Nei**	
Skisse	**Nei**	
Malmprøve	**Nei**	
Borehull målt	**Nei**	
Kulturminner	**Ja**	Verneverdig
Litteratur	**Nei**	

MOSTADMARK JERNVERKS VENNER
POSTBOKS 30,
7550 HOMMELVIK

Lokalitet: **NYVOLLEN** **REG NR** **KM4**

Kartblad:	1621 I	1:50.000	**Fylke:**	Nord -Trøndelag
Kartnavn:	STJØRDAL		**Kommune:**	Stjørdal
Kartblad:	CP 125 1972 utg.	1:10.000	**Grunneier:**	Leksdal statsallmenning
Kartnavn:	STEINÅSEN	NGO 72	**Adresse:**	
NGU-rapport:			**NGU-reg.**	
UTM-X:	596.275		**UTM-Y:**	7025.550.32

Beliggenhet: Ligger i tett skog på Nyvollen

Malm:

Berggrunn: Ligger på grensen mellom grønnstein, grønnskifer med overgang til amfibolitt og kvartsittskifer (båndet kvartsitt) (Wolff 1988).

Drift og undersøkelse: Ukjent - men kan muligens dateres ut fra C14-isotoper

Beskr. av anlegget: Nedbrent kolmile som har ført til slaggdannelse
Samme type som ved Jervskogen.
Tildels store slaggbiter - mye trekol på vestsiden av mila.

Sikring: Ikke nødvendig

Registrering:

Kartblad	Ja	1:10.000
Foto	Nei	
Skisse	Nei	
Malmprøve	Nei	
Borehull målt	Nei	
Kulturminner	Ja	
Litteratur	Nei	

MOSTADMARK JERNVERKS VENNER
POSTBOKS 30,
7550 HOMMELVIK

Lokalitet: KLEPPTJØNNÅSEN **REG NR** 036c

Kartblad:	1621 I	1:50.000	**Fylke:**	Nord -Trøndelag
Kartnavn:	STJØRDAL		**Kommune:**	Stjørdal
Kartblad:	CP 125 1972 utg.	1:10.000	**Grunneier:**	Leksdal statsallmenning
Kartnavn:	STEINÅSEN		**Adresse:**	
NGU-rapport: BA 0262-01 C. Bugge			**NGU-reg.** 30313A	KLEPPTJØRNA 596.700 7025.300.32
UTM-X:	596.790		**UTM-Y:**	7025.380.32

Beliggenhet: Ligger rett nord for Klepptjønnåsen mellom kote 440 m og 450
Ligger ca 10 m nord for 036d.

Malm: Magnetitt og hematitt

Berggrunn: Ligger på grensen mellom grønnstein, grønnskifer med overgang til amfibolitt og kvartsittskifer (båndet kvartsitt) (Wolff 1988).

Drift og undersøkelse: Ukjent, men kanskje undersøkelsesdrift på 1600-tallet og senere

Beskr. av anlegget: 2 m bred, 4 m lang, 1,20 m høy, 1m dyp synk

Sikring: Bør sikres!

Registrering:

Kartblad	**Ja**	1:10.000
Foto	**Ja**	1 stk.
Skisse	**Nei**	
Malmprøve	**Ja**	Se merknad:
Borehull målt	**Nei**	
Kulturminner	**Ja**	
Litteratur	**Nei**	

Merknad:

R 036c

Historie:

Skisse:

Malmprøver.

2 (4) prøver av en grønnstein med spredte forekomster av grove magnetitt-XX

MOSTADMARK JERNVERKS VENNER
POSTBOKS 30,
7550 HOMMELVIK

Lokalitet: **KLEPPTJØNNÅSEN** **REG NR** **036d**

Kartblad:	1621 I	1:50.000	**Fylke:**	Nord -Trøndelag
Kartnavn:	STJØRDAL		**Kommune:**	Stjørdal
Kartblad:	CP 125 1972 utg.	1:10.000	**Grunneier:**	Leksdal statsallmenning
Kartnavn:	STEINÅSEN		**Adresse:**	
NGU-rapport: BA 0262-01 C. Bugge			**NGU-reg.** 30313A	KLEPPTJØRNA 596.700 7025.300.32
UTM-X:	596.810		**UTM-Y:**	7025.360.32

Beliggenhet: Ligger rett nord for Klepptjønnåsen mellom kote 440 m og 450
Ligger ca 10 m sør for 036c.

Malm: Magnetitt og hematitt

Berggrunn: Ligger på grensen mellom grønnstein, grønnskifer med overgang til amfibolitt og kvartsittskifer (båndet kvartsitt) (Wolff 1988).

Drift og undersøkelse: Ukjent, men kanskje undersøkelsesdrift på 1600-tallet og senere

Beskr. av anlegget: 4 x 6 m. En bergknaus stikker opp i nord, ellers myr
Synk 2,5 m. Større overgrodd berghald mot nord.

Sikring: Bør sikres!

Registrering:

Kartblad	**Ja**	1:10.000
Foto	**Ja**	1 stk.
Skisse	**Nei**	
Malmprøve	**Ja**	Se merknad:
Borehull målt	**Nei**	
Kulturminner	**Ja**	
Litteratur	**Nei**	

Merknad:
R 036d

Historie:

Skisse:

Malmprøver.

1 prøve som viser ei magnetittstripe i grønnstein

KLEPPTJØNNÅSEN Reg. 036 c og d



Reg 036_c Gruve i Kjepptjønnåsen.jpg



Reg 036_d Gruve i Kjepptjønnåsen.jpg

MOSTADMARK JERNVERKS VENNER
Postboks 30,
7550 HOMMELVIK

K31

Reg. nr.	Kartblad M 1:5.000	Lokalitet:	Reg. år	Navn NGU	Reg. nr. NGU
SKRIFT 2		ENGVOLLEN	1997		
037a		ENGVOLLEN	1997		
037b		ENGVOLLEN	1997	ENGAVOLLEN	30305A
037c		ENGVOLLEN	1997	ENGAVOLLEN	30305A
037d		ENGVOLLEN	1997	ENGAVOLLEN	30305A
037e		ENGVOLLEN	1997	ENGAVOLLEN	30305A
037f		ENGVOLLEN	1997	ENGAVOLLEN	30305A
037g		ENGVOLLEN	1997	ENGAVOLLEN	30305A
037h		ENGVOLLEN	1997	ENGAVOLLEN	30305A
037i		ENGVOLLEN	1997		
037j		ENGVOLLEN	1997		
037k		ENGVOLLEN	1997	ENGAVOLLEN	30305A
037l		ENGVOLLEN	1997	ENGAVOLLEN	30305A
037m		ENGVOLLEN	1997		

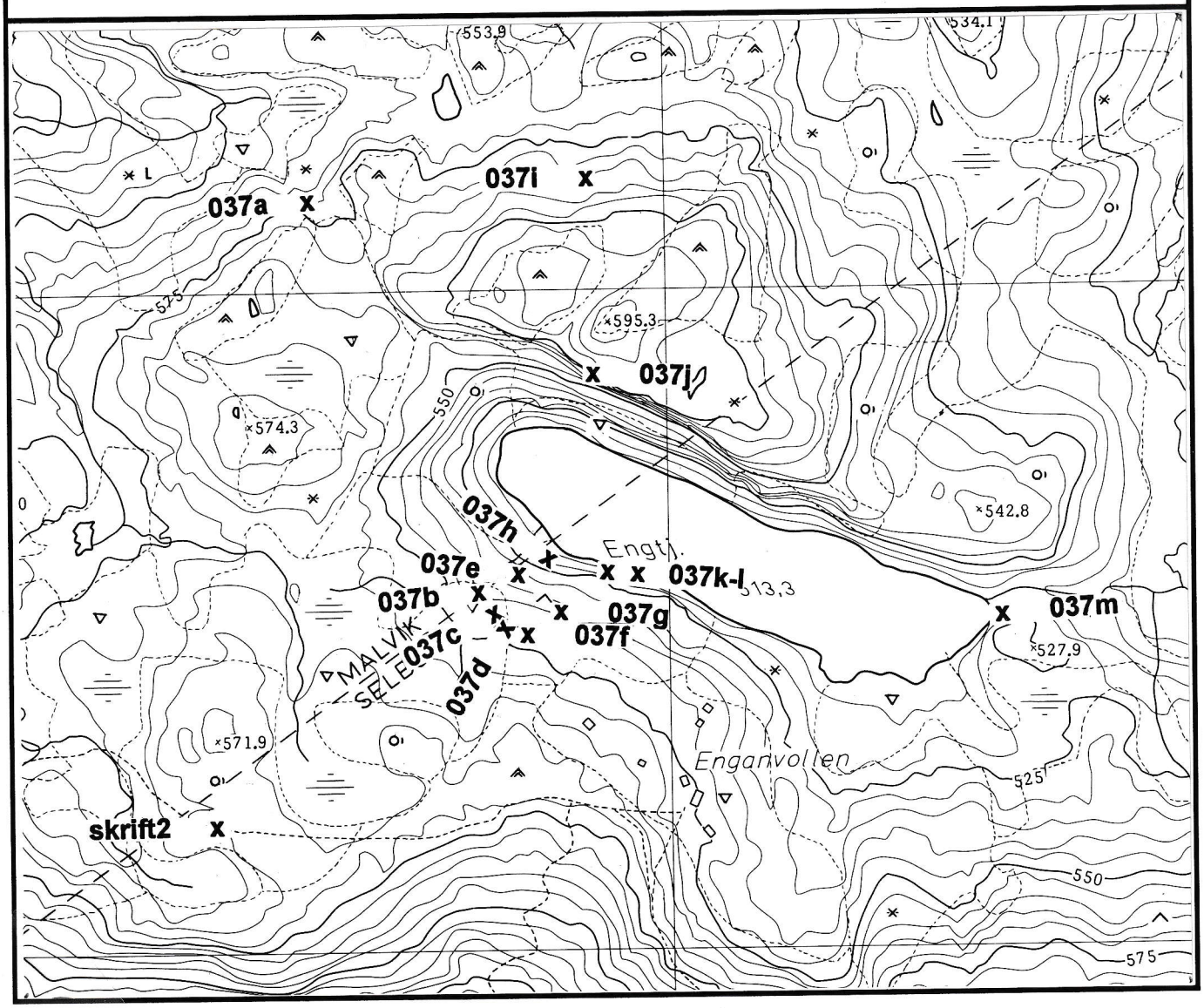

MOSTADMARK JERNVERKS VENNER
POSTBOKS 30,
7550 HOMMELVIK

Lokalitet: [12] **ENGVOLLEN** (ENGAVOLLEN/ENGAN-VOLLEN) **REG NR SKRIFT2**

Kartblad:	1621 I 1:50.000	**Fylke:**	Sør-Trøndelag
Kartnavn:	STJØRDAL	**Kommune:**	Selbu
Kartblad:	CP 124-5-4 1:5.000 1964 utg.	**Grunneier:**	
Kartnavn:	VENNAFJELLET	**Adresse:**	
NGU-rapport:		**NGU-reg.**	
UTM-X:	596.250	**UTM-Y:**	7022.095.32

Beliggenhet: Skrivarberg beliggende rett sør for kolle 571,9 m tett ved stien og på Selbusiden av kommunegrensa.

Malm:

Berggrunn: Grønnstein
Preliminært berggrunnskart, Stjørdal, Wolff 1988

Drift og undersøkelse: Det er ikke kjent om berget er undersøkt.

Beskr. av anlegget: Berget er delvis fri for overdekning og er flere steder påført skrift og skrifttegn.

Sikring: Må vurderes

Registrering:

Kartblad	**Ja**	
Foto	**Ja**	3 stk.
Skisse	**Nei**	
Malmprøve	**Nei**	
Borehull målt	**Nei**	
Kulturminner	**Ja**	
Litteratur	**Nei**	

Skrivarberg på ENGVOLLEN Reg. skrift 2



Skrivarberget på Engvollen.jpg



Engvollen Reg skrift 2_1.jpg



Engvollen Reg skrift 2_1.jpg

MOSTADMARK JERNVERKS VENNER
POSTBOKS 30,
7550 HOMMELVIK

Lokalitet: **ENGVOLLEN** **REG NR** **037a**
[11] **(ENGAVOLLEN/ENGAN-VOLLEN)**

Kartblad:	1621 I 1:50.000	**Fylke:**	Sør-Trøndelag
Kartnavn:	STJØRDAL	**Kommune:**	Malvik
Kartblad:	CP 124-5-4 1:5.000 1964 utg.	**Grunneier:**	
Kartnavn:	VENNAFJELLET	**Adresse:**	
NGU-rapport:		**NGU-reg.**	
UTM-X:	596.300	**UTM-Y:**	7022.573.32

Beliggenhet: Ligger på kote 575 m nordvest for Engtjønna ca 230 m i luftlinje fra tjønnas nordvestre ende. Ligger i en nordvendt bakke.

Malm: Malmanvisning på kis/ubetydelig skjerp

Berggrunn: Fin til middelskornet metagabbro "Saussurittgabbro".
Preliminært berggrunnskart, Stjørdal, Wolff 1988

Drift og undersøkelse: Ikke kjent.

Beskr. av anlegget: Kisimpregnert berghammer

Sikring: Ikke nødvendig

Registrering:

Kartblad	**Ja**	
Foto	**Ja**	1 stk.
Skisse	**Nei**	
Malmprøve	**Nei**	
Borehull målt	**Nei**	
Kulturminner	**Nei**	
Litteratur	**Nei**	

ENGVOLLEN Reg. 037 a



Engvollen Reg 37_a.jpg

MOSTADMARK JERNVERKS VENNER
POSTBOKS 30,
7550 HOMMELVIK

Lokalitet: ENGVOLLEN **REG NR** 037b
[1] (ENGAVOLLEN/ENGAN-VOLLEN)

Kartblad:	1621 I 1:50.000	**Fylke:**	Sør-Trøndelag
Kartnavn:	STJØRDAL	**Kommune:**	Selbu/Malvik
Kartblad:	CP 124-5-4 1:5.000 1964 utg.	**Grunneier:**	
Kartnavn:	VENNAFJELLET	**Adresse:**	
NGU-rapport: BA 0259		**NGU-reg.** 30305A	ENGAVOLLEN 596.900 7022.500.32
UTM-X:	596.425	**UTM-Y:**	7022.275.32

Beliggenhet: Ligger sør for Engtjønna på kote 550 m på grensa mellom Selbu og Malvik kommuner, ca 70-80 m fra tjønna.
I Selbu brukes betegnelsen "Engan-vollen" eller Engvollen.
På nyere kart brukes ordet Engavollen, men gården heter Engan.

Malm: Kis

Berggrunn: Grønnstein
Preliminært berggrunnskart, Stjørdal, Wolff 1988

Drift og undersøkelse: Drevet på kis på ca 1867-68 av "Det Nordenfjeldske Grube-selskab" med 4 mann. Må beskrives som et kisskjerp.
Kilde: Adresseavisen 1867.08.16. hvor det oppgis at det er erhvervet et kisskjerp ved Engvolden som var forpaktet tidliger

Beskr. av anlegget: Kisimpregnert blotning - ubetydelig kisinnhold.
Befart av Tor Grenne, ref. NGU's Malmarkiv.

Sikring: Ikke nødvendig

Registrering:

Kartblad	Ja	
Foto	Ja	1 stk.
Skisse	Nei	
Malmprøve	Ja	Se merknad:
Borehull målt	Nei	
Kulturminner	Nei	
Litteratur	Ja	T. Olsen- ¼-årsenhet i historie. Intervju m/S. Grøtte

Merknad:
R 037b

Det er samlet inn tre sett med prøver fra et tilfeldig utvalg ved registreringene 37b-37g:

Beskrivelse av disse prøvene basert på overflateundersøkelse med stereolupe 20-40x viste følgende:

Sett 1 Innsamlet av Nils Bakmark 1997.

En prøve med som inneholder små kisårer, litt bornitt og kobberkis. Prøven innholder også magnetkis nok til å slå ut magnetnåla i et kompass.

Sett 2 Innsamlet av Nils Bakmark 1997.

En prøve med kompakt svovelkis. Prøven inneholder også nok magnetkis til å slå ut magnetnåla på et kompass. Rikelig med lys grågrønne tremolitt-aktinolittnåler i malmen.

Sett 3 Innsamlet av Gisle Rø 1997.

Seks prøver med svovelkis i en aktinolittholdig masse. I en av prøvene kan det også sees litt kobberkis.

ENGVOLLEN Reg. 037 b



Engvollen Reg 37_b.jpg



Engvollen_1997_1

MOSTADMARK JERNVERKS VENNER
POSTBOKS 30,
7550 HOMMELVIK

Lokalitet: [2] **ENGVOLLEN** (ENGAVOLLEN/ENGAN-VOLLEN) **REG NR** 037c

Kartblad:	1621 I 1:50.000	**Fylke:**	Sør-Trøndelag
Kartnavn:	STJØRDAL	**Kommune:**	Selbu
Kartblad:	CP 124-5-4 1:5.000 1964 utg.	**Grunneier:**	
Kartnavn:	VENNAFJELLET	**Adresse:**	
NGU-rapport: BA 0259		**NGU-reg.** 30305A	ENGAVOLLEN 596.900 7022.500.32
UTM-X:	596.435	**UTM-Y:**	7022.268.32

Beliggenhet: Ligger sør for Engtjønna på kote 550 m på grensa mellom Selbu og Malvik kommuner, ca 70-80 m fra tjønna. I Selbu brukes betegnelsen "Engan-vollen" eller Engvollen. På nyere kart brukes ordet Engavollen, men gården heter Engan.

Malm: Kis

Berggrunn: Grønnstein
Preliminært berggrunnskart, Stjørdal, Wolff 1988

Drift og undersøkelse: Drevet på kis på ca 1867-68 av "Det Nordenfjeldske Grube-selskab" med 4 mann. Må beskrives som et kisskjerp. Kilde: Adresseavisen 1867.08.16. hvor det oppgis at det er erhvervet et kisskjerp ved Engvolden som var forpaktet tidliger

Beskr. av anlegget: Det sees en skjæring/dagstoll.
Befart av Tor Grenne, ref. NGU's Malmarkiv.

Sikring: Ikke nødvendig

Registrering:

Kartblad	Ja	
Foto	Ja	4 stk.
Skisse	Nei	
Malmprøve	Ja	Se merknad:
Borehull målt	Nei	
Kulturminner	Nei	
Litteratur	Ja	T. Olsen- ¼-årsenhet i historie. Intervju m/S. Grøtte

Merknad:
R 037c

Det er samlet inn tre sett med prøver fra et tilfeldig utvalg ved registreringene 37b-37g:

Beskrivelse av disse prøvene basert på overflateundersøkelse med stereolupe 20-40x viste følgende:

Sett 1 **Innsamlet av Nils Bakmark 1997.**

En prøve med som inneholder små kisårer, litt bornitt og kobberkis. Prøven innholder også magnetkis nok til å slå ut magnetnåla i et kompass.

Sett 2 **Innsamlet av Nils Bakmark 1997.**

En prøve med kompakt svovelkis. Prøven inneholder også nok magnetkis til å slå ut magnetnåla på et kompass. Rikelig med lys grågrønne tremolitt-aktinolittnåler i malmen.

Sett 3 **Innsamlet av Gisle Rø 1997.**

Seks prøver med svovelkis i en aktinolittholdig masse. I en av prøvene kan det også sees litt kobberkis.

ENGVOLLEN Reg. 037 c



Engvollen Reg 37_c.jpg

MOSTADMARK JERNVERKS VENNER
POSTBOKS 30,
7550 HOMMELVIK

Lokalitet: **ENGVOLLEN** **REG NR** **037d**
[3] (ENGAVOLLEN/ENGAN-VOLLEN)

Kartblad:	1621 I 1:50.000	**Fylke:**	Sør-Trøndelag
Kartnavn:	STJØRDAL	**Kommune:**	Selbu
Kartblad:	CP 124-5-4 1:5.000 1964 utg.	**Grunneier:**	
Kartnavn:	VENNAFJELLET	**Adresse:**	
NGU-rapport: BA 0259		**NGU-reg.** 30305A	ENGAVOLLEN 596.900 7022.500.32
UTM-X:	596.443	**UTM-Y:**	7022.250.32

Beliggenhet: Ligger sør for Engtjønna på kote 550 m på grensa mellom Selbu og Malvik kommuner, ca 70-80 m fra tjønna.
I Selbu brukes betegnelsen "Engan-vollen" eller Engvollen.
På nyere kart brukes ordet Engavollen, men gården heter Engan.

Malm: Kis

Berggrunn: Grønnstein
Preliminært berggrunnskart, Stjørdal, Wolff 1988

Drift og undersøkelse: Drevet på kis på ca 1867-68 av "Det Nordenfjeldske Grubeselskab" med 4 mann. Må beskrives som et kisskjerp.
Kilde: Adresseavisen 1867.08.16. hvor det oppgis at det er erhvervet et kisskjerp ved Engvolden som var forpaktet tidliger

Beskr. av anlegget: Mangler, Tor Grenne har befart forekomsten, se rapport i NGU malmarkiv. Det sees en dagstoll med l= 4m, b= 8m, h= 3m (mot sørvest) og en vannfylt synk på ca 1,5 m.

Sikring: Ikke nødvendig

Registrering:

Kartblad	**Ja**	
Foto	**Ja**	1 stk.
Skisse	**Nei**	
Malmprøve	**Ja**	**Se merknad:**
Borehull målt	**Ja**	Bormerker med Ø= 30 mm
Kulturminner	**Nei**	
Litteratur	**Ja**	**T. Olsen- ¼-årsenhet i historie. Intervju m/S. Grøtte**

Merknad:
R 037d

Det er samlet inn tre sett med prøver fra et tilfeldig utvalg ved registreringene 37b-37g:

Beskrivelse av disse prøvene basert på overflateundersøkelse med stereolupe 20-40x viste følgende:

Sett 1 **Innsamlet av Nils Bakmark 1997.**

En prøve med som inneholder små kisårer, litt bornitt og kobberkis. Prøven innholder også magnetkis nok til å slå ut magnetnåla i et kompass.

Sett 2 **Innsamlet av Nils Bakmark 1997.**

En prøve med kompakt svovelkis. Prøven inneholder også nok magnetkis til å slå ut magnetnåla på et kompass. Rikelig med lys grågrønne tremolitt-aktinolittnåler i malmen.

Sett 3 **Innsamlet av Gisle Rø 1997.**

Seks prøver med svovelkis i en aktinolittholdig masse. I en av prøvene kan det også sees litt kobberkis.

ENGVOLLEN Reg. 037 d



Engvollen Reg 37_d.jpg

MOSTADMARK JERNVERKS VENNER
POSTBOKS 30,
7550 HOMMELVIK

Lokalitet: ENGVOLLEN **REG NR** 037e
[5] (ENGAVOLLEN/ENGAN-VOLLEN)

Kartblad:	1621 I 1:50.000	**Fylke:**	Sør-Trøndelag
Kartnavn:	STJØRDAL	**Kommune:**	Selbu
Kartblad:	CP 124-5-4 1:5.000 1964 utg.	**Grunneier:**	
Kartnavn:	VENNAFJELLET	**Adresse:**	
NGU-rapport:	BA 0259	**NGU-reg.**	ENGAVOLLEN 30305A 596.900 7022.500.32
UTM-X:	596.457	**UTM-Y:**	7022.280.32

Beliggenhet: Ligger sør for Engtjønna på kote 550 m på grensa mellom Selbu og Malvik kommuner, ca 70-80 m fra tjønna.
I Selbu brukes betegnelsen "Engan-vollen" eller Engvollen.
På nyere kart brukes ordet Engavollen, men gården heter Engan.

Malm: Berghall med kis

Berggrunn: Grønnstein
Preliminært berggrunnskart, Stjørdal, Wolff 1988

Drift og undersøkelse: Drevet på kis på ca 1867-68 av "Det Nordenfjeldske Grube-selskab" med 4 mann. Må beskrives som et kisskjerp.
Kilde: Adresseavisen 1867.08.16. hvor det oppgis at det er erhvervet et kisskjerp ved Engvolden som var forpaktet tidliger

Beskr. av anlegget: Berghald ca 30-40 m fra nr 37d og 37e. Borhull i løsblokker
Avrenning og forurenset grunn helt ned til Engtjønna.

Sikring: Ikke nødvendig.

Registrering:

Kartblad	Ja	
Foto	Ja	3 stk.
Skisse	Nei	
Malmprøve	Ja	**Se merknad:**
Borehull målt	Nei	Borhull i løsblokker
Kulturminner	Nei	
Litteratur	Ja	**T. Olsen- ¼-årsenhet i historie.** **Intervju m/S. Grøtte**

Merknad:
R 037e

Det er samlet inn tre sett med prøver fra et tilfeldig utvalg ved registreringene 37b-37g:

Beskrivelse av disse prøvene basert på overflateundersøkelse med stereolupe 20-40x viste følgende:

Sett 1 Innsamlet av Nils Bakmark 1997.

En prøve med som inneholder små kisårer, litt bornitt og kobberkis. Prøven innholder også magnetkis nok til å slå ut magnetnåla i et kompass.

Sett 2 Innsamlet av Nils Bakmark 1997.

En prøve med kompakt svovelkis. Prøven inneholder også nok magnetkis til å slå ut magnetnåla på et kompass. Rikelig med lys grågrønne tremolitt-aktinolittnåler i malmen.

Sett 3 Innsamlet av Gisle Rø 1997.

Seks prøver med svovelkis i en aktinolittholdig masse. I en av prøvene kan det også sees litt kobberkis.

ENGVOLLEN Reg. 037 e



Engvollen Reg 37_e.jpg

MOSTADMARK JERNVERKS VENNER
POSTBOKS 30,
7550 HOMMELVIK

Lokalitet: ENGVOLLEN **REG NR** 037f
[4] (ENGAVOLLEN/ENGAN-VOLLEN)

Kartblad:	1621 I 1:50.000	**Fylke:**	Sør-Trøndelag
Kartnavn:	STJØRDAL	**Kommune:**	Selbu
Kartblad:	CP 124-5-4 1:5.000 1964 utg.	**Grunneier:**	
Kartnavn:	VENNAFJELLET	**Adresse:**	
NGU-rapport:	BA 0259	**NGU-reg.**	ENGAVOLLEN 30305A 596.900 7022.500.32
UTM-X:	596.458	**UTM-Y:**	7022.248.32

Beliggenhet: Ligger sør for Engtjønna på kote 550 m på grensa mellom Selbu og Malvik kommuner, ca 70-80 m fra tjønna.
I Selbu brukes betegnelsen "Engan-vollen" eller Engvollen.
På nyere kart brukes ordet Engavollen, men gården heter Engan.

Malm: Kis

Berggrunn: Grønnstein
Preliminært berggrunnskart, Stjørdal, Wolff 1988

Drift og undersøkelse: Drevet på kis på ca 1867-68 av "Det Nordenfjeldske Grube-selskab" med 4 mann. Må beskrives som et kisskjerp.
Kilde: Adresseavisen 1867.08.16. hvor det oppgis at det er erhvervet et kisskjerp ved Engvolden som var forpaktet tidliger

Beskr. av anlegget: Mangler, Tor Grenne har befart forekomsten, se rapport i NGU malmarkiv. Det sees en dagstoll med l= 3,4m, b= 3m, h= 3m

Sikring: Ikke nødvendig

Registrering:

Kartblad	**Ja**	
Foto	**Ja**	3 stk.
Skisse	**Nei**	
Malmprøve	**Ja**	**Se merknad:**
Borehull målt	**Ja**	5 stk mer Ø= 30 mm
Kulturminner	**Nei**	
Litteratur	**Ja**	**T. Olsen- ¼-årsenhet i historie. Intervju m/S. Grøtte**

Merknad:
R 037f

Det er samlet inn tre sett med prøver fra et tilfeldig utvalg ved registreringene 37b-37g:

Beskrivelse av disse prøvene basert på overflateundersøkelse med stereolupe 20-40x viste følgende:

Sett 1 Innsamlet av Nils Bakmark 1997.

En prøve med som inneholder små kisårer, litt bornitt og kobberkis. Prøven innholder også magnetkis nok til å slå ut magnetnåla i et kompass.

Sett 2 Innsamlet av Nils Bakmark 1997.

En prøve med kompakt svovelkis. Prøven inneholder også nok magnetkis til å slå ut magnetnåla på et kompass. Rikelig med lys grågrønne tremolitt-aktinolittnåler i malmen.

Sett 3 Innsamlet av Gisle Rø 1997.

Seks prøver med svovelkis i en aktinolittholdig masse. I en av prøvene kan det også sees litt kobberkis.

ENGVOLLEN Reg. 037 f



Engvollen Reg 37_f1.jpg



Engvollen Reg 37_f2.jpg

MOSTADMARK JERNVERKS VENNER
POSTBOKS 30,
7550 HOMMELVIK

Lokalitet: [4a] **ENGVOLLEN** (ENGAVOLLEN/ENGAN-VOLLEN) **REG NR 037g**

Kartblad:	1621 I 1:50.000	**Fylke:**	Sør-Trøndelag
Kartnavn:	STJØRDAL	**Kommune:**	Selbu
Kartblad:	CP 124-5-4 1:5.000 1964 utg.	**Grunneier:**	
Kartnavn:	VENNAFJELLET	**Adresse:**	
NGU-rapport: BA 0259		**NGU-reg.** 30305A	ENGAVOLLEN 596.900 7022.500.32
UTM-X:	596.480	**UTM-Y:**	7022.258.32

Beliggenhet: Ligger sør for Engtjønna på kote 550 m på grensa mellom Selbu og Malvik kommuner, ca 70-80 m fra tjønna.
I Selbu brukes betegnelsen "Engan-vollen" eller Engvollen.
På nyere kart brukes ordet Engavollen, men gården heter Engan.

Malm: Kis

Berggrunn: Grønnstein
Preliminært berggrunnskart, Stjørdal, Wolff 1988

Drift og undersøkelse: Drevet på kis på ca 1867-68 av "Det Nordenfjeldske Grubeselskab" med 4 mann. Må beskrives som et kisskjerp.
Kilde: Adresseavisen 1867.08.16. hvor det oppgis at det er erhvervet et kisskjerp ved Engvolden som var forpaktet tidliger

Beskr. av anlegget: Malmlager nordordøst for 37f

Sikring: Ikke nødvendig.

Registrering:

Kartblad	Ja	
Foto	Ja	1 stk.
Skisse	Nei	
Malmprøve	Ja	**Se merknad:**
Borehull målt	Nei	
Kulturminner	Nei	
Litteratur	Ja	**T. Olsen- ¼-årsenhet i historie. Intervju m/S. Grøtte**

Merknad:
R 037g

Det er samlet inn tre sett med prøver fra et tilfeldig utvalg ved registreringene 37b-37g:

Beskrivelse av disse prøvene basert på overflateundersøkelse med stereolupe 20-40x viste følgende:

Sett 1 **Innsamlet av Nils Bakmark 1997.**

En prøve med som inneholder små kisårer, litt bornitt og kobberkis. Prøven innholder også magnetkis nok til å slå ut magnetnåla i et kompass.

Sett 2 **Innsamlet av Nils Bakmark 1997.**

En prøve med kompakt svovelkis. Prøven inneholder også nok magnetkis til å slå ut magnetnåla på et kompass. Rikelig med lys grågrønne tremolitt-aktinolittnåler i malmen.

Sett 3 **Innsamlet av Gisle Rø 1997.**

Seks prøver med svovelkis i en aktinolittholdig masse. I en av prøvene kan det også sees litt kobberkis.

ENGVOLLEN Reg. 037 g



Engvollen Reg 37_g.jpg

MOSTADMARK JERNVERKS VENNER
POSTBOKS 30,
7550 HOMMELVIK

Lokalitet: [6] **ENGVOLLEN** (ENGAVOLLEN/ENGAN-VOLLEN) **REG NR** **037h**

Kartblad:	1621 I 1:50.000	**Fylke:**	Sør-Trøndelag
Kartnavn:	STJØRDAL	**Kommune:**	Selbu
Kartblad:	CP 124-5-4 1:5.000 1964 utg.	**Grunneier:**	
Kartnavn:	VENNAFJELLET	**Adresse:**	
NGU-rapport: BA 0259		**NGU-reg.** 30305A	ENGAVOLLEN 596.900 7022.500.32
UTM-X:	596.483	**UTM-Y:**	7022.293.32

Beliggenhet: Ligger sør for Engtjønna på kote 520 m på grensa mellom Selbu og Malvik kommuner, ca 10 m fra tjønna.
I Selbu brukes betegnelsen "Engan-vollen" eller Engvollen.
På nyere kart brukes ordet Engavollen, men gården heter Engan.

Malm: Kis

Berggrunn: Grønnstein
Preliminært berggrunnskart, Stjørdal, Wolff 1988

Drift og undersøkelse: Ikke kjent.

Beskr. av anlegget: Liten kisimprenering/skjerp helt nede ved tjønna.

Sikring: Ikke nødvendig

Registrering:

Kartblad	Ja	
Foto	Ja	1 stk.
Skisse	Nei	
Malmprøve	Nei	
Borehull målt	Nei	
Kulturminner	Nei	
Litteratur	Nei	

Merknad:
R 037h

Foto:

Gisle Rø er avbildet på foto.

ENGVOLLEN Reg. 037 h



Engvollen Reg 37_h.jpg (Gisle Rø t.v i bildet)

MOSTADMARK JERNVERKS VENNER
POSTBOKS 30,
7550 HOMMELVIK

Lokalitet: **ENGVOLLEN** **REG NR** **037i**
[10] **(ENGAVOLLEN/ENGAN-VOLLEN)**

Kartblad:	1621 I 1:50.000	**Fylke:**	Sør-Trøndelag
Kartnavn:	STJØRDAL	**Kommune:**	Malvik
Kartblad:	CP 124-5-4 1:5.000 1964 utg.	**Grunneier:**	
Kartnavn:	VENNAFJELLET	**Adresse:**	
NGU-rapport:		**NGU-reg.**	
UTM-X:	596.513	**UTM-Y:**	7022.590.32

Beliggenhet: Ligger rett nord for Engvoldforekomsten og ca 180 m i luftlinje fra nevnte forekomst. Mye forvitret kisholdig grus ved skjerpet. I Selbu brukes betegnelsen "Engan-vollen" eller Engvollen. På nyere kart brukes ordet Engavollen, men gården heter Engan.

Malm: Kis

Berggrunn: Fin til middelskornet metagabbro "Saussurittgabbro". Preliminært berggrunnskart, Stjørdal, Wolff 1988

Drift og undersøkelse: Ikke kjent.

Beskr. av anlegget: Lite kisskjerp med sterkt forvitret utgående.

Sikring: Ikke nødvendig

Registrering:

Kartblad	**Ja**	
Foto	**Ja**	2 stk.
Skisse	**Nei**	
Malmprøve	**Nei**	
Borehull målt	**Nei**	
Kulturminner	**Nei**	
Litteratur	**Nei**	

ENGVOLLEN Reg. 037 i



Engvollen Reg 37_i.jpg

MOSTADMARK JERNVERKS VENNER
POSTBOKS 30,
7550 HOMMELVIK

Lokalitet: **ENGVOLLEN** **REG NR** **037j**
[12a] **(ENGAVOLLEN/ENGAN-VOLLEN)**

Kartblad:	1621 I 1:50.000	**Fylke:**	Sør-Trøndelag
Kartnavn:	STJØRDAL	**Kommune:**	Malvik
Kartblad:	CP 124-5-4 1:5.000 1964 utg.	**Grunneier:**	
Kartnavn:	VENNAFJELLET	**Adresse:**	
NGU-rapport:		**NGU-reg.**	
UTM-X:	596.515	**UTM-Y:**	7022.435.32

Beliggenhet: Kisanvisning i den bratteste delen av Tjønnberget, nord for Engtjønna. Stort felt i berget og svært utilgjengelig.
I Selbu brukes betegnelsen "Engan-vollen" eller Engvollen.
På nyere kart brukes ordet Engavollen, men gården heter Engan.

Malm: Kis

Berggrunn: Fin til middelskornet metagabbro "Saussurittgabbro".
Preliminært berggrunnskart, Stjørdal, Wolff 1988

Drift og undersøkelse: Ikke kjent, men anvist tidligere.

Beskr. av anlegget: Rustutfelling i bergvegg

Sikring: Må gå med sikring i bergveggen

Registrering:

Kartblad	Ja	
Foto	Ja	2 stk.
Skisse	Nei	
Malmprøve	Nei	
Borehull målt	Nei	
Kulturminner	Nei	
Litteratur	Nei	

ENGVOLLEN Reg. 037 j



Engvollen Reg 37_j1.jpg (Engtjønnberget)



Engvollen Reg 37_j2.jpg (Engtjønnberget)

MOSTADMARK JERNVERKS VENNER
POSTBOKS 30,
7550 HOMMELVIK

Lokalitet: [7] **ENGVOLLEN** (ENGAVOLLEN/ENGAN-VOLLEN) **REG NR** 037k

Kartblad:	1621 I 1:50.000	**Fylke:**	Sør-Trøndelag
Kartnavn:	STJØRDAL	**Kommune:**	Selbu
Kartblad:	CP 124-5-4 1:5.000 1964 utg.	**Grunneier:**	
Kartnavn:	VENNAFJELLET	**Adresse:**	
NGU-rapport: BA 0259		**NGU-reg.** 30305A	ENGAVOLLEN 596.900 7022.500.32
UTM-X:	596.518	**UTM-Y:**	7022.285.32

Beliggenhet: Ligger sør for Engtjønna på kote 520 m på grensa mellom Selbu og Malvik kommuner, ca 10 m fra tjønna.
I Selbu brukes betegnelsen "Engan-vollen" eller Engvollen. På nyere kart brukes ordet Engavollen, men gården heter Engan.

Malm: Kis

Berggrunn: Grønnstein
Preliminært berggrunnskart, Stjørdal, Wolff 1988

Drift og undersøkelse: Ikke kjent.

Beskr. av anlegget: Kisimpregnasjon helt nede ved tjønna.

Sikring: Må vurderes

Registrering:

Kartblad	Ja	
Foto	Ja	1 stk.
Skisse	Nei	
Malmprøve	Nei	
Borehull målt	Nei	
Kulturminner	Nei	
Litteratur	Ja	T. Olsen- ¼-årsenhet i historie. Intervju m/S. Grøtte

ENGVOLLEN Reg. 037 k



Engvollen Reg 37_k.jpg

MOSTADMARK JERNVERKS VENNER
POSTBOKS 30,
7550 HOMMELVIK

Lokalitet: **ENGVOLLEN** **REG NR** **037I**
[8] **(ENGAVOLLEN/ENGAN-VOLLEN)**

Kartblad:	1621 I 1:50.000	**Fylke:**	Sør-Trøndelag
Kartnavn:	STJØRDAL	**Kommune:**	Selbu
Kartblad:	CP 124-5-4 1:5.000 1964 utg.	**Grunneier:**	
Kartnavn:	VENNAFJELLET	**Adresse:**	
NGU-rapport: BA 0259		**NGU-reg.** 30305A	ENGAVOLLEN 596.900 7022.500.32
UTM-X:	596.539	**UTM-Y:**	7022.283.32

Beliggenhet: Ligger sør for Engtjønna på kote 520 m på grensa mellom Selbu og Malvik kommuner, ca 10 m fra tjønna.
I Selbu brukes betegnelsen "Engan-vollen" eller Engvollen.
På nyere kart brukes ordet Engavollen, men gården heter Engan.

Malm: Kis

Berggrunn: Grønnstein
Preliminært berggrunnskart, Stjørdal, Wolff 1988

Drift og undersøkelse: Ikke kjent.

Beskr. av anlegget: Kisimpregnasjon helt nede ved tjønna.

Sikring: Må vurderes

Registrering:

Kartblad	**Ja**	
Foto	**Ja**	1 stk.
Skisse	**Nei**	
Malmprøve	**Nei**	
Borehull målt	**Nei**	
Kulturminner	**Nei**	
Litteratur	**Ja**	**T. Olsen- ¼-årsenhet i historie. Intervju m/S. Grøtte**

ENGVOLLEN Reg. 037 l



Engvollen Reg 37_l.jpg

MOSTADMARK JERNVERKS VENNER
POSTBOKS 30,
7550 HOMMELVIK

Lokalitet: **ENGVOLLEN** **REG NR** **037m**
[9] **(ENGAVOLLEN/ENGAN-VOLLEN)**

Kartblad:	1621 I 1:50.000	**Fylke:**	Sør-Trøndelag
Kartnavn:	STJØRDAL	**Kommune:**	Selbu
Kartblad:	CP 124-5-4 1:5.000 1964 utg.	**Grunneier:**	
Kartnavn:	VENNAFJELLET	**Adresse:**	
NGU-rapport:		**NGU-reg.**	
UTM-X:	596.800	**UTM-Y:**	7022.243.32

Beliggenhet: Ligger tett ved bredden på den østre siden av Engtjønna, Selbu og Malvik kommuner, ca 5-100 m fra tjønna.
I Selbu brukes betegnelsen "Engan-vollen" eller Engvollen.
På nyere kart brukes ordet Engavollen, men gården heter Engan.

Malm: Kis

Berggrunn: Grønnstein
Preliminært berggrunnskart, Stjørdal, Wolff 1988

Drift og undersøkelse: Ikke kjent.

Beskr. av anlegget: En ca 10 cm kisgang er blottet. Det har vært noe skjerping.

Sikring: Ikke nødvendig

Registrering:

Kartblad	**Ja**	
Foto	**Ja**	3 stk.
Skisse	**Nei**	
Malmprøve	**Nei**	
Borehull målt	**Nei**	
Kulturminner	**Nei**	
Litteratur	**Nei**	

ENGVOLLEN Reg. 037 m



Engvollen Reg 37_m.jpg



Engtjønna 2.jpg

MOSTADMARK JERNVERKS VENNER
Postboks 30,
7550 HOMMELVIK

K 31a

Reg. nr.	Kartblad M 1:5.000	Lokalitet:	Reg. år	Navn NGU	Reg. nr. NGU
037n	Vennafjellet	LOMTJØNNA	1997		

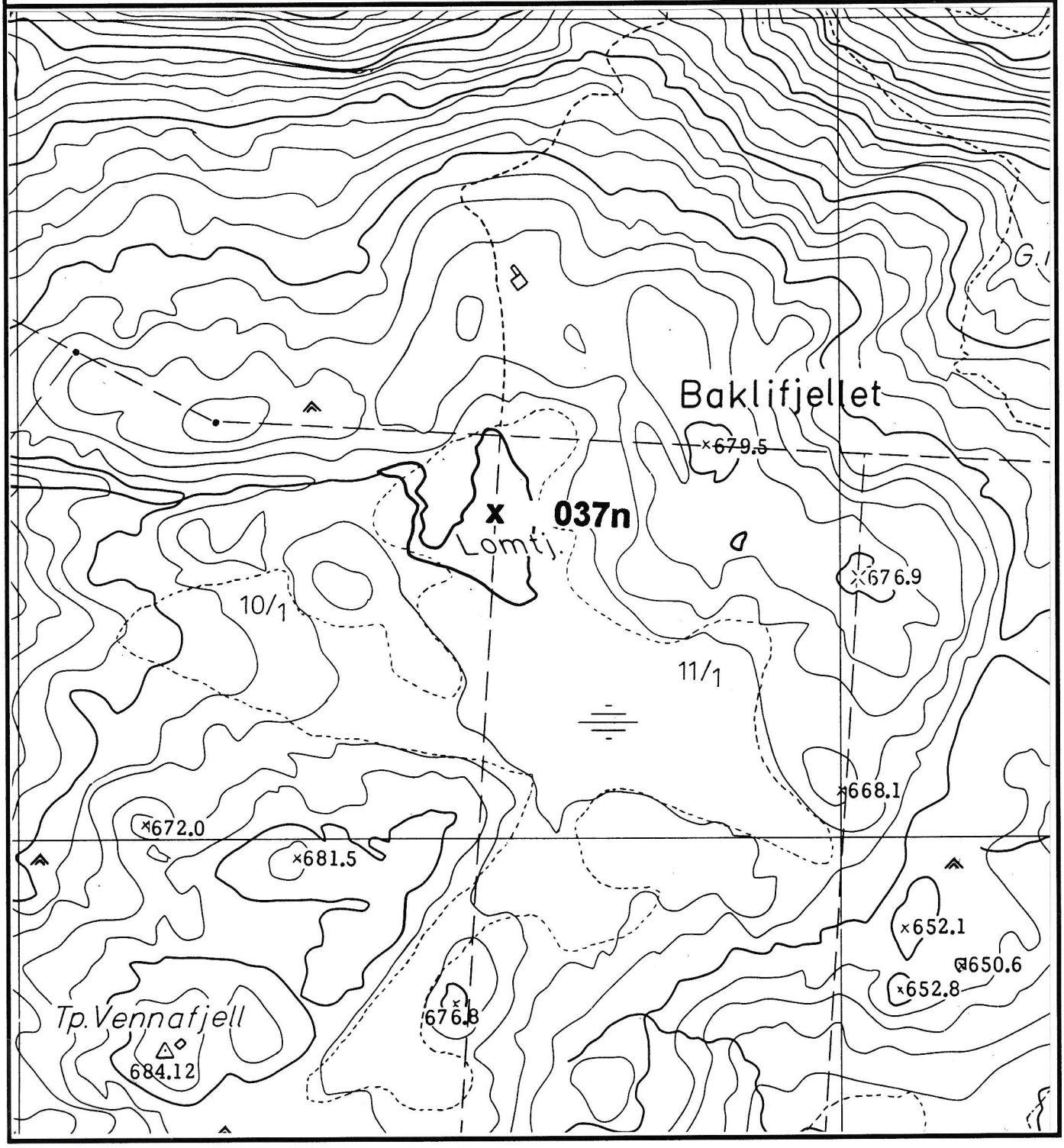

MOSTADMARK JERNVERKS VENNER
POSTBOKS 30,
7550 HOMMELVIK

Lokalitet: **LOMTJØNNA** **REG NR** **037n**
28

Kartblad:	1621 I	1:50.000	**Fylke:**	Sør-Trøndelag
Kartnavn:	STJØRDAL		**Kommune:**	Selbu
Kartblad:	CP 124-5-4 1964 utg.	1:5.000	**Grunneier:**	G. nr 11/1
Kartnavn:	VENNAFJELLET		**Adresse:**	
NGU-rapport:			**NGU-reg.**	
UTM-X:	596.350		**UTM-Y:**	7021.700.32

Beliggenhet: Gruva ligger i den oppdemte Lomtjønna, ca 150 m SV for toppen av Baklifjellet.

Malm: Kis eller Fe ?

Berggrunn: Grønnstein, grønnskifer med overgang til amfibolitt. (Wolff 1988)

Drift og undersøkelse: Ukjent, men oppgis at det har ligget ei gruve her før oppdemming, ref. Henrik Fuglem.

Beskr. av anlegget:

Sikring: Ikke nødvendig!

Registrering:

Kartblad	**Ja**	1:5.000
Foto	**Nei**	
Skisse	**Nei**	
Malmprøve	**Nei**	
Borehull målt	**Nei**	
Kulturminner	**Nei**	
Litteratur	**Nei**	

MOSTADMARK JERNVERKS VENNER **K32**
Postboks 30,
7550 HOMMELVIK

Reg. nr.	Kartblad M 1:5.000	Lokalitet:	Reg. år	Navn NGU	Reg. nr. NGU
038a		WORSE	1997	GRØTTEMSVOLLEN	30304A
038b		KIRKELID	1997	GRØTTEMSVOLLEN	30304A
038c		KIRKELID SKJERP	1997	GRØTTEMSVOLLEN	30304A

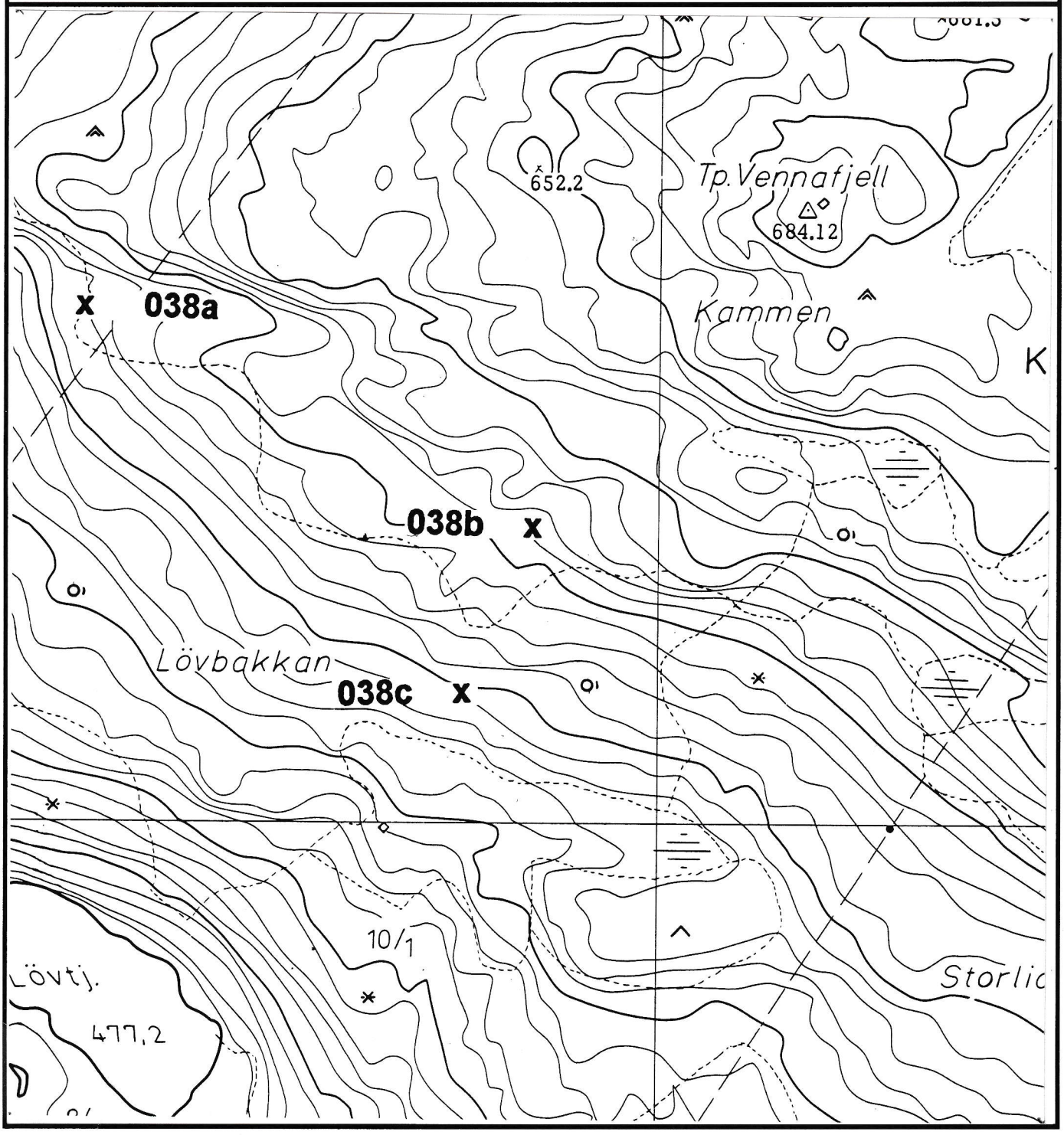

MOSTADMARK JERNVERKS VENNER
POSTBOKS 30,
7550 HOMMELVIK

Lokalitet: **WORSE** **REG NR** **038a**
27 [GRØTTEMSVOLLEN -VEST]

Kartblad:	1621 I	1:50.000	**Fylke:**	Sør-Trøndelag	
Kartnavn:	STJØRDAL		**Kommune:**	Selbu	
Kartblad:	CP 124-5-4 1973 utg.	1:5.000	**Grunneier:**	G. nr. 8/2	
Kartnavn:	VENNAFJELLET		**Adresse:**		
NGU-rapport:			**NGU-reg.**	GRØTTEMSVOLLEN	
BA 0024	BA 0259	BA 0261	30304A	597.000	7021.300.32
UTM-X:	595.733		**UTM-Y:**	7021.315.32	

Beliggenhet: Ligger godt gjemt på kote 580 m, ca 450 m VSV for toppen av Vennafjellet. Ligger lengst mot vest av de to gruvene her.

Malm: Kis

Berggrunn: Grønnstein
Preliminært berggrunnskart, Stjørdal, Wolff 1988

Drift og undersøkelse: Drevet på kis på ca 1867-68 av "Det Nordenfjeldske Grubeselskab"
Utmålsforretning til "Kirkelid Grubes Interessenter" i 1867.
Flere senere mutinger, 1873, 1913, 1914, 1917 og 1918

Beskr. av anlegget: Storli-gruva er ca 11 m lang, 3 m bred, 2 m under vann og 4 m over vann
Vannfylt synk 2 m x 4 m. Borehull flere steder, minst 7 stk.

Sikring: Farlig for mindreårige.

Registrering:

Kartblad	**Ja**	1: 5.000
Foto	**Ja**	3 stk.
Skisse	**Ja**	Se merknad:
Malmprøve	**Ja**	3 stk.
Borehull målt	**Nei**	**7 stk. - Ikke målt!**
Kulturminner	**Ja**	
Litteratur	**Ja**	**T. Olsen- ¼-årsenhet i historie. Intervju m/S. Grøtte**

Merknad:
R 038a

Historie:

Skisse:

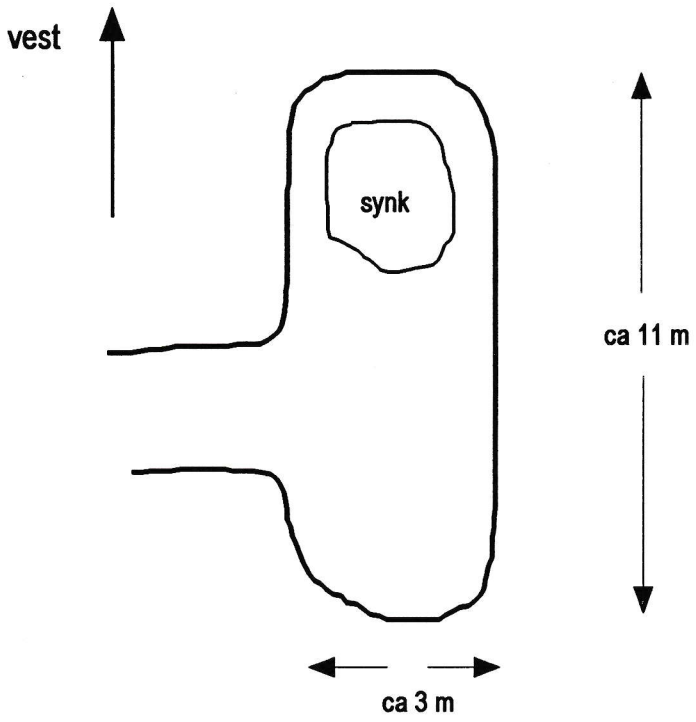

Malmprøver.

3 prøveuttak av malmprøver fra berghald.

A. 2 prøver med svovelkis

B. 1 prøve med svovelkis og et hvitt sekundærmineral - gips/aragonitt?

GRØTTEMSVOLLEN/Worse Reg. 038 a



Reg 38a Grøttemsvollen Worse_1.jpg



Reg 38a Grøttemsvollen Worse_2.jpg

MOSTADMARK JERNVERKS VENNER
POSTBOKS 30,
7550 HOMMELVIK

Lokalitet: **KIRKELID** **REG NR** **038b**
26 **[NAVNGIS OGSÅ SOM STORLI GRUBE, GRØTTEMSVOLLEN-ØST]**

Kartblad:	1621 I 1:50.000	**Fylke:**	Sør-Trøndelag
Kartnavn:	STJØRDAL	**Kommune:**	Selbu
Kartblad:	CP 124-5-4 1:5.000 1973 utg.	**Grunneier:**	Sigurd Grøtte G.nr. 10/1
Kartnavn:	VENNAFJELLET	**Adresse:**	7584 SELBUSTRAND
NGU-rapport:	BA 0024 BA 0259 BA 0261	**NGU-reg.**	GRØTTEMSVOLLEN 30304A 597.000 7021.300.32
UTM-X:	596.018	**UTM-Y:**	7021.175.32

Beliggenhet: Ligger på kote 605 m, ca 265 m SV for toppen av Vennafjellet. Denne gruva ligger ca 320m lenger mot øst enn Worse i luftlinje.

Malm: Kis

Berggrunn: Grønnstein
Preliminært berggrunnskart, Stjørdal, Wolff 1988

Drift og undersøkelse: Drevet på kis på ca 1867-68 av "Det Nordenfjeldske Grubeselskab"
Utmålsforretning til "Kirkelid Grubes Interessenter" i 1867.
Flere senere mutinger, 1873, 1913, 1914, 1917 og 1918

Beskr. av anlegget: En god beskrivelse med skisse er gjort av J. Johnsen i brev datert 18.2.1868 til geschworner, senere bergmester Jens Henrik Winsnes. Kirkelidgruva er ca 9 m dyp under vannflata.

Sikring: Farlig - bør sikres!

Registrering:

Kartblad	**Ja**	1: 5.000
Foto	**Ja**	10 stk.
Skisse	**Ja**	**J. Johnsen 18.2.1868**
Malmprøve	**Ja**	**7 stk.**
Borehull målt	**Nei**	**Ikke målt**
Kulturminner	**Ja**	**Bla mur etter bygning.**
Litteratur	**Ja**	**T. Olsen- ¼-årsenhet i historie. Intervju m/S. Grøtte**

Merknad:
R 038b

Historie:

Artikkel i Adresseavisen 1867.08.16.
Cand. mineral E. W. Johnsen var på dette tidspunktet bestyrer ved Lerens Fabrik. Kirkelidgruben ble solgt av H & F Bachke til det Nordenfjeldske Grubeselskab for 6000 spesiedaler. Det opplyses at det ble satt opp arbeidshus og smie ved Kirkelid. Samme selskap ervervet samtidig 3 anvisninger ved Engvolden og Rennsjøelevens anvisning. Kirkelidgruven ble til å begynne med drevet av 16 mann og kisen ble kjørt til Hommelvik på vinterføre.

Skisse:

Malmprøver.

Det er tatt ut 7 prøver fra berghaldene. Prøvene inneholder kis, magnetkis, litt bornitt. En av svovelkisprøvene er dekt med et hvitt sekundærmineral - gips/aragonitt?

Foto:

Bård Nonstad er avbildet foran gruveåpningen.

18/2 1868

S.T.

Hr. Geschworner J. Winsnes

Meraker.

Ifölge Bemyndigelse fra Directionen, henvender jeg mig til Dem med Spörgsmaal om hvorvidt De kan være villig til at foretage en Tour til Modstadmarken og Selbo for at inspicere Selskabets Gruber og afgive Deres Formening om samme. I fald De er villig hertil, skulde jeg önske Besigtigelsen udfört snarest muligt. Reiserouten antages bedst at blive lagt over Gevingaasen og Mostadmarken. Reise etc bestrides af Selskabet.

Til næste Sommer beseer De vel ogsaa vore Gruber, saaledes som sidste Sommer; men kan ikke Reisen foretages paa Embedsvegne, önsker Selskabet at bestride Udgifterne, hvis De forresten er villig til at udföre en saadan Forretning.

Idet jeg formoder det vil interessere Dem at se et Rids af Kirkelid Grube, tillader jeg mig at fremsende et saadant, og skal jeg dertil rengde fölgende Bemerkninger.

I den förste Afstrosning begyndte Kisen ved (c), men ved senere Ortsdrift tabte den sig ved (d). I den andre Afstrosning i Dagen anstod den förste mod (l), og i den i de sidste Maaneder drevne Ort mot Öst tabte den sig mod (f).

Saaledes synes den för nævnde Frygt for et i Strög indsnævrete Kisleie mere at blive begrundet, idet det synes som om Ströget begrenses af Linerne (c,v) og (m, n). Imidlertid kan vel ikke haves fuld Vished herfor, förend Orten mod Vest (e) er fremdreven, og enda en Forsögsdrivt fortsat paa Orten mod Öst (f), da det godt kan tænkes at man efter Linien (m,n) har et mellomliggende parti for sig.

Som det af Ridset, Profilerne, vil sees, har Mægtigheden tiltaget mod Dybet. Vid Udgangen af f. Ma. Stod Kisen i Gesænket med 3,5 Fod i vestre og med 5,5 Fod i östre Ende. I Orten mod Vest (e) anstod den med ca 3 Fod.

(For April Maaned f. A. til Aarets Udgang er i Kirklid udscheidet

Kis	416 Tdr.
I f. Md. I Kirklid & Worsöe Skjærp	94 -
	510 Tdr.
I f. A i Engvolden & Bratts Gruber	90 Tdr.
Ved Udgangen af f. Md ferdig til Nedkjöring	600 Tdr.)

I Worsöe Skjærp er Leiningsforholdene uforklarligen, idet Ströget for Öieblikket synes gaa i modsat Retning at den antagne. At give et Rids af Skjærpet vil lidet hjelpe til en anskueliggjören deraf, da Drivten er for lidet fremskredet.

Arbeidet er hidtil foretaget i Form af Dagstrosse. 20 Fod bred og indtil 14 Fod lang i hvis Skram liden og i hans sydlige Side ingen Kis findes. Derimod findes Kis-Saalen over hele Drivtens Bredde og 10 Fod efter Længden fra Skram af, samt omtrent 5 Fods Kis i Strossens nordre Side. Saaledes synes Gangen at stryge i Ridsningen NS, medens den antages at stryge ÖV ligesom Kirklid Grubes

Rids
af Kirklid Grube den 29 Januar 1868.

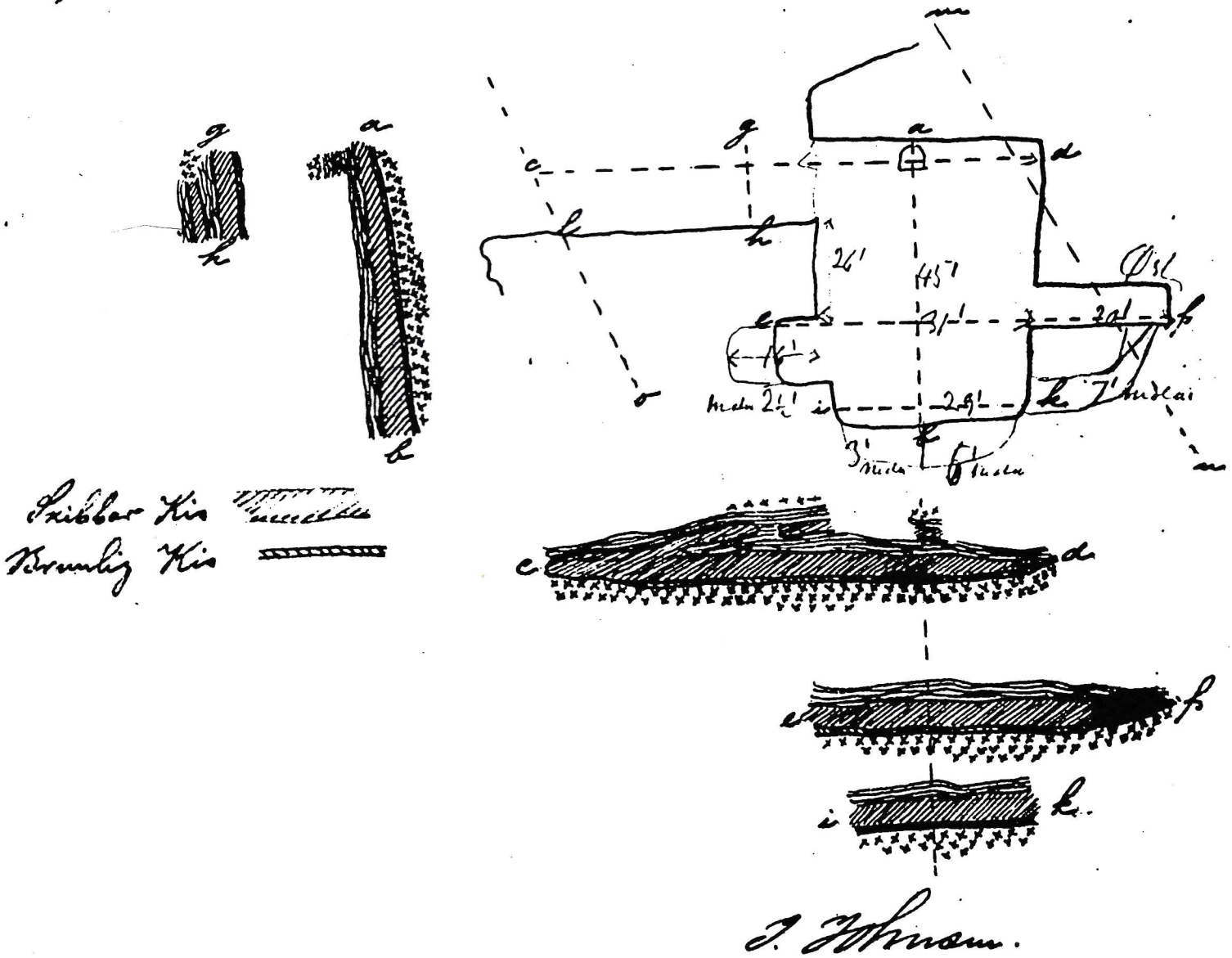

J. Johnsen.

Leiested. Stryger Gangen i Retningen NS, saa har man indtil 10 Fods Kis, stryger den i modsat Retning (ÖV), saa har man en Mægtighed af ca 20 Fod.

Saavidt om vore Gruber denne Gang.

Hvad det er, som ligger til Grund for Indskrænkningen i Drivten på Ytteröen skal ikke mange blive klog paa. Somme vil vide at det er Næringsskatsagen mellom Levanger By og Verket, hvilken i disse Dage verseres for Höiesteret, som er Aarsagen; andre mener at Grunden ligger i at Verket vil blive kvit sine gjeldtstiftende og foresten mindre gode Arbeidere; atter andre antager de slette Kispriser for at være Aarsagen, medens endelig nogle mener at Grubernes Aftagne er Skyld deri. Men rimeligt er det, at alt dette tilsammmen har bevirket Indskrænkningerne.

Jeg kommer nu endelig til noget, som alene angaar min Person og Fremtid. Jeg har længe tænkt at omtale det, men har bestandig manglet Ord dertil. Men jeg tillader mig herved denne Gang at fremkomme dermed, og det uden Omsvöb. Jeg beder Dem, naar den Tid kommer, at hjelpe mig til en af de bedre Poster ved Meraker-Verk. Hvad Bergskriverposten angaar, saa har jeg den Mening om mig selv, at jeg kan bestyre den. Derimod er jeg ikke sikker herpaa med hensyn til Overstigerposten eller Hytteskriverposten ved Meraker Hytte, og da især den förste, som i lang Tid har været bestyret af videnskabeligt dannede Mænd. Jeg frygter for, at disse Poster, og Overstigerposter især, fordrer en Kvalification, som ikke findes hos mig slik et saa stort Verk fordrer vistnok andet og mere end Dyglighed til at ordne og bestyre Arbeidet i en Grube. Imidlertid er dette noget De bedst kan bedömme, og isaafald De maatte tro mig skikket til disse Poster, saa beder jeg Dem om Deres Hjelp til at erholde dem, eller den ene af dem, naar den Tid kommer.

Men man kan godt tænke sig Muligheden af Dödsfald paa en af Siderne för nogen af Posterne bliver ledig. Indtræffer saadant paa den ene Side, kan jeg blive aldeles afskaaret fra Deres Hjelp, hvilken jeg min hele Tid hidindtil har stöttet mig til. For at forebygge Tabet af Deres Hjelp ved Erhvervelsen af nogen af omtalte Poster ved et saadant mulig indtruffende Tilfælde, vilde det væe mig meget magtpaaliggende forud at erholde Deres Erklæring om min Duelighed til de bedre Poster ved Meraker Verk; men dette er vel formeget forlangt, og De kan og vil vel ikke give mig nogen saadan.

Jeg omödeser Deres Svar paa mit Spörgsmaal i Förstningen af Brevet, samt paa hvilken Tid De kommer i Tilfælde De maatte ville udföre Reisen. Jeg önsker ogsaa meget at höre Deres Svar paa mit sidste Fremförte.

Idet jeg tilsender Dem med Familie min bedste Hilsen, tilönskede Dem af Hjerett all baade aandelig og legemlig Velsignelse tegner jeg Deres

Med Agtelse
ærbödigst

J. Johnsen

Hommelvik 18. Februar 1868.

GRØTTEMSVOLLEN/KIRKELI/STORLI Reg. 038 b



Reg 38b Grøttemsvollen Kirkelid_1.jpg



Reg 038_b Grøttemsvollen Kirkeli Storligruva_1.jpg



Reg 038_b Grøttemsvollen Kirkeli Storligruva_3.jpg



Reg 038_b Grøttemsvollen Kirkelid Gruve_1.jpg



Reg 038_b Grøttemsvollen Kirkelid Gruve_2.jpg



Reg 038_b Grøttemsvollen Kirkeli hyttemur.jpg



Reg 38b Grøttemsvollen Hyttemur_1.jpg



Reg 38b Grøttemsvollen Gruvetipp.jpg



Reg 038 Grøttemsvollen Sæterhus 1994.jpg

MOSTADMARK JERNVERKS VENNER
POSTBOKS 30,
7550 HOMMELVIK

Lokalitet: **KIRKELID SKJERP** **REG NR** **038c**
26a

Kartblad:	1621 I	1:50.000	**Fylke:**	Sør-Trøndelag	
Kartnavn:	STJØRDAL		**Kommune:**	Selbu	
Kartblad:	CP 124-5-4 1973 utg.	1:5.000	**Grunneier:**	Sigurd Grøtte G.nr. 10/1	
Kartnavn:	VENNAFJELLET		**Adresse:**	7584 SELBUSTRAND	
NGU-rapport:			**NGU-reg.**	GRØTTEMSVOLLEN	
BA 0024	BA 0259	BA 0261	30304A	597.000	7021.300.32
UTM-X:	595.975		**UTM-Y:**	7021.078.32	

Beliggenhet: Ligger på kote 570-575 m, ca 100 m N for Grøttemsvollen.

Malm: Kis

Berggrunn: Grønnstein
Preliminært berggrunnskart, Stjørdal, Wolff 1988

Drift og undersøkelse: Drevet på kis på ca 1867-68 av "Det Nordenfjeldske Grubeselskab"

Beskr. av anlegget: Flere kisskjerp i området

Sikring: Må vurderes.

Registrering:

Kartblad	**Ja**	1: 5.000
Foto	**Ja**	1 stk.
Skisse	**Nei**	
Malmprøve	**Nei**	
Borehull målt	**Nei**	
Kulturminner	**Nei**	
Litteratur	**Ja**	**T. Olsen- ¼-årsenhet i historie. Intervju m/S. Grøtte**

GRØTTEMSVOLLEN KIRKELID SKJERP Reg. 038 c



Reg 38c Grøttemsvollen Kirkelid Skjerp.jpg

MOSTADMARK JERNVERKS VENNER
Postboks 30,
7550 HOMMELVIK

K33

Reg. nr.	Kartblad M 1:5.000	Lokalitet:	Reg. år	Navn NGU	Reg. nr. NGU
039	Rennsjøkjølan	RENNSJØKJØLAN	1995		



MOSTADMARK JERNVERKS VENNER
POSTBOKS 30,
7550 HOMMELVIK

Lokalitet: **RENNSJØKJØLAN** **REG NR** **039**

Kartblad:	1621 I	1:50.000	**Fylke:**	Sør-Trøndelag
Kartnavn:	STJØRDAL		**Kommune:**	Malvik
Kartblad:	CP 124-5-2 1979 utg.	1:5.000	**Grunneier:**	A/S Meraker Brug Postboks 70
Kartnavn:	RENNSJØKJØLAN		**Adresse:**	7530 MERÅKER
NGU-rapport:			**NGU-reg.**	
UTM-X:	597.020		**UTM-Y:**	7023.750.32

Beliggenhet: Ligger nordvest for kolle med høydeangivelse 495 m.

Malm: Magnetitt, hematitt.

Berggrunn: Tuffittisk grønnstein (Wolff 1988).

Drift og undersøkelse: Gammel drift i regi av Mostadmark Jernverk.
Periode ukjent.

Beskr. av anlegget: Ca 5 m bred og 3 m dyp grop med vann i.

Sikring: Nei.

Registrering:

Kartblad	**Ja**	1:5.000
Foto	**Ja**	1 stk.
Skisse	**Nei**	
Malmprøve	**Ja**	Se merknad
Borehull målt	**Nei**	
Kulturminner	**Nei**	
Litteratur	**Nei**	

Merknad:
R 039

Historie:

Skisse:

Malmprøver.

1 prøve med finfordelt magnetitt og hematitt. Litt jaspis.
Bergarten er kvartsrik "blåkvarts" og ligger sannsynligvis tett inntil jaspiskonglomeratet.

RENNSJØKJØLAN Reg. 039



Reg 039 Rennsjøkjølan gruve .jpg

MOSTADMARK JERNVERKS VENNER
Postboks 30,
7550 HOMMELVIK

K34

Reg. nr.	Kartblad M 1:10.000	Lokalitet:	Reg. år	Navn NGU	Reg. nr. NGU
veg1	Steinåsen	NEVER	1995		
040ah	Steinåsen	NEVER	1995	NEVER	30315A
040ij	Steinåsen	NEVER	1995	NEVER	30315A
040k	Steinåsen	NEVER	1995	NEVER	30315A
041ab	Steinåsen	NEVER	1995	NEVER	30315A
040l	Steinåsen	NEVER	1995	NEVER	30315A
veg2	Steinåsen	NEVER	1995		
042	Steinåsen	NEVER	1995	NEVER	30315A
veg3	Steinåsen	NEVER	1995		
043ab	Steinåsen	VIKVOLLEN	1995		
044	Steinåsen	VIKVOLLEN	1995	VIKVOLLEN	30316A
044b	Steinåsen	VIKVOLLEN	1996		
046ad+ml3	Steinåsen	VIKVOLLEN	1995		
048	Steinåsen	VIKVOLLEN	1995	VIKVOLLEN	30316A
049a	Steinåsen	VIKVOLLEN	1995		
049b	Steinåsen	VIKVOLLEN	1995		
049c	Steinåsen	VIKVOLLEN	1995		
049df	Steinåsen	VIKVOLLEN	1995		
052	Steinåsen	VIKVOLLEN	1995	VIKVOLLEN	30316A
053ab	Steinåsen	VIKVOLLEN	1995		

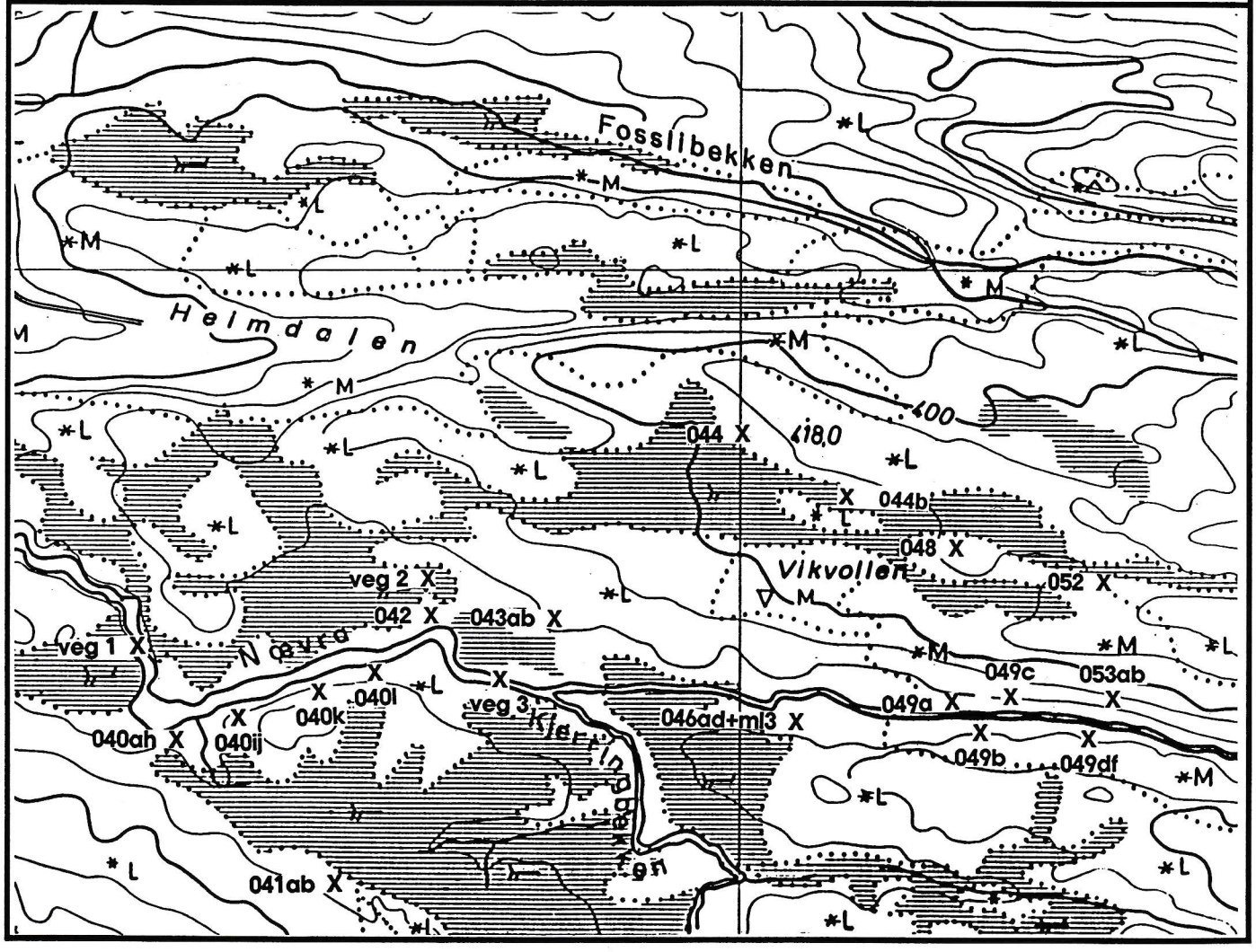

MOSTADMARK JERNVERKS VENNER
Postboks 30,
7550 HOMMELVIK

K34

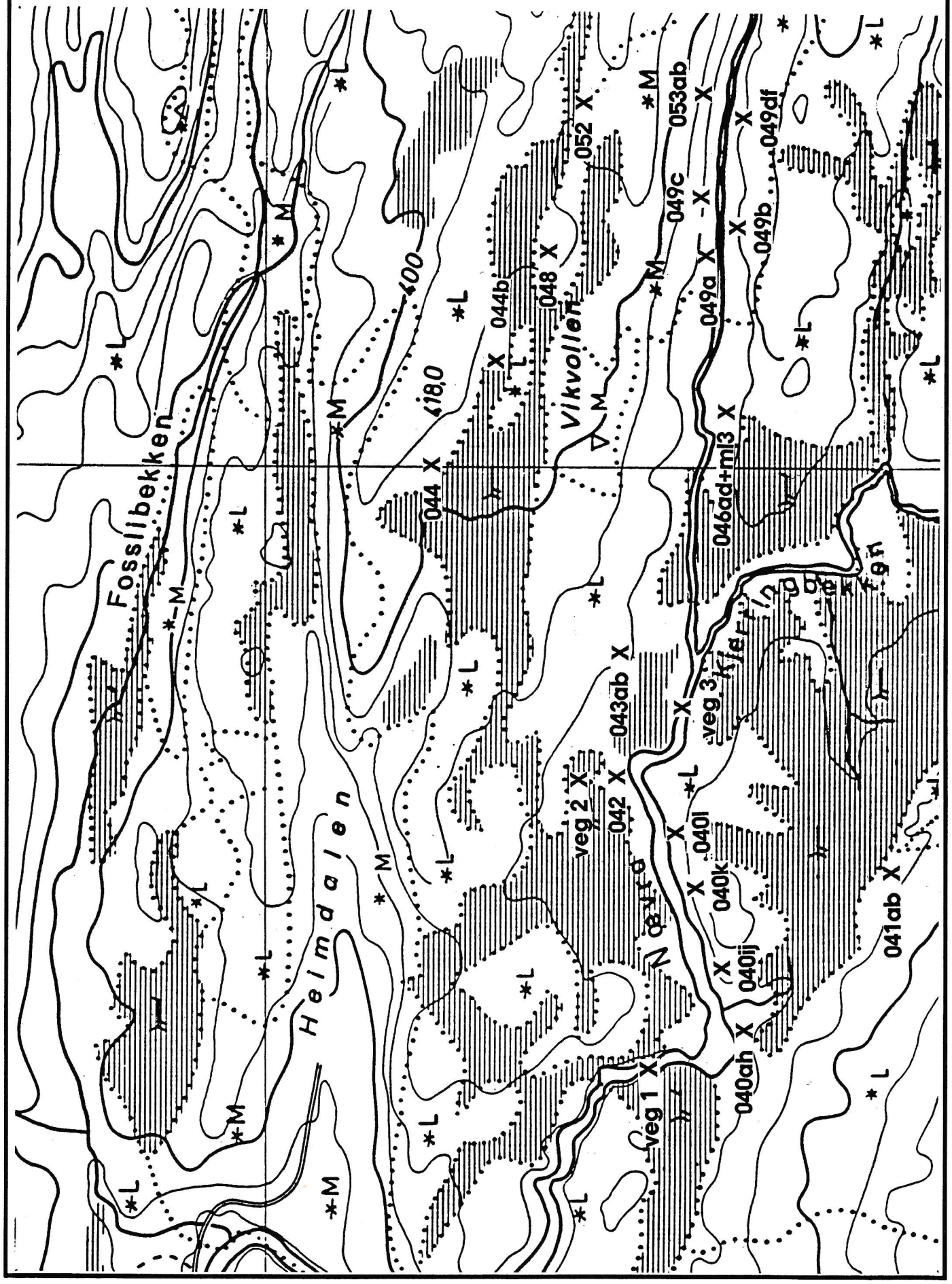

MOSTADMARK JERNVERKS VENNER
POSTBOKS 30,
7550 HOMMELVIK

Lokalitet: **NEVER** **REG NR** **veg1**

Kartblad:	1621 I	1:50.000	**Fylke:**	Nord -Trøndelag
Kartnavn:	**STJØRDAL**		**Kommune:**	Stjørdal
Kartblad:	CP 125 1972 utg.	1:10.000	**Grunneier:**	Leksdal statsallmenning
Kartnavn:	**STEINÅSEN**		**Adresse:**	
NGU-rapport:			**NGU-reg.**	
UTM-X:	597.335		**UTM-Y:**	7025.790.32

Beliggenhet: Ligger midt i Nævra, nordvest for 040ah.

Malm:

Berggrunn:

Drift og undersøkelse: Gammelt byggverk

Beskr. av anlegget: Gammelt brokar etter malmtransportveg i området.
På østsiden ligger det svovelkisblokker v/veien, 3 - 4 blokker på ca 10 kg hver.

Sikring: Ikke nødvendig.

Registrering:

Kartblad	**Ja**	1:10.000
Foto	**Ja**	3 foto
Skisse	**Nei**	
Malmprøve	**Nei**	
Borehull målt	**Nei**	
Kulturminner	**Ja**	
Litteratur	**Nei**	

NÆVERGRUVENE Reg. Veg 1



Reg Veg1.docx



Veg 1 Bru over Nævra nedfor Røssvollen mot Nyvollen 1984.jpg

MOSTADMARK JERNVERKS VENNER
Postboks 30,
7550 HOMMELVIK

Lokalitet: **NEVER** **REG NR 040ah**

Kartblad:	1621 I	1:50.000	**Fylke:**	Nord -Trøndelag
Kartnavn:	STJØRDAL		**Kommune:**	Stjørdal
Kartblad:	CP 125 1972 utg.	1:10.000	**Grunneier:**	Leksdal statsallmenning
Kartnavn:	STEINÅSEN		**Adresse:**	
NGU-rapport: BA 0262 C. Bugge			**NGU-reg.** 30315A	NEVER 596.950 7025.750.32
UTM-X:	597.375		**UTM-Y:**	7025.725.32

Beliggenhet: Ligger ved østbredden av Nævra langs en åsside. Kote 380 m.

Malm: Fe, stedvis også kis.

Berggrunn: Grønnstein, grønnskifer med overgang til amfibolitt. (Wolff 1988).

Drift og undersøkelse: Gammel drift . Det ligger forholdsvis store berghalder i området og en god del malm ligger lagret.

Beskr. av anlegget: Åtte mer eller mindre vannfylte skjerp/dagstoller.

Sikring: Eventuell sikring må vurderes etter befaring.

Registrering:

Kartblad	**Ja**	1:10.000
Foto	**Nei**	
Skisse	**Ja**	
Malmprøve	**Nei**	
Borehull målt	**Nei**	
Kulturminner	**Nei**	
Litteratur	**Nei**	

Merknad:
R 040ah

a: mot vest, 3 m under vann, 4 m over vann, 6 m lang
b: mot nord (bormerke(r))
c: mot vest
d: mot vest (bormerke(r))
e: mot sør-øst
f: mot vest
g: mot sør-vest
h: mot sør-vest

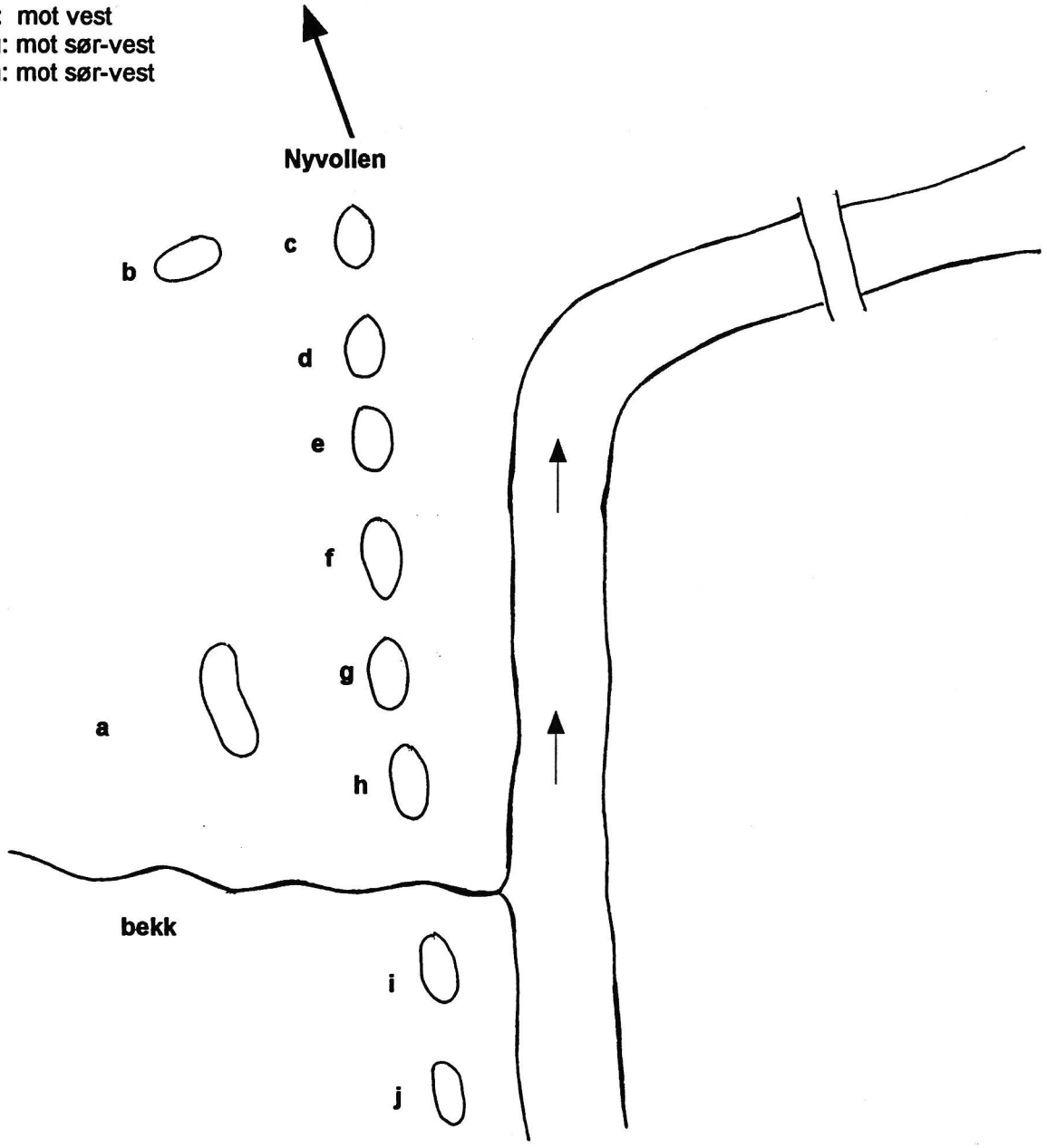

NÆVERGRUVENE Reg. 040_a-h



Reg 40_a Gruve ved Nævra mot vest.jpg



Reg 40_b Gruve ved Nævra mot vest.jpg



Reg 40_d Gruve ved Nævra mot vest.jpg



Reg 40_e Gruve ved Nævra mot sørøst.jpg



Reg 40_f Gruve ved Nævra mot vest.jpg



Reg 40_g Gruve ved Nævra mot sørvest.jpg

MOSTADMARK JERNVERKS VENNER
POSTBOKS 30,
7550 HOMMELVIK

Lokalitet: **NEVER** **REG NR 040ij**

Kartblad:	1621 I	1:50.000	**Fylke:**	Nord -Trøndelag
Kartnavn:	STJØRDAL		**Kommune:**	Stjørdal
Kartblad:	CP 125 1972 utg.	1:10.000	**Grunneier:**	Leksdal statsallmenning
Kartnavn:	STEINÅSEN		**Adresse:**	
NGU-rapport:	BA 0262 C. Bugge		**NGU-reg.** 30315A	NEVER 596.950 7025.750.32
UTM-X:	597.470		**UTM-Y:**	7025.760.32

Beliggenhet: Ligger ved østbreden av Nævra langs en åsside. Kote 380 m, nordøst for 040ah.

Malm: Fe, stedvis også kis.

Berggrunn: Grønnstein, grønnskifer med overgang til amfibolitt. (Wolff 1988).

Drift og undersøkelse: Gammel drift .

Beskr. av anlegget: To vannfylte gruver/skjerp/dagstoller.

Sikring: Eventuell sikring må vurderes etter befaring.

Registrering:

Kartblad	**Ja**	1:10.000
Foto	**Nei**	
Skisse	**Nei**	
Malmprøve	**Nei**	
Borehull målt	**Nei**	
Kulturminner	**Nei**	
Litteratur	**Nei**	

NÆVERGRUVENE Reg. 040_i_j



Reg 40_i Gruve ved Nævra mot nordøst.jpg



Reg 40_j Gruve ved Nævra mot nordøst.jpg

MOSTADMARK JERNVERKS VENNER
POSTBOKS 30,
7550 HOMMELVIK

Lokalitet: NEVER **REG NR** 040k

Kartblad:	1621 I	1:50.000	**Fylke:**	Nord -Trøndelag
Kartnavn:	STJØRDAL		**Kommune:**	Stjørdal
Kartblad:	CP 125 1972 utg.	1:10.000	**Grunneier:**	Leksdal statsallmenning
Kartnavn:	STEINÅSEN		**Adresse:**	
NGU-rapport: BA 0262 C. Bugge			**NGU-reg.** 30315A	NEVER 596.950 7025.750.32
UTM-X:	597.570		**UTM-Y:**	7025.790.32

Beliggenhet: Ligger ved østbredden av Nævra langs en åsside. Kote 380 m, nordøst for 040ij.

Malm: Fe, stedvis også kis.

Berggrunn: Grønnstein, grønnskifer med overgang til amfibolitt. (Wolff 1988).

Drift og undersøkelse: Gammel drift .

Beskr. av anlegget: Vannfylt gruve/skjerp/dagstoll.

Sikring: Eventuell sikring må vurderes etter befaring.

Registrering:

Kartblad	**Ja**	1:10.000
Foto	**Nei**	
Skisse	**Nei**	
Malmprøve	**Nei**	
Borehull målt	**Nei**	
Kulturminner	**Nei**	
Litteratur	**Nei**	

NÆVERGRUVENE Reg. 040_k



Reg 40_k Gruve ved Nævra mot vest.jpg

MOSTADMARK JERNVERKS VENNER
POSTBOKS 30,
7550 HOMMELVIK

Lokalitet: **NEVER** **REG NR** **040l**

Kartblad:	1621 I	1:50.000	**Fylke:**	Nord -Trøndelag
Kartnavn:	**STJØRDAL**		**Kommune:**	Stjørdal
Kartblad:	CP 125 1972 utg.	1:10.000	**Grunneier:**	Leksdal statsallmenning
Kartnavn:	**STEINÅSEN**		**Adresse:**	
NGU-rapport:	**BA 0262** **C. Bugge**		**NGU-reg.** 30315A	NEVER 596.950 7025.750.32
UTM-X:	597.630		**UTM-Y:**	7025.810.32

Beliggenhet: Ligger ved østbredden av Nævra langs en åsside. Kote 380 m, nordøst for 040k, nærmere Nævra.

Malm: Fe, stedvis også kis.

Berggrunn: Grønnstein, grønnskifer med overgang til amfibolitt. (Wolff 1988).

Drift og undersøkelse: Gammel drift .

Beskr. av anlegget: Vannfylte skjerp/dagstoll.

Sikring: Eventuell sikring må vurderes etter befaring.

Registrering:

Kartblad	**Ja**	1:10.000
Foto	**Nei**	
Skisse	**Nei**	
Malmprøve	**Nei**	
Borehull målt	**Nei**	
Kulturminner	**Nei**	
Litteratur	**Nei**	

NÆVERGRUVENE Reg. 040_l



Reg 40_l Gruve ved Nævra mot vest.jpg

MOSTADMARK JERNVERKS VENNER
POSTBOKS 30,
7550 HOMMELVIK

Lokalitet: **NEVER** **REG NR 041ab**

Kartblad:	1621 I	1:50.000	**Fylke:**	Nord -Trøndelag
Kartnavn:	STJØRDAL		**Kommune:**	Stjørdal
Kartblad:	CP 125 1972 utg.	1:10.000	**Grunneier:**	Leksdal statsallmenning
Kartnavn:	STEINÅSEN		**Adresse:**	
NGU-rapport:			**NGU-reg.**	NEVER
BA 0262			30315A	596.950 7025.750.32
C. Bugge				
UTM-X:	597.580		**UTM-Y:**	7025.555.32

Beliggenhet: Ligger sør-øst for 040ah på kote 385 m.

Malm: Fe, stedvis også kis.

Berggrunn: Grønnstein, grønnskifer med overgang til amfibolitt.
(Wolff 1988).

Drift og undersøkelse: Gammel drift

Beskr. av anlegget: Her ligger bare noe malmholdig stein.
Et jernmalmlager ligger tett ved, men er dekt av mose.

Sikring: Ikke nødvendig

Registrering:

Kartblad	**Ja**	1:10.000
Foto	**Nei**	
Skisse	**Nei**	
Malmprøve	**Nei**	
Borehull målt	**Nei**	
Kulturminner	**Nei**	
Litteratur	**Nei**	

MOSTADMARK JERNVERKS VENNER
POSTBOKS 30,
7550 HOMMELVIK

Lokalitet: **NEVER** **REG NR 042**

Kartblad: 1621 I	1:50.000	**Fylke:**	Nord -Trøndelag
Kartnavn: STJØRDAL		**Kommune:**	Stjørdal
Kartblad: CP 125 1972 utg.	1:10.000	**Grunneier:**	Leksdal statsallmenning
Kartnavn: STEINÅSEN		**Adresse:**	
NGU-rapport: BA 0262 C. Bugge		**NGU-reg.** 30315A	NEVER 596.950 7025.750.32
UTM-X: 597.690		**UTM-Y:**	7025.875.32

Beliggenhet: Ligger på kote 380 m, men på nordsiden av Nævra.

Malm: Fe, stedvis også kis.

Berggrunn: Grønnstein, grønnskifer med overgang til amfibolitt. (Wolff 1988).

Drift og undersøkelse: Gammel drift .

Beskr. av anlegget: Lite skjerp/ubetydelig

Sikring: Eventuell sikring må vurderes etter befaring.

Registrering:

Kartblad	**Ja**	1:10.000
Foto	**Nei**	
Skisse	**Nei**	
Malmprøve	**Nei**	
Borehull målt	**Nei**	
Kulturminner	**Nei**	
Litteratur	**Nei**	

NÆVERGRUVENE Reg. 042



Reg 42 Malmlager ved Nævra.jpg

MOSTADMARK JERNVERKS VENNER
POSTBOKS 30,
7550 HOMMELVIK

Lokalitet: NEVER **REG NR** veg2

Kartblad:	1621 I	1:50.000	**Fylke:**	Nord -Trøndelag
Kartnavn:	STJØRDAL		**Kommune:**	Stjørdal
Kartblad:	CP 125 1972 utg.	1:10.000	**Grunneier:**	Leksdal statsallmenning
Kartnavn:	STEINÅSEN		**Adresse:**	
NGU-rapport:			**NGU-reg.**	
UTM-X:	597.680		**UTM-Y:**	7025.925.32

Beliggenhet: Ligger i myr nord for Nævra og nord for 042.

Malm:

Berggrunn:

Drift og undersøkelse: Gammel malmtransportveg.

Beskr. av anlegget: Kavler - runde stokker, ca 1,7 m x 14 m
Ei furu står midt i veien. Her er det tatt ut en dateringsprøve ved å bore et hull gjennom det. Treet er kanskje 70-80 år gml. Prøvetaking i perioden 1985-87

Sikring: Ikke nødvendig

Registrering:

Kartblad	**Ja**	1:10.000
Foto	**Nei**	
Skisse	**Nei**	
Malmprøve	**Nei**	
Borehull målt	**Nei**	
Kulturminner	**Ja**	
Litteratur	**Nei**	

NÆVERGRUVENE Reg. Veg 2



MOSTADMARK JERNVERKS VENNER
POSTBOKS 30,
7550 HOMMELVIK

Lokalitet: **VIKVOLLEN** **REG NR** **veg3**

Kartblad:	1621 I	1:50.000	**Fylke:**	Nord -Trøndelag
Kartnavn:	STJØRDAL		**Kommune:**	Stjørdal
Kartblad:	CP 125 1972 utg.	1:10.000	**Grunneier:**	Leksdal statsallmenning
Kartnavn:	STEINÅSEN		**Adresse:**	
NGU-rapport:			**NGU-reg.**	
UTM-X:	597.780		**UTM-Y:**	7025.795.32

Beliggenhet: Ligger like vest for bekkedelet Kjerringbekken og Nævra.

Malm:

Berggrunn:

Drift og undersøkelse:

Beskr. av anlegget: Bro over bekken -bygd av Saueavlslaget

Sikring:

Registrering:

Kartblad	**Ja**	1:10.000
Foto	**Nei**	
Skisse	**Nei**	
Malmprøve	**Nei**	
Borehull målt	**Nei**	
Kulturminner	**Nei**	
Litteratur	**Nei**	

Merknad:

R veg3 Høsten 1988 ble det kjørt opp impregnerte stolper.
Vinteren 1989 ble det saget tømmer.
3. juni 1989 ble brua bygd på dugnad, ca 10 mann deltok.

VIKVOLLEN Veg 3



Veg 3 Bru over Nævra på merket sti mot Røssvollen.jpg

MOSTADMARK JERNVERKS VENNER
POSTBOKS 30,
7550 HOMMELVIK

Lokalitet: **VIKVOLLEN** **REG NR** **043ab**

Kartblad:	1621 I	1:50.000	**Fylke:**	Nord -Trøndelag
Kartnavn:	STJØRDAL		**Kommune:**	Stjørdal
Kartblad:	CP 125 1972 utg.	1:10.000	**Grunneier:**	Leksdal statsallmenning
Kartnavn:	STEINÅSEN		**Adresse:**	
NGU-rapport:	BA 0262		**NGU-reg.**	
UTM-X:	597.840		**UTM-Y:**	7025.870.32

Beliggenhet: Ligger nord-øst for 040-området, men sør for skogsbilveien på kote 370m-380m. 43a ligger lengst mot øst, 43b ligger lengst mot vest.

Malm: Fe, stedvis også kis.

Berggrunn: Grønnstein, grønnskifer med overgang til amfibolitt. (Wolff 1988).

Drift og undersøkelse: Gammel drift

Beskr. av anlegget: To vannfylte dagstoller/skjerp med en del berghald.

Sikring: Ikke nødvendig

Registrering:

Kartblad	**Ja**	1:10.000
Foto	**Nei**	
Skisse	**Nei**	
Malmprøve	**Nei**	
Borehull målt	**Nei**	
Kulturminner	**Nei**	
Litteratur	**Nei**	

VIKVOLLEN Reg. 43_a_b



Reg 43_a Vikvollen.jpg



Reg 43_b Gruve ved Vikvollen mot øst.jpg

MOSTADMARK JERNVERKS VENNER
POSTBOKS 30,
7550 HOMMELVIK

Lokalitet: **VIKVOLLEN** **REG NR** **044**

Kartblad:	1621 I	1:50.000	**Fylke:**	Nord -Trøndelag	
Kartnavn:	**STJØRDAL**		**Kommune:**	Stjørdal	
Kartblad:	CP 125 1972 utg.	1:10.000	**Grunneier:**	Leksdal statsallmenning	
Kartnavn:	**STEINÅSEN**		**Adresse:**		
NGU-rapport:			**NGU-reg.**	VIKVOLLEN	
BA 0262 C. Bugge	**BA 1557**	**BA 2992** H.H. Smith	30316A	598.350	7026.050.32
UTM-X:	598.060		**UTM-Y:**	7026.090.32	

Beliggenhet: Ligger nord-nordvest for Vikvollen, i nordre myrkant.

Malm: Fe, kis

Berggrunn: Grønnstein, grønnskifer med overgang til amfibolitt. (Wolff 1988).

Drift og undersøkelse: Var i drift ved befaringen til Bugge i 1911. Signe Nilsdal Haugen var renholder (vasket) på anlegget. Kan være drevet på jern tidligere.

Beskr. av anlegget: Dagstoll med retning nord-nordøst, ca 20 m. Rester etter tralleskinner. Kisblokker ved stollåpningen.

Sikring: Ikke nødvendig

Registrering:

Kartblad	**Ja**	1:10.000
Foto	**Nei**	
Skisse	**Nei**	
Malmprøve	**Nei**	
Borehull målt	**Nei**	
Kulturminner	**Nei**	
Litteratur	**Ja**	Adresseavisen 1861, MMJ-kilde

Merknad:

R 044 Signe Nilsdal Haugen, f. 11.04. 1894 - d. 22.08. 1987

VIKVOLLEN Reg. 44



Reg 44 Gruve ved Vikvollen mot vest.jpg



Reg 44_b Gruve ved Vikvollen på myr mellom Reg 44 og Reg 48.jpg

MOSTADMARK JERNVERKS VENNER
POSTBOKS 30,
7550 HOMMELVIK

Lokalitet: **VIKVOLLEN** **REG NR** **044b**

Kartblad:	1621 I	1:50.000	**Fylke:**	Nord -Trøndelag	
Kartnavn:	STJØRDAL		**Kommune:**	Stjørdal	
Kartblad:	CP 125 1972 utg.	1:10.000	**Grunneier:**	Leksdal statsallmenning	
Kartnavn:	STEINÅSEN		**Adresse:**		
NGU-rapport:			**NGU-reg.**	VIKVOLLEN	
BA 0262 C. Bugge	BA 1557	BA 2992 H.H. Smith	30316A	598.350	7026.050.32
UTM-X:	598.170		**UTM-Y:**	7026.010.32	

Beliggenhet: Ligger nord-nordvest for kolle i myr SØ for 044.

Malm: Fe, kis

Berggrunn: Grønnstein, grønnskifer med overgang til amfibolitt. (Wolff 1988).

Drift og undersøkelse: Var sannsynligvis i drift ved befaringen til Bugge i 1911.

Beskr. av anlegget:

Sikring: Ikke nødvendig

Registrering:

Kartblad	**Ja**	1:10.000
Foto	**Nei**	
Skisse	**Nei**	
Malmprøve	**Nei**	
Borehull målt	**Nei**	
Kulturminner	**Nei**	
Litteratur	**Ja**	Adresseavisen 1861, MMJ-kilde

MOSTADMARK JERNVERKS VENNER
POSTBOKS 30,
7550 HOMMELVIK

Lokalitet: **VIKVOLLEN** **REG NR** **046ad+ml3**

Kartblad:	1621 I	1:50.000	**Fylke:**	Nord -Trøndelag
Kartnavn:	STJØRDAL		**Kommune:**	Stjørdal
Kartblad:	CP 125 1972 utg.	1:10.000	**Grunneier:**	Leksdal statsallmenning
Kartnavn:	STEINÅSEN		**Adresse:**	
NGU-rapport:	BA 0262 C. Bugge		**NGU-reg.**	BJØRN?
UTM-X:	598.150		**UTM-Y:**	7025.745.32

Beliggenhet: Ligger rett sør for Vikvollen og på sørsiden av Nævra. Kort avstand fra skogsbilvei.

Malm: Fe

Berggrunn: Grønnstein, grønnskifer med overgang til amfibolitt. (Wolff 1988).

Drift og undersøkelse: Gammel drift

Beskr. av anlegget: 46ad er fire gruver/skjerp. Rester av en steinmur ligger ved den vestligste gruva. Det ligger flere tønner malm i et forholdsvis stort malmlager, ml3. Malmlageret er l=14 m, h= 2m og tverrmål over haugen er ca 9 m.

Sikring: Et par av dagstollene bør sikres!

Registrering:

Kartblad	**Ja**	1:10.000
Foto	**Nei**	
Skisse	**Ja**	
Malmprøve	**Nei**	
Borehull målt	**Nei**	
Kulturminner	**Ja**	Verneverdig malmlager!
Litteratur	**Nei**	

Merknad:
R 046ad+ml3

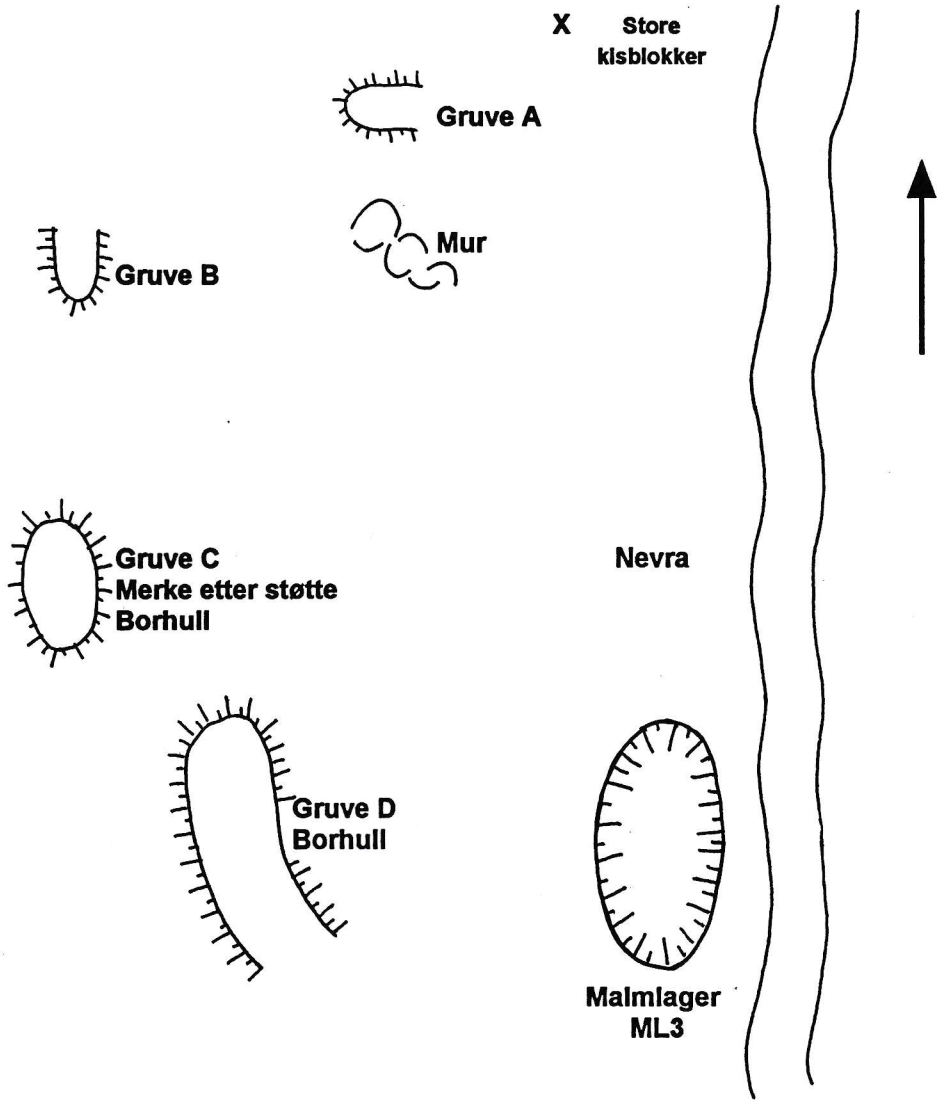

VIKVOLLEN Reg. 46a_b_c-d_ml3



Reg 46_a Gruve ved Vikvollen.jpg



Reg 46_b Gruve ved Vikvollen.jpg



Reg 46_c Gruve ved Vikvollen.jpg



Reg 46_d Gruve ved Vikvollen.jpg



Reg 46_ml3 Malmlager ved Vikvollen.jpg

MOSTADMARK JERNVERKS VENNER
POSTBOKS 30,
7550 HOMMELVIK

Lokalitet: **VIKVOLLEN** **REG NR 048**

Kartblad:	1621 I	1:50.000	**Fylke:**	Nord -Trøndelag
Kartnavn:	STJØRDAL		**Kommune:**	Stjørdal
Kartblad:	CP 125 1972 utg.	1:10.000	**Grunneier:**	Leksdal statsallmenning
Kartnavn:	STEINÅSEN		**Adresse:**	
NGU-rapport:			**NGU-reg.**	VIKVOLLEN
BA 0262 C. Bugge	BA 1557	BA 2992 H.H. Smith	30316A	598.350 7026.050.32
UTM-X:	598.295		**UTM-Y:**	7025.940.32

Beliggenhet: Ligger nordøst for Vikvollen, men nærmere vollen enn 052. Ligger ved sti.

Malm: Fe, kis

Berggrunn: Grønnstein, grønnskifer med overgang til amfibolitt. (Wolff 1988).

Drift og undersøkelse: Drift på 1900-tallet, men kan være drevet på jern tidligere.

Beskr. av anlegget: Kort dagstoll

Sikring: Ikke nødvendig

Registrering:

Kartblad	**Ja**	1:10.000
Foto	**Nei**	
Skisse	**Nei**	
Malmprøve	**Nei**	
Borehull målt	**Nei**	
Kulturminner	**Nei**	
Litteratur	**Nei**	

VIKVOLLEN Reg. 48



Reg 48 Gruve ved Vikvollen mot øst.jpg

MOSTADMARK JERNVERKS VENNER
POSTBOKS 30,
7550 HOMMELVIK

Lokalitet: **VIKVOLLEN** **REG NR 049a**

Kartblad:	1621 I	1:50.000	**Fylke:**	Nord -Trøndelag
Kartnavn:	**STJØRDAL**		**Kommune:**	Stjørdal
Kartblad:	CP 125 1972 utg.	1:10.000	**Grunneier:**	Leksdal statsallmenning
Kartnavn:	**STEINASEN**		**Adresse:**	
NGU-rapport:	**BA 0262** **C. Bugge**		**NGU-reg.**	
UTM-X:	598.300		**UTM-Y:**	7025.770.32

Beliggenhet: Ligger sørøst for Vikvollen, tett ved nordbredden av Nævra. Kort avstand fra skogsbilvei.

Malm: Fe, kis

Berggrunn: Grønnstein, grønnskifer med overgang til amfibolitt. (Wolff 1988).

Drift og undersøkelse: Gammel drift

Beskr. av anlegget: Jernskjerp/gruve

Sikring: Ikke nødvendig!

Registrering:

Kartblad	**Ja**	1:10.000
Foto	**Nei**	
Skisse	**Nei**	
Malmprøve	**Nei**	
Borehull målt	**Nei**	
Kulturminner	**Nei**	
Litteratur	**Nei**	

MOSTADMARK JERNVERKS VENNER
POSTBOKS 30,
7550 HOMMELVIK

Lokalitet: **VIKVOLLEN** **REG NR 049b**

Kartblad:	1621 I	1:50.000	**Fylke:**	Nord -Trøndelag
Kartnavn:	STJØRDAL		**Kommune:**	Stjørdal
Kartblad:	CP 125 1972 utg.	1:10.000	**Grunneier:**	Leksdal statsallmenning
Kartnavn:	STEINÅSEN		**Adresse:**	
NGU-rapport:	BA 0262 C. Bugge		**NGU-reg.**	
UTM-X:	598.335		**UTM-Y:**	7025.735.32

Beliggenhet: Ligger sørøst for Vikvollen, tett ved sørbredden av Nævra. Kort avstand fra skogsbilvei.

Malm: Fe, kis

Berggrunn: Grønnstein, grønnskifer med overgang til amfibolitt. (Wolff 1988).

Drift og undersøkelse: Gammel drift

Beskr. av anlegget: Jernskjerp/gruve

Sikring: Ikke nødvendig!

Registrering:

Kartblad	**Ja**	1:10.000
Foto	**Nei**	
Skisse	**Nei**	
Malmprøve	**Nei**	
Borehull målt	**Nei**	
Kulturminner	**Nei**	
Litteratur	**Nei**	

VIKVOLLEN Reg. 49_b



Reg 49_b Gruve ved Vikvollen mot vest.jpg



Reg 49_b Vikvollen.jpg

MOSTADMARK JERNVERKS VENNER
POSTBOKS 30,
7550 HOMMELVIK

Lokalitet: **VIKVOLLEN** **REG NR** **049c**

Kartblad:	1621 I	1:50.000	**Fylke:**	Nord -Trøndelag
Kartnavn:	STJØRDAL		**Kommune:**	Stjørdal
Kartblad:	CP 125 1972 utg.	1:10.000	**Grunneier:**	Leksdal statsallmenning
Kartnavn:	STEINÅSEN		**Adresse:**	
NGU-rapport:	BA 0262 C. Bugge		**NGU-reg.**	
UTM-X:	598.365		**UTM-Y:**	7025.775.32

Beliggenhet: Ligger sørøst for Vikvollen, tett ved nordbredden av Nævra. Kort avstand fra skogsbilvei.

Malm: Fe, kis

Berggrunn: Grønnstein, grønnskifer med overgang til amfibolitt. (Wolff 1988).

Drift og undersøkelse: Gammel drift

Beskr. av anlegget: Jernskjerp/gruve

Sikring: Ikke nødvendig!

Registrering:

Kartblad	**Ja**	1:10.000
Foto	**Nei**	
Skisse	**Nei**	
Malmprøve	**Nei**	
Borehull målt	**Nei**	
Kulturminner	**Nei**	
Litteratur	**Nei**	

VIKVOLLEN Reg. 49_c (Den gruva som ble kalt «BJØRN»?)



Reg 49_c Gruve ved Vikvollen.jpg



Reg 49_c Malmlager ved gruve ved Vikvollen mot nord.jpg

MOSTADMARK JERNVERKS VENNER
POSTBOKS 30,
7550 HOMMELVIK

Lokalitet: **VIKVOLLEN** **REG NR** **049df**

Kartblad:	1621 I	1:50.000	**Fylke:**	Nord -Trøndelag
Kartnavn:	**STJØRDAL**		**Kommune:**	Stjørdal
Kartblad:	CP 125 1972 utg.	1:10.000	**Grunneier:**	Leksdal statsallmenning
Kartnavn:	**STEINASEN**		**Adresse:**	
NGU-rapport:	**BA 0262** **C. Bugge**		**NGU-reg.**	
UTM-X:	598.445		**UTM-Y:**	7025.730.32

Beliggenhet: Ligger sørøst for Vikvollen, tett ved sørbredden av Nævra. Kort avstand fra skogsbilvei.

Malm: Fe, kis

Berggrunn: Grønnstein, grønnskifer med overgang til amfibolitt. (Wolff 1988).

Drift og undersøkelse: Gammel drift

Beskr. av anlegget: Jernskjerp/gruve

Sikring: Ikke nødvendig!

Registrering:

Kartblad	**Ja**	1:10.000
Foto	**Nei**	
Skisse	**Nei**	
Malmprøve	**Nei**	
Borehull målt	**Nei**	
Kulturminner	**Nei**	
Litteratur	**Nei**	

VIKVOLLEN Reg. 49_d_e_f



Reg 49_d Vikvollen.jpg



Reg 49_e Vikvollen.jpg



Reg 49_f Vikvollen mot vest-jpg



Reg 49_f Vikvollen-jpg (Reg 49_e i bakgrunn)

MOSTADMARK JERNVERKS VENNER
POSTBOKS 30,
7550 HOMMELVIK

Lokalitet: **VIKVOLLEN** **REG NR** **052**

Kartblad:	1621 I	1:50.000	**Fylke:**	Nord -Trøndelag
Kartnavn:	**STJØRDAL**		**Kommune:**	Stjørdal
Kartblad:	CP 125 1972 utg.	1:10.000	**Grunneier:**	Leksdal statsallmenning
Kartnavn:	**STEINÅSEN**		**Adresse:**	
NGU-rapport:			**NGU-reg.**	VIKVOLLEN
BA 0262	**BA 1557**	**BA 2992**	30316A	598.350 7026.050.32
C. Bugge		**H.H. Smith**		
UTM-X:	598.475		**UTM-Y:**	7025.905.32

Beliggenhet: Ligger nørd-øst for Vikvollen

Malm: Fe, kis

Berggrunn: Grønnstein, grønnskifer med overgang til amfibolitt. (Wolff 1988).

Drift og undersøkelse: Drift på 1900-tallet, men kan være drevet på jern tidligere.

Beskr. av anlegget: Kort dagstoll, 3m vanndybde, 2,80 m over vann.

Sikring: Ikke nødvendig

Registrering:

Kartblad	**Ja**	1:10.000
Foto	**Nei**	
Skisse	**Ja**	
Malmprøve	**Nei**	
Borehull målt	**Nei**	
Kulturminner	**Nei**	
Litteratur	**Nei**	

VIKVOLLEN Reg. 52



Reg 52 Gruve ved Vikvollen mot sør.jpg



Reg 52 Gruve ved Vikvollen mot vest.jpg

MOSTADMARK JERNVERKS VENNER
POSTBOKS 30,
7550 HOMMELVIK

Lokalitet: **VIKVOLLEN** **REG NR** **053ab**

Kartblad:	1621 I	1:50.000	**Fylke:**	Nord -Trøndelag
Kartnavn:	**STJØRDAL**		**Kommune:**	Stjørdal
Kartblad:	CP 125 1972 utg.	1:10.000	**Grunneier:**	Leksdal statsallmenning
Kartnavn:	**STEINÅSEN**		**Adresse:**	
NGU-rapport:	**BA 0262** **C. Bugge**		**NGU-reg.**	
UTM-X:	598.505		**UTM-Y:**	7025.770.32

Beliggenhet: Ligger sørøst for Vikvollen, tett ved skogsbilveien.

Malm: Fe, kis

Berggrunn: Grønnstein, grønnskifer med overgang til amfibolitt. (Wolff 1988).

Drift og undersøkelse: Gammel drift

Beskr. av anlegget: 053a ligger på nordsiden av skogsbilveien og er en ca 4 m dyp vannfylt synk. 053b ligger på motsatt side av veien.

Sikring: 053a bør sikres!

Registrering:

Kartblad	**Ja**	1:10.000
Foto	**Nei**	
Skisse	**Ja**	
Malmprøve	**Nei**	
Borehull målt	**Nei**	
Kulturminner	**Nei**	
Litteratur	**Nei**	

VIKVOLLEN SØRØST Reg. 53_a_b



Reg 53_a Vikvollen.jpg (Nederst i bildet sees veikanten)



Reg 53_b Vikvollen.jpg

MOSTADMARK JERNVERKS VENNER
Postboks 30,
7550 HOMMELVIK

K35

Reg. nr.	Kartblad M 1:5.000	Lokalitet:	Reg. år	Navn NGU	Reg. nr. NGU
045		BJØRN		BJØRN	30314A

Nils Bakmark har foreslått at denne gruva kan være den samme som R 046+ML3 - Se Vikvollen

H-96

MOSTADMARK JERNVERKS VENNER
POSTBOKS 30,
7550 HOMMELVIK

Lokalitet: **BJØRN** **REG NR 045**

Kartblad: 1621 I	1:50.000	**Fylke:**	Sør-Trøndelag
Kartnavn: STJØRDAL		**Kommune:**	
Kartblad:		**Grunneier:**	
Kartnavn:		**Adresse:**	
NGU-rapport:		**NGU-reg.**	BJØRN
		30314A	598.100 7024.550.32
UTM-X: 598.100		**UTM-Y:**	7024.550.32

Beliggenhet: Ikke identifisert med sikkerhet.

Malm:

Berggrunn:

Drift og undersøkelse:

Beskr. av anlegget: Nils Bakmark har foreslått at denne lokaliteten muligens kan være den samme som reg. 046+ ml3, - se VIKVOLLEN h-96.

Sikring:

Registrering:

Kartblad	**Nei**
Foto	**Nei**
Skisse	**Nei**
Malmprøve	**Nei**
Borehull målt	**Nei**
Kulturminner	**Nei**
Litteratur	**Nei**

MOSTADMARK JERNVERKS VENNER
Postboks 30,
7550 HOMMELVIK

K36

Reg. nr.	Kartblad M 1:5.000	Lokalitet:	Reg. år	Navn NGU	Reg. nr. NGU
047a		RENNSJØEN-VEST	1997	RENNSJØEN	30308A
047b		RENNSJØEN-VEST	1997	RENNSJØEN	30308A
047cd		RENNSJØDAMMEN	1997	RENNSJØEN	30308A
DA3		RENNSJØDAMMEN	1996		
047e		RENNSJØEN	1997	RENNSJØEN	30308A
047f		RENNSJØEN	1997		
047g		RENNSJØEN	1997		
047h		RENNSJØEN-ØST	1997		

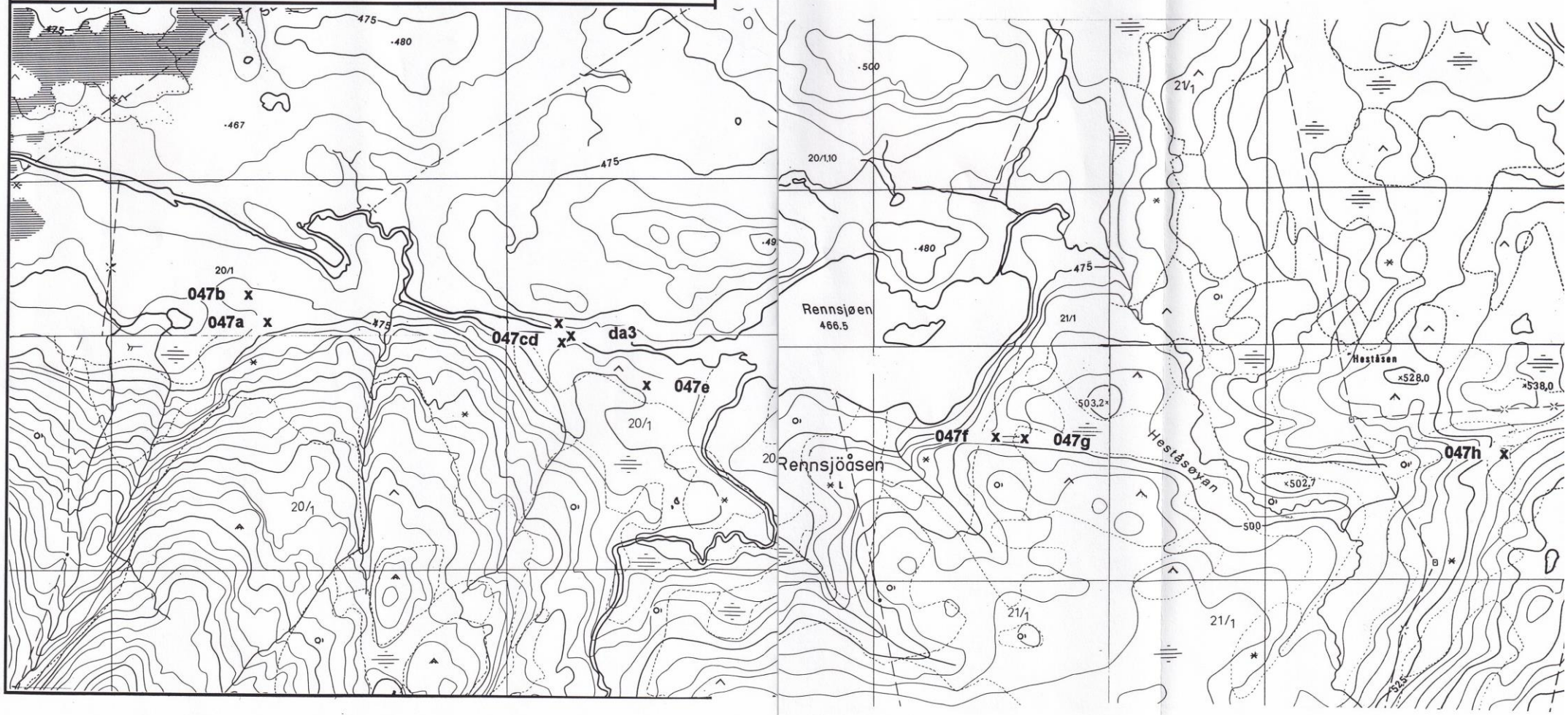

MOSTADMARK JERNVERKS VENNER
POSTBOKS 30,
7550 HOMMELVIK

Lokalitet: **RENNSJØEN** **REG NR 047a**

Kartblad:	1621 I	1:50.000	**Fylke:**	Sør-Trøndelag
Kartnavn:	STJØRDAL		**Kommune:**	Selbu
Kartblad:	CP124-5-2	1:5.000	**Grunneier:**	
1979+73 utg.	CP124-5-4	1:5.000		
Kartnavn:	RENNSJØKJØLAN		**Adresse:**	
	VENNAFJELLET			
NGU-rapport:			**NGU-reg.**	RENNSJØEN
			30308A	598.200 7023.100.32
UTM-X:	598.200		**UTM-Y:**	7023.100.32

Beliggenhet: Ligger vest for Rennsjøen v/dammen
Mangler korrekt kartlokalisering

Malm: Kis, Fe

Berggrunn: Grønnstein, grønnskifer tildels med overgang til amfibolitt
Linser av metagabbro. [Fr. Chr. Wolff 1988]

Drift og undersøkelse: Mutingsbrev nr 35/1867 utstedt 15. mars 1867 til Edv. Bratt
Mutet i 1874 [Bratgruben]. Flere mutinger 1913-1918.

Beskr. av anlegget: Flere gruver - mer enn tre.

Sikring: Ikke vurdert

Registrering:

Kartblad	**Nei**	Mangler kartblad 1996
Foto	**Ja**	Av tredammen og av to av gruvene
Skisse	**Nei**	
Malmprøve	**Nei**	
Borehull målt	**Nei**	
Kulturminner	**Nei**	
Litteratur	**Nei**	

RENNSJØEN VEST Reg. 47_a



Reg 47_a Rennsjøen vest _1.jpg



Reg 47_a Rennsjøen vest _2.jpg

MOSTADMARK JERNVERKS VENNER
POSTBOKS 30,
7550 HOMMELVIK

Lokalitet: **RENNSJØEN-VEST** **REG NR** **047b**
52

Kartblad:	1621 I	1:50.000	**Fylke:**	Sør-Trøndelag
Kartnavn:	**STJØRDAL**		**Kommune:**	Selbu
Kartblad:	CP124-5-2	1:5.000	**Grunneier:**	
	utg.: 1979			
Kartnavn:	**RENNSJØKJØLAN**		**Adresse:**	
NGU-rapport:			**NGU-reg.**	RENNSJØEN
BA 0024			30308A	598.200 7023.100.32
Hornemann 1918 [Bare navngitt]				
UTM-X:	597.810		**UTM-Y:**	7023.075.32
GPS:	**10-57-053**		**GPS:**	**63-19-273**

Beliggenhet: Ligger ca 375 m rett vest for Rennsjødemningen på sørsiden av Vennaelva [Rennsjøelva]. Liiger nordøst for reg 047a, nærmest Rennsjøen.

Malm: Kis, bornitt, magnetkis/magnetitt.

Berggrunn: Grønnstein, grønnskifer tildels med overgang til amfibolitt
Linser av metagabbro. [Fr. Chr. Wolff 1988]

Drift og undersøkelse: Mutingsbrev nr 35/1867 utstedt 15. mars 1867 til Edv. Bratt
Mutet i 1874 [Bratgruben]. Flere mutinger 1913-1918.

Beskr. av anlegget: 6 m lang, 4 m bred, 3 m høy. Malm på utsiden.
Se skisse.

Sikring:

Registrering:

Kartblad	**Ja**	1:5000
Foto	**Ja**	2 stk.
Skisse	**Ja**	
Malmprøve	**Ja**	Se merknad:
Borehull målt	**Nei**	
Kulturminner	**Ja**	
Litteratur	**Nei**	

Merknad:
R 047b

I en nedtegnelse gjort av inspektøren ved Mostadmark jernverk, Lars Ulrik Lund, går det fram at hans eldste sønn Lars Lund og L. Knutsen besøkte Rendsöe-Gruben 29.07.1846. Det betyr at malmforekomstene, eller deler av disse, må ha vært kjent før dette tidspunktet. Hvilken av gruvene det er snakk om er ikke klarlagt! [ref. MMJV kildearkiv].

2 prøver med kis, den ene med en god del bornitt. Nåler av blek grågrønn aktinolitt-tremolitt(?) sees i en av prøvene.Et lett utslag på ei magnetnål indikerere magnetskis/magnetitt.

RENNSJØEN VEST Reg. 47_b



Reg 47_b Rennsjøen vest _1.jpg



Reg 47_b Rennsjøen vest _2.jpg

MOSTADMARK JERNVERKS VENNER
POSTBOKS 30,
7550 HOMMELVIK

Lokalitet: **RENNSJØDAMMEN** **REG NR** **047cd**
54a+54b

Kartblad:	1621 I	1:50.000	**Fylke:**	Sør-Trøndelag
Kartnavn:	STJØRDAL		**Kommune:**	Selbu
Kartblad:	CP124-5-4 utg.: 1973	1:5.000	**Grunneier:**	
Kartnavn:	VENNAFJELLET		**Adresse:**	
NGU-rapport:			**NGU-reg.**	RENNSJØEN
			30308A	598.200 7023.100.32
UTM-X:	598.187		**UTM-Y:**	7023.075/053.32

Beliggenhet: Forekomstene ved Rennsjødammen ligger ca 225 m vest for Rennsjøen. Kisblotninger ved damfestene på begge sider av elva.

Malm: Kis

Berggrunn: Grønnstein, grønnskifer tildels med overgang til amfibolitt Linser av metagabbro. [Fr. Chr. Wolff 1988]

Drift og undersøkelse: Mutingsbrev nr 35/1867 utstedt 15. mars 1867 til Edv. Bratt Mutet i 1874 [Bratgruben]. Flere mutinger 1913-1918.

Beskr. av anlegget: Kisblotningene ligger ca 10 m fra damfoten på begge sider. Se skisse.

Sikring:

Registrering:

Kartblad	**Ja**	1:5000
Foto	**Nei**	
Skisse	**Ja**	
Malmprøve	**Nei**	
Borehull målt	**Nei**	
Kulturminner	**Nei**	
Litteratur	**Nei**	

Merknad:
R 047cd

Skisse:

Ormeperspektiv:



Fugleperspektiv:

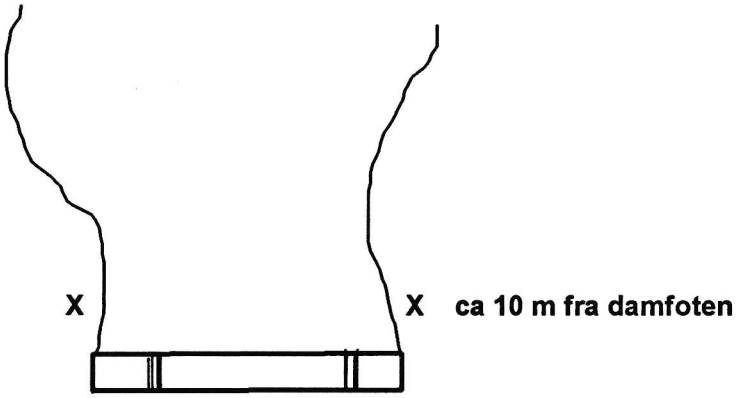

ca 10 m fra damfoten

MOSTADMARK JERNVERKS VENNER
POSTBOKS 30,
7550 HOMMELVIK

Lokalitet: **RENNSJØDAMMEN** **REG NR** **DA3**

Kartblad:	1621 I	1:50.000	**Fylke:**	Sør-Trøndelag
Kartnavn:	STJØRDAL		**Kommune:**	Selbu
Kartblad:	CP124-5-4 utg.: 1973	1:5.000	**Grunneier:**	
Kartnavn:	VENNAFJELLET		**Adresse:**	
NGU-rapport:			**NGU-reg.**	
UTM-X:	598.185		**UTM-Y:**	7023.068.32

Beliggenhet: Dammen ligger ca 225 m vest for Rennsjøen.

Malm:

Berggrunn: Grønnstein, grønnskifer tildels med overgang til amfibolitt
Linser av metagabbro. [Fr. Chr. Wolff 1988]

Drift og undersøkelse:

Beskr. av anlegget: Rester etter tredam - bevaringsverdig

Sikring: Råttent treverk

Registrering:

Kartblad	**Ja**	1:5000
Foto	**Ja**	4stk.
Skisse	**Nei**	
Malmprøve	**Nei**	
Borehull målt	**Nei**	
Kulturminner	**Ja**	Bevaringsverdig stokkdam.
Litteratur	**Nei**	

RENNSJØEN DEMNING Reg. DA3



Reg da3 Rennsjødammen_1.jpg



Reg da3 Rennsjødammen_2.jpg



Reg da3 Rennsjødammen_3.jpg



Reg da3 Rennsjødammen_4.jpg

MOSTADMARK JERNVERKS VENNER
POSTBOKS 30,
7550 HOMMELVIK

Lokalitet: **RENNSJØEN** **REG NR** **047e**
54

Kartblad:	1621 I	1:50.000	**Fylke:**	Sør-Trøndelag
Kartnavn:	STJØRDAL		**Kommune:**	Selbu
Kartblad:	CP124-5-4 utg.: 1973	1:5.000	**Grunneier:**	
Kartnavn:	VENNAFJELLET		**Adresse:**	
NGU-rapport:			**NGU-reg.**	RENNSJØEN
BA 0024			30308A	598.200 7023.100.32
Hornemann 1918 [Bare navngitt]				
UTM-X:	598.288		**UTM-Y:**	7023.000.32
GPS:	10-57-636		**GPS:**	63-19-220

Beliggenhet: Ligger ca 100 m vest for Rennsjøen, eller ca 125 m øst for demningen, på sørsiden av elva.

Malm: Kis, bornitt, pyritt, kobberkis

Berggrunn: Grønnstein, grønnskifer tildels med overgang til amfibolitt
Linser av metagabbro. [Fr. Chr. Wolff 1988]

Drift og undersøkelse: Mutingsbrev nr 35/1867 utstedt 15. mars 1867 til Edv. Bratt
Mutet i 1874 [Bratgruben]. Flere mutinger 1913-1918.

Beskr. av anlegget: 15 m lang, 3 m bred, 3 m høy. Det ligger mye utbrudt malm i området. På et areal på ca 20 m x 30 m sees en gruve og 6 blotninger eller malmanvisninger, 4 stk mot syd og 2 stk mot øst i forhold til gruva.

Sikring:

Registrering:

Kartblad	**Ja**	1:5000
Foto	**Ja**	3 stk.
Skisse	**Nei**	
Malmprøve	**Ja**	Se merknad:
Borehull målt	**Nei**	
Kulturminner	**Ja**	
Litteratur	**Nei**	

Merknad:
R 047e

I en nedtegnelse gjort av inspektøren ved Mostadmark jernverk, Lars Ulrik Lund, går det fram at hans eldste sønn Lars Lund og L. Knutsen besøkte Rendsöe-Gruben 29.07.1846. Det betyr at malmforekomstene, eller deler av disse, må ha vært kjent før dette tidspunktet. Hvilken av gruvene det er snakk om er ikke klarlagt! [ref. MMJV kildearkiv].

4 prøver med kis, pyritt-xx, kobberkis, bornitt. Det ligger to typer stråleformete amfiboler(?) i grunnmassen, lys grågrønn tremolitt-aktinolitt(?) og en mer Fe-holdig sort variant av samme. Turmalin [Schörl] kan ikke utelukkes. Lett utslag på ei magnetnål indikerer magnetkis/magnetitt. Bornitt dominerer som ved de andre Rennsjøprøvene.

RENNSJØEN Reg. 47_e



Reg 47_e Rennsjøen_1.jpg



Reg 47_e Rennsjøen_2.jpg



Reg 47_e Rennsjøen_3.jpg

MOSTADMARK JERNVERKS VENNER
POSTBOKS 30,
7550 HOMMELVIK

Lokalitet: **RENNSJØEN** **REG NR** **047f**
55

Kartblad:	1621 I	1:50.000	**Fylke:**	Sør-Trøndelag
Kartnavn:	STJØRDAL		**Kommune:**	Selbu
Kartblad:	CP124-5-4	1:5.000	**Grunneier:**	
	utg.: 1973			
Kartnavn:	VENNAFJELLET		**Adresse:**	
NGU-rapport:			**NGU-reg.**	
BA 0024				
Hornemann 1918 [Bare navngitt]				
UTM-X:	598.770		**UTM-Y:**	7022.965.32
GPS:	10-58-237		**GPS:**	63-19-192

Beliggenhet: Ligger ca 60 m sørøst for Rennsjøen ved Rennsjøens sørøstende, på kote 490 m - 495 m.

Malm: Kis

Berggrunn: Grønnstein, grønnskifer tildels med overgang til amfibolitt
Linser av metagabbro. [Fr. Chr. Wolff 1988]

Drift og undersøkelse: Mutingsbrev nr 35/1867 utstedt 15. mars 1867 til Edv. Bratt
Mutet i 1874 [Bratgruben]. Flere mutinger 1913-1918.

Beskr. av anlegget: Skjerp/malmanvisning. Feltet ligger på sydsiden av dalen og måler 50 m x 20 m.

Sikring:

Registrering:

Kartblad	**Ja**	1:5000
Foto	**Ja**	1 stk.
Skisse	**Nei**	
Malmprøve	**Nei**	
Borehull målt	**Nei**	
Kulturminner	**Ja**	
Litteratur	**Nei**	

Merknad:
R 047f

I en nedtegnelse gjort av inspektøren ved Mostadmark jernverk, Lars Ulrik Lund, går det fram at hans eldste sønn Lars Lund og L. Knutsen besøkte Rendsöe-Gruben 29.07.1846. Det betyr at malmforekomstene, eller deler av disse, må ha vært kjent før dette tidspunktet. Hvilken av gruvene det er snakk om er ikke klarlagt! [ref. MMJV kildearkiv].

RENNSJØEN Reg. 47_f



Reg 47_f Rennsjøen.jpg

MOSTADMARK JERNVERKS VENNER
POSTBOKS 30,
7550 HOMMELVIK

Lokalitet: RENNSJØEN **REG NR** 047g
55a

Kartblad:	1621 I	1:50.000	**Fylke:**	Sør-Trøndelag
Kartnavn:	STJØRDAL		**Kommune:**	Selbu
Kartblad:	CP124-5-4 utg.: 1973	1:5.000	**Grunneier:**	
Kartnavn:	VENNAFJELLET		**Adresse:**	
NGU-rapport:			**NGU-reg.**	
UTM-X:	598.810		**UTM-Y:**	7022.963.32

Beliggenhet: Ligger ca 100 m sørøst for Rennsjøen ved Rennsjøens sørøst-ende, på kote 490 m - 495 m. Ligger ca 40 m lenger øst enn reg. 047f.

Malm: Kis

Berggrunn: Grønnstein, grønnskifer tildels med overgang til amfibolitt
Linser av metagabbro. [Fr. Chr. Wolff 1988]

Drift og undersøkelse: Mutingsbrev nr 35/1867 utstedt 15. mars 1867 til Edv. Bratt
Mutet i 1874 [Bratgruben]. Flere mutinger 1913-1918.

Beskr. av anlegget: Kisanvisning.

Sikring:

Registrering:

Kartblad	Ja	1:5000
Foto	Nei	
Skisse	Nei	
Malmprøve	Nei	
Borehull målt	Nei	
Kulturminner	Nei	
Litteratur	Nei	

MOSTADMARK JERNVERKS VENNER
POSTBOKS 30,
7550 HOMMELVIK

Lokalitet: 56 **RENNSJØEN-ØST** **REG NR** **047h**

Kartblad:	1621 I 1:50.000	**Fylke:**	Sør-Trøndelag
Kartnavn:	STJØRDAL	**Kommune:**	Selbu
Kartblad:	CQ124-5-3 1:5.000 utg.: 1978	**Grunneier:**	
Kartnavn:	GYGERSALEN	**Adresse:**	
NGU-rapport:		**NGU-reg.**	
UTM-X:	599.410	**UTM-Y:**	7022.986.32
GPS:	10-59-021	**GPS:**	63-19-166

Beliggenhet: Ligger ca 700 m øst for Rennsjøen. Forekomsten kan være identisk med forekomst som er oppgitt å ligge ca 700 m vest for Storås-setra.

Malm: Kis, bornitt, magnetkis/magnetitt.

Berggrunn: Grønnstein, grønnskifer tildels med overgang til amfibolitt
Linser av metagabbro. [Fr. Chr. Wolff 1988]

Drift og undersøkelse: Mutingsbrev nr 35/1867 utstedt 15. mars 1867 til Edv. Bratt
Mutet i 1874 [Bratgruben]. Flere mutinger 1913-1918.

Beskr. av anlegget: 4 m x 3 m x 0,5 m

Sikring:

Registrering:

Kartblad	**Ja**	1:5000
Foto	**Ja**	1 stk.
Skisse	**Nei**	
Malmprøve	**Ja**	Se merknad:
Borehull målt	**Nei**	
Kulturminner	**Nei**	
Litteratur	**Nei**	

Merknad:
R 047h

7 prøver med kis. To av prøvene er spesielt rike på bornitt. Nåler av blek grågrønn aktinolitt-tremolitt(?) sees i prøvene. 4 av prøvene gir utslag på ei magnetnål og indikerer magnetkis/magnetitt.

MOSTADMARK JERNVERKS VENNER
Postboks 30,
7550 HOMMELVIK

K37

FUGLEMSVOLLEN - LANGJONFELTET - VEST

Reg. nr.	Kartblad M 1:5.000	Lokalitet:	Reg. år	Navn NGU	Reg. nr. NGU
050a		KVITTOPPLIFJELLET	1997		
050b		KVITTOPPLIFJELLET	1997		
050c		KVITTOPPLIFJELLET	1997		
050d		KVITTOPPLIFJELLET	1997		
050e		KVITTOPPLIFJELLET	1997		
050f		KVITTOPPLITJERNET	1997		
050g		KVITTOPPLITJERNET	1997		
050h		KVITTOPPLITJERNET	1997		
skrift 3		KVITTOPPLITJERNET	1997		
050i		FUGLEMSVOLLEN-VEST	1997		
050j		FUGLEMSVOLLEN-VEST	1997		
050k		FUGLEMSVOLLEN-VEST	1997		
050l		FUGLEMSVOLLEN-VEST	1997		
050m		FUGLEMSVOLLEN-VEST	1997		
050n		FUGLEMSVOLLEN-VEST	1997		
050o		FUGLEMSVOLLEN-VEST	1997		
050p		FUGLEMSVOLLEN-VEST	1997		
050q		FUGLEMSVOLLEN-VEST	1997		

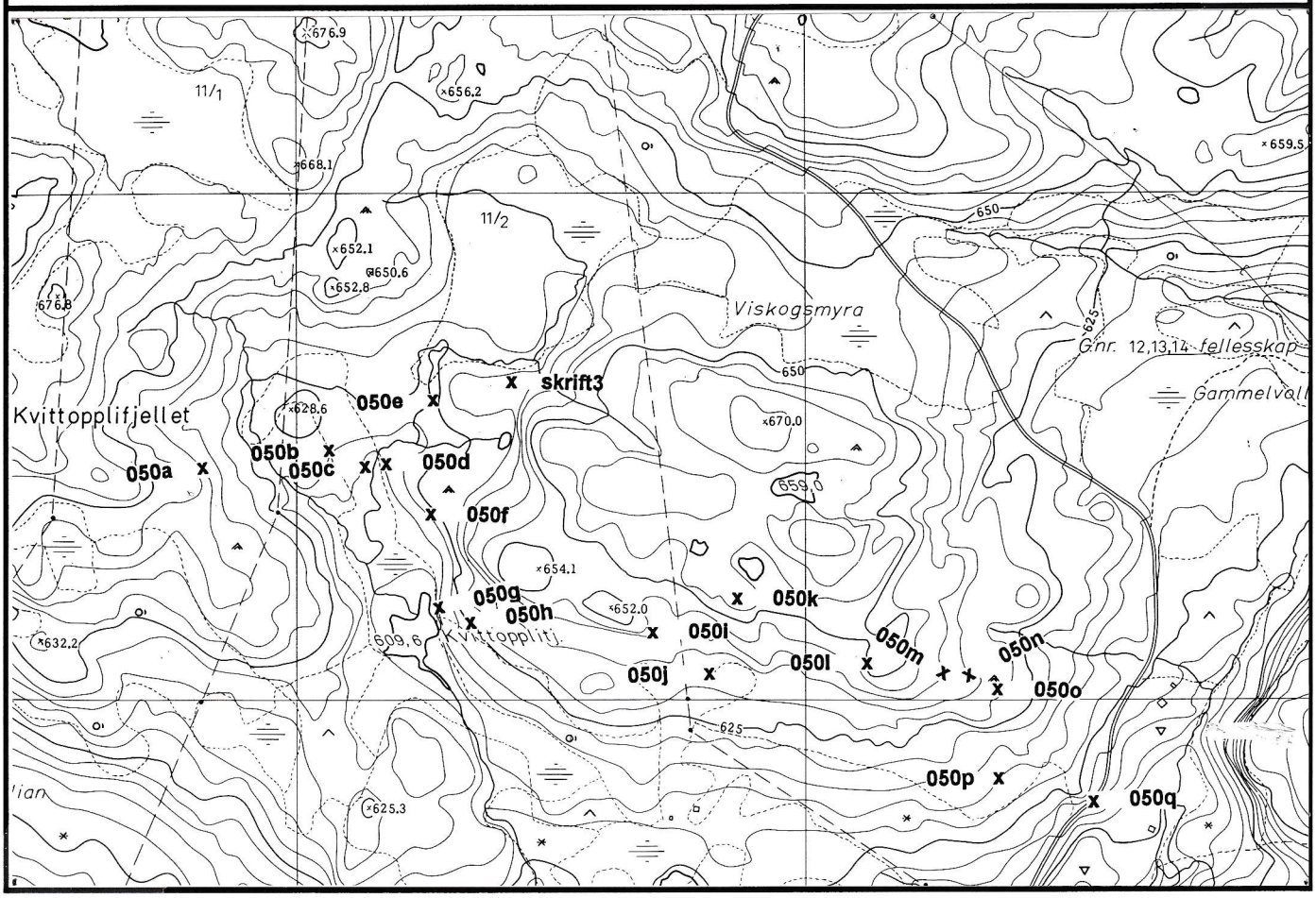

MOSTADMARK JERNVERKS VENNER
POSTBOKS 30,
7550 HOMMELVIK

Lokalitet: **KVITTOPPLIFJELLET** **REG NR** **050a**
25

Kartblad:	1621 I	1:50.000	**Fylke:**	Sør-Trøndelag
Kartnavn:	STJØRDAL		**Kommune:**	Selbu
Kartblad:	CP124-5-4 1973 utg.	1:5.000	**Grunneier:**	G.nr. 11/1
Kartnavn:	VENNAFJELLET		**Adresse:**	
NGU-rapport:			**NGU-reg.**	
BA 0024	BA 0458	BA 0460		
BA 0261	BA 0459			
UTM-X:	596.500		**UTM-Y:**	7021.228.32

Beliggenhet: Ligger ca 100 m SV for høyde 628,6 m, eller ca 230 m NNV for Kvitopplitjernet.

Malm: Kis

Berggrunn: Grønnstein, grønnskifer med overgang til amfibolitt
[Wolff, 1988. Preliminært kartblad Stjørdal 1:50.000]

Drift og undersøkelse:

Beskr. av anlegget: Et lite kisskjerp.

Sikring:

Registrering:

Kartblad	Ja	1:5.000
Foto	Nei	
Skisse	Nei	
Malmprøve	Nei	
Borehull målt	Nei	
Kulturminner	Nei	
Litteratur	Nei	

MOSTADMARK JERNVERKS VENNER
POSTBOKS 30,
7550 HOMMELVIK

Lokalitet: **KVITTOPPLIFJELLET** **REG NR** **050b**
21

Kartblad:	1621 I	1:50.000	**Fylke:**	Sør-Trøndelag
Kartnavn:	STJØRDAL		**Kommune:**	Selbu
Kartblad:	CP124-5-4 1973 utg.	1:5.000	**Grunneier:**	G.nr. 11/2
Kartnavn:	VENNAFJELLET		**Adresse:**	
NGU-rapport:			**NGU-reg.**	
BA 0024	BA 0458	BA 0460		
BA 0261	BA 0459			
UTM-X:	596.625		**UTM-Y:**	7021.250.32

Beliggenhet: Ligger ca 50 m SØ for høyde 628,6 m, eller ca 175 m NNV for Kvittopplitjernet.

Malm: Kis

Berggrunn: Grønnstein, grønnskifer med overgang til amfibolitt
[Wolff, 1988. Preliminært kartblad Stjørdal 1:50.000]

Drift og undersøkelse:

Beskr. av anlegget: Et lite kisskjerp

Sikring:

Registrering:

Kartblad	Ja	1:5.000
Foto	Nei	
Skisse	Nei	
Malmprøve	Nei	
Borehull målt	Nei	
Kulturminner	Nei	
Litteratur	Nei	

MOSTADMARK JERNVERKS VENNER
POSTBOKS 30,
7550 HOMMELVIK

Lokalitet: **KVITTOPPLIFJELLET** **REG NR** **050c**
19

Kartblad:	1621 I	1:50.000	**Fylke:**	Sør-Trøndelag
Kartnavn:	STJØRDAL		**Kommune:**	Selbu
Kartblad:	CP124-5-4 1973 utg.	1:5.000	**Grunneier:**	G.nr. 11/2
Kartnavn:	VENNAFJELLET		**Adresse:**	
NGU-rapport:	BA 0024 BA 0458 BA 0460 BA 0261 BA 0459		**NGU-reg.**	
UTM-X:	596.663		**UTM-Y:**	7021.233.32

Beliggenhet: Ligger ca 90 m SØ for høyde 628,6 m, eller ca 140 m NNV for Kvittopplitjernet.

Malm: Kis

Berggrunn: Grønnstein, grønnskifer med overgang til amfibolitt
[Wolff, 1988. Preliminært kartblad Stjørdal 1:50.000]

Drift og undersøkelse:

Beskr. av anlegget: Et lite kisskjerp

Sikring:

Registrering:

Kartblad	Ja	1:5.000
Foto	Nei	
Skisse	Nei	
Malmprøve	Nei	
Borehull målt	Nei	
Kulturminner	Nei	
Litteratur	Nei	

MOSTADMARK JERNVERKS VENNER
POSTBOKS 30,
7550 HOMMELVIK

Lokalitet: **KVITTOPPLIFJELLET** **REG NR** **050d**
18

Kartblad:	1621 I	1:50.000	**Fylke:**	Sør-Trøndelag
Kartnavn:	STJØRDAL		**Kommune:**	Selbu
Kartblad:	CP124-5-4 1973 utg.	1:5.000	**Grunneier:**	G.nr. 11/2
Kartnavn:	VENNAFJELLET		**Adresse:**	
NGU-rapport:			**NGU-reg.**	
BA 0024	BA 0458	BA 0460		
BA 0261	BA 0459			
UTM-X:	596.680		**UTM-Y:**	7021.235.32

Beliggenhet: Ligger ca 105 m SØ for høyde 628,6 m, elelr ca 130 m NNV for Kvittopplitjernet.

Malm: Kis

Berggrunn: Grønnstein, grønnskifer med overgang til amfibolitt
[Wolff, 1988. Preliminært kartblad Stjørdal 1:50.000]

Drift og undersøkelse:

Beskr. av anlegget: Kisskjerp i "Engans setersti"

Sikring:

Registrering:

Kartblad	**Ja**	1:5.000
Foto	**Ja**	1 stk.
Skisse	**Nei**	
Malmprøve	**Nei**	
Borehull målt	**Nei**	
Kulturminner	**Nei**	
Litteratur	**Nei**	

KVITTOPPLIFJELLET Reg. 50_d



Reg 50_d Kvittopplifjellet.jpg

MOSTADMARK JERNVERKS VENNER
POSTBOKS 30,
7550 HOMMELVIK

Lokalitet: **KVITTOPPLIFJELLET** **REG NR** **050e**
20

Kartblad:	1621 I 1:50.000	**Fylke:**	Sør-Trøndelag
Kartnavn:	STJØRDAL	**Kommune:**	Selbu
Kartblad:	CP124-5-4 1:5.000 1973 utg.	**Grunneier:**	G.nr. 11/2
Kartnavn:	VENNAFJELLET	**Adresse:**	
NGU-rapport:	BA 0024 BA 0458 BA 0460 BA 0261 BA 0459	**NGU-reg.**	
UTM-X:	596.728	**UTM-Y:**	7021.298.32

Beliggenhet: Ligger ca 140 m Ø for høyde 628,6 m, eller ca 190 m N for Kvittopplitjernet.

Malm: Kis

Berggrunn: Grønnstein, grønnskifer med overgang til amfibolitt
[Wolff, 1988. Preliminært kartblad Stjørdal 1:50.000]

Drift og undersøkelse:

Beskr. av anlegget: Et lite kisskjerp

Sikring:

Registrering:

Kartblad	Ja	1:5.000
Foto	Nei	
Skisse	Nei	
Malmprøve	Nei	
Borehull målt	Nei	
Kulturminner	Nei	
Litteratur	Nei	

MOSTADMARK JERNVERKS VENNER
POSTBOKS 30,
7550 HOMMELVIK

Lokalitet: **KVITTOPPLITJERNET** **REG NR** **050f**
22

Kartblad:	1621 I	1:50.000	**Fylke:**	Sør-Trøndelag
Kartnavn:	STJØRDAL		**Kommune:**	Selbu
Kartblad:	CP124-5-4 1973 utg.	1:5.000	**Grunneier:**	G.nr. 11/2
Kartnavn:	VENNAFJELLET		**Adresse:**	
NGU-rapport:			**NGU-reg.**	
BA 0024	BA 0458	BA 0460		
BA 0261	BA 0459			
UTM-X:	596.730		**UTM-Y:**	7021.180.32

Beliggenhet: Ligger ca 125 m rett nord for Kvittopplitjernet.

Malm: Kis

Berggrunn: Grønnstein, grønnskifer med overgang til amfibolitt
[Wolff, 1988. Preliminært kartblad Stjørdal 1:50.000]

Drift og undersøkelse:

Beskr. av anlegget: Kisskjerp i fjell.

Sikring:

Registrering:

Kartblad	**Ja**	1:5.000
Foto	**Nei**	
Skisse	**Nei**	
Malmprøve	**Nei**	
Borehull målt	**Nei**	
Kulturminner	**Nei**	
Litteratur	**Nei**	

MOSTADMARK JERNVERKS VENNER
POSTBOKS 30,
7550 HOMMELVIK

Lokalitet: **KVITTOPPLITJERNET** **REG NR** **050g**
23

Kartblad:	1621 I	1:50.000	**Fylke:**	Sør-Trøndelag	
Kartnavn:	STJØRDAL		**Kommune:**	Selbu	
Kartblad:	CP124-5-4 1973 utg.	1:5.000	**Grunneier:**	G.nr. 11/2	
Kartnavn:	VENNAFJELLET		**Adresse:**		
NGU-rapport:			**NGU-reg.**		
BA 0024	BA 0458	BA 0460			
BA 0261	BA 0459				
UTM-X:	596.735		**UTM-Y:**	7021.090.32	

Beliggenhet: Ligger tett ved stien, ca 10 m fra Kvittopplitjernets NØ-bredd.

Malm: Kis

Berggrunn: Grønnstein, grønnskifer med overgang til amfibolitt
[Wolff, 1988. Preliminært kartblad Stjørdal 1:50.000]

Drift og undersøkelse:

Beskr. av anlegget: Skjerp i "Engans setersti, Perslien"

Sikring:

Registrering:

Kartblad	**Ja**	1:5.000
Foto	**Nei**	
Skisse	**Nei**	
Malmprøve	**Nei**	
Borehull målt	**Nei**	
Kulturminner	**Nei**	
Litteratur	**Nei**	

MOSTADMARK JERNVERKS VENNER
POSTBOKS 30,
7550 HOMMELVIK

Lokalitet: **KVITTOPPLITJERNET** **REG NR** **050h**
24

Kartblad:	1621 I 1:50.000	**Fylke:**	Sør-Trøndelag
Kartnavn:	STJØRDAL	**Kommune:**	Selbu
Kartblad:	CP124-5-4 1:5.000 1973 utg.	**Grunneier:**	G.nr. 11/2
Kartnavn:	VENNAFJELLET	**Adresse:**	
NGU-rapport:	BA 0024 BA 0458 BA 0460 BA 0261 BA 0459	**NGU-reg.**	
UTM-X:	596.760	**UTM-Y:**	7021.070.32

Beliggenhet: Ligger tett ved stien på østsiden av Kvittopplitjernet og ca 25-30 fra bredden.

Malm: Kis

Berggrunn: Grønnstein, grønnskifer med overgang til amfibolitt
[Wolff, 1988. Preliminært kartblad Stjørdal 1:50.000]

Drift og undersøkelse:

Beskr. av anlegget: Skjerp i "Engans setersti, Perslien"

Sikring:

Registrering:

Kartblad	**Ja**	1:5.000
Foto	**Nei**	
Skisse	**Nei**	
Malmprøve	**Nei**	
Borehull målt	**Nei**	
Kulturminner	**Nei**	
Litteratur	**Nei**	

MOSTADMARK JERNVERKS VENNER
POSTBOKS 30,
7550 HOMMELVIK

Lokalitet: **KVITTOPPLITJERNET** **REG NR** **skrift3**
44

Kartblad:	1621 I	1:50.000	**Fylke:**	Sør-Trøndelag
Kartnavn:	**STJØRDAL**		**Kommune:**	Selbu
Kartblad:	CP124-5-4 1973 utg.	1:5.000	**Grunneier:**	G.nr. 11/2
Kartnavn:	**VENNAFJELLET**		**Adresse:**	
NGU-rapport:			**NGU-reg.**	
UTM-X:	596.803		**UTM-Y:**	7021.310.32
GPS:	**10-55-886**		**GPS:**	**63-18-449**

Beliggenhet: Ligger ca 210-220 m øst for høyde 628,6 og ca 225 m nord for Kvittopplitjernet.

Malm:

Berggrunn: Grønnstein, grønnskifer med overgang til amfibolitt
[Wolff, 1988. Preliminært kartblad Stjørdal 1:50.000]

Drift og undersøkelse:

Beskr. av anlegget: Skrivarberg med mange bokstaver (initialer)
Årstall; f eks 1840, 1871, 1902, 1927

Sikring:

Registrering:

Kartblad	**Ja**	1:5.000
Foto	**Ja**	1 stk.
Skisse	**Nei**	
Malmprøve	**Nei**	
Borehull målt	**Nei**	
Kulturminner	**Nei**	
Litteratur	**Nei**	

KVITTOPPLIFJELLET Reg. Skrift 3



Reg Skrift 3 Kvittopplifjellet.jpg

MOSTADMARK JERNVERKS VENNER
POSTBOKS 30,
7550 HOMMELVIK

Lokalitet: **FUGLEMSVOLLEN - VEST** **REG NR** **050i**
16

Kartblad:	1621 I	1:50.000	**Fylke:**	Sør-Trøndelag
Kartnavn:	STJØRDAL		**Kommune:**	Selbu
Kartblad:	CP124-5-4 1973 utg.	1:5.000	**Grunneier:**	G.nr. 11/2
Kartnavn:	VENNAFJELLET		**Adresse:**	
NGU-rapport:			**NGU-reg.**	
BA 0024	BA 0458	BA 0460		
BA 0261	BA 0459			
UTM-X:	596.948		**UTM-Y:**	7021.065.32

Beliggenhet: Ligger ca 50 m SØ for høyde 652 m og ca 210 m rett øst for Kvittopplitjernet.

Malm: Kis

Berggrunn: Grønnstein, grønnskifer med overgang til amfibolitt
[Wolff, 1988. Preliminært kartblad Stjørdal 1:50.000]

Drift og undersøkelse:

Beskr. av anlegget: Et lite skjerp

Sikring:

Registrering:

Kartblad	**Ja**	1:5.000
Foto	**Nei**	
Skisse	**Nei**	
Malmprøve	**Nei**	
Borehull målt	**Nei**	
Kulturminner	**Nei**	
Litteratur	**Nei**	

MOSTADMARK JERNVERKS VENNER
POSTBOKS 30,
7550 HOMMELVIK

Lokalitet: 15 **FUGLEMSVOLLEN - VEST** **REG NR** **050j**

Kartblad:	1621 I	1:50.000	**Fylke:**	Sør-Trøndelag
Kartnavn:	STJØRDAL		**Kommune:**	Selbu
Kartblad:	CP124-5-4 1973 utg.	1:5.000	**Grunneier:**	Fellesskap G.nr. 12,13,14
Kartnavn:	VENNAFJELLET		**Adresse:**	
NGU-rapport:	BA 0024 BA 0458 BA 0460 BA 0261 BA 0459		**NGU-reg.**	
UTM-X:	597.008		**UTM-Y:**	7021.025.32

Beliggenhet: Ligger ca 120 m SØ for høyde 652 m og ca 275 m øst for Kvittopplitjernet.

Malm: Kis

Berggrunn: Grønnstein, grønnskifer med overgang til amfibolitt
[Wolff, 1988. Preliminært kartblad Stjørdal 1:50.000]

Drift og undersøkelse:

Beskr. av anlegget: Et lite skjerp.

Sikring:

Registrering:

Kartblad	**Ja**	1:5.000
Foto	**Ja**	1 stk.
Skisse	**Nei**	
Malmprøve	**Ja**	2 stk.
Borehull målt	**Nei**	
Kulturminner	**Nei**	
Litteratur	**Nei**	

FUGLEMSVOLLEN VEST Reg 50_j



Reg 50_j Fuglemsvollen.jpg

Merknad:
R 050j

Historie:

Skisse:

Malmprøver.

2 prøveuttak. Svovelkis i en utlutet matriks. Noe sekundærmineralisering.

MOSTADMARK JERNVERKS VENNER
POSTBOKS 30,
7550 HOMMELVIK

Lokalitet: **FUGLEMSVOLLEN - VEST** **REG NR** **050k**
17[43]

Kartblad:	1621 I	1:50.000	**Fylke:**	Sør-Trøndelag	
Kartnavn:	STJØRDAL		**Kommune:**	Selbu	
Kartblad:	CP124-5-4 1973 utg.	1:5.000	**Grunneier:**	Fellesskap G.nr. 12,13,14	
Kartnavn:	VENNAFJELLET		**Adresse:**		
NGU-rapport:			**NGU-reg.**		
BA 0024	BA 0458	BA 0460			
BA 0261	BA 0459				
UTM-X:	597.028		**UTM-Y:**	7021.105.32	

Beliggenhet: Ligger ca 125 m NØØ for høyde 652 m. og ca 110 m SSV for loke 659 m.

Malm: Kis

Berggrunn: Grønnstein, grønnskifer med overgang til amfibolitt
[Wolff, 1988. Preliminært kartblad Stjørdal 1:50.000]

Drift og undersøkelse:

Beskr. av anlegget: Flere små kisanvisninger i nærheten av noen små tjern.

Sikring:

Registrering:

Kartblad	**Ja**	1:5.000
Foto	**Nei**	
Skisse	**Ja**	Se Merknad:
Malmprøve	**Nei**	
Borehull målt	**Nei**	
Kulturminner	**Nei**	
Litteratur	**Nei**	

Merknad:
R 050k

Historie:

Skisse:

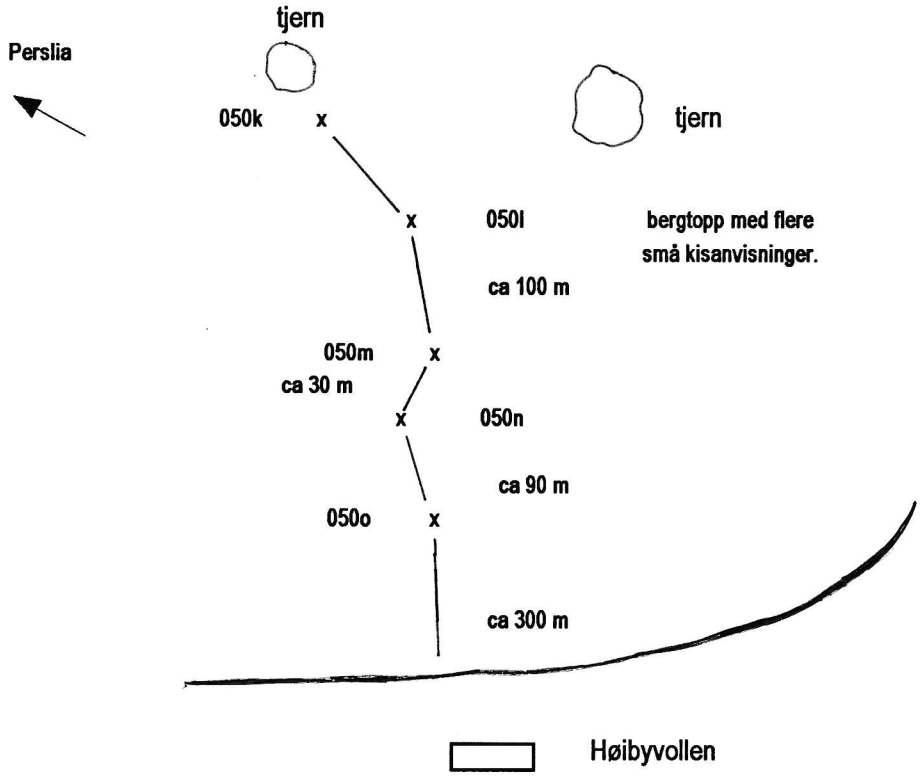

Malmprøver:

MOSTADMARK JERNVERKS VENNER
POSTBOKS 30,
7550 HOMMELVIK

Lokalitet: **FUGLEMSVOLLEN - VEST** **REG NR** **0501**
42

Kartblad:	1621 I 1:50.000	**Fylke:**	Sør-Trøndelag
Kartnavn:	STJØRDAL	**Kommune:**	Selbu
Kartblad:	CP124-5-4 1:5.000 1973 utg.	**Grunneier:**	Fellesskap G.nr. 12,13,14
Kartnavn:	VENNAFJELLET	**Adresse:**	
NGU-rapport:	BA 0024 BA 0458 BA 0460 BA 0261 BA 0459	**NGU-reg.**	
UTM-X:	597.160	**UTM-Y:**	7021.035.32

Beliggenhet: Ligger ca 250 m i luftlije fra veien på kote 650 m. Ca 260 m SØØ for høyde 652 m

Malm: Kis

Berggrunn: Grønnstein, grønnskifer med overgang til amfibolitt
[Wolff, 1988. Preliminært kartblad Stjørdal 1:50.000]

Drift og undersøkelse:

Beskr. av anlegget: Malmforekomst i en bergknaus.

Sikring:

Registrering:

Kartblad	**Ja**	1:5.000
Foto	**Nei**	
Skisse	**Ja**	Se Merknad:
Malmprøve	**Nei**	
Borehull målt	**Nei**	
Kulturminner	**Nei**	
Litteratur	**Nei**	

Merknad:
R 050l

Historie:

Skisse:

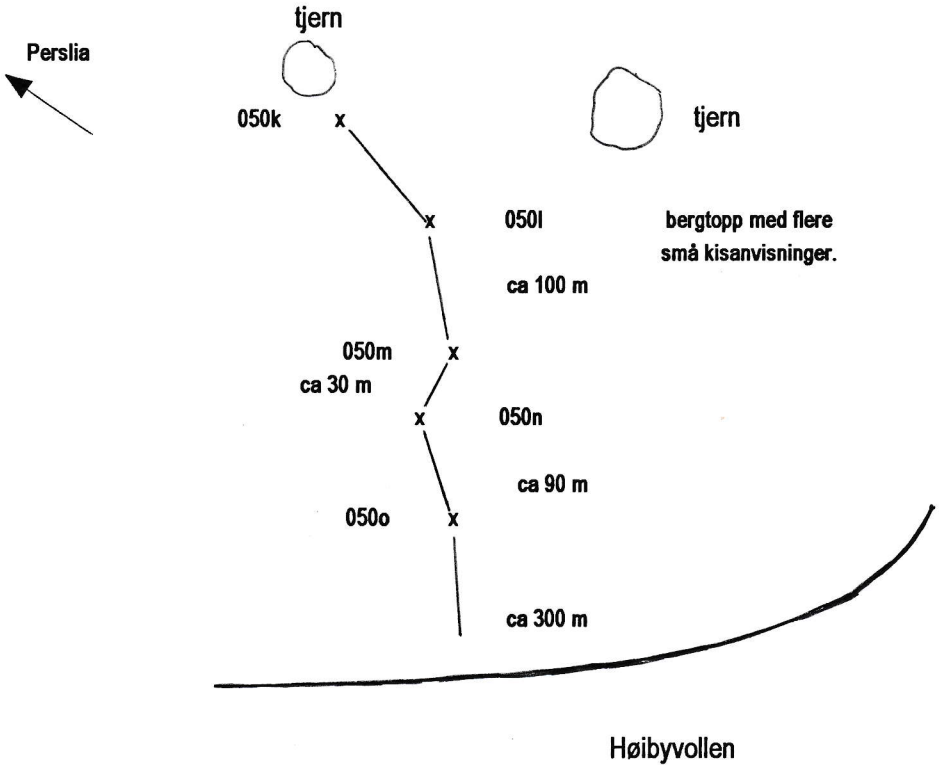

Malmprøver:

MOSTADMARK JERNVERKS VENNER
POSTBOKS 30,
7550 HOMMELVIK

Lokalitet: **FUGLEMSVOLLEN - VEST** **REG NR** **050m**
41a

Kartblad:	1621 I	1:50.000	**Fylke:**	Sør-Trøndelag	
Kartnavn:	**STJØRDAL**		**Kommune:**	Selbu	
Kartblad:	CP124-5-4 1973 utg.	1:5.000	**Grunneier:**	Fellesskap G.nr. 12,13,14	
Kartnavn:	**VENNAFJELLET**		**Adresse:**		
NGU-rapport:			**NGU-reg.**		
BA 0024	**BA 0458**	**BA 0460**			
BA 0261	**BA 0459**				
UTM-X:	597.228		**UTM-Y:**	7021.025.32	

Beliggenhet: Ligger i samme kisdrag som 050l og ca 180 m i luftlinje fra veien på kote 640 m.

Malm: Kis

Berggrunn: Grønnstein, grønnskifer med overgang til amfibolitt
[Wolff, 1988. Preliminært kartblad Stjørdal 1:50.000]

Drift og undersøkelse:

Beskr. av anlegget: Et lite skjerp med forvitret materiale, kisgrus.

Sikring:

Registrering:

Kartblad	**Ja**	1:5.000
Foto	**Nei**	
Skisse	**Ja**	Se Merknad:
Malmprøve	**Nei**	
Borehull målt	**Nei**	
Kulturminner	**Nei**	
Litteratur	**Nei**	

Merknad:
R 050m

Historie:

Skisse:

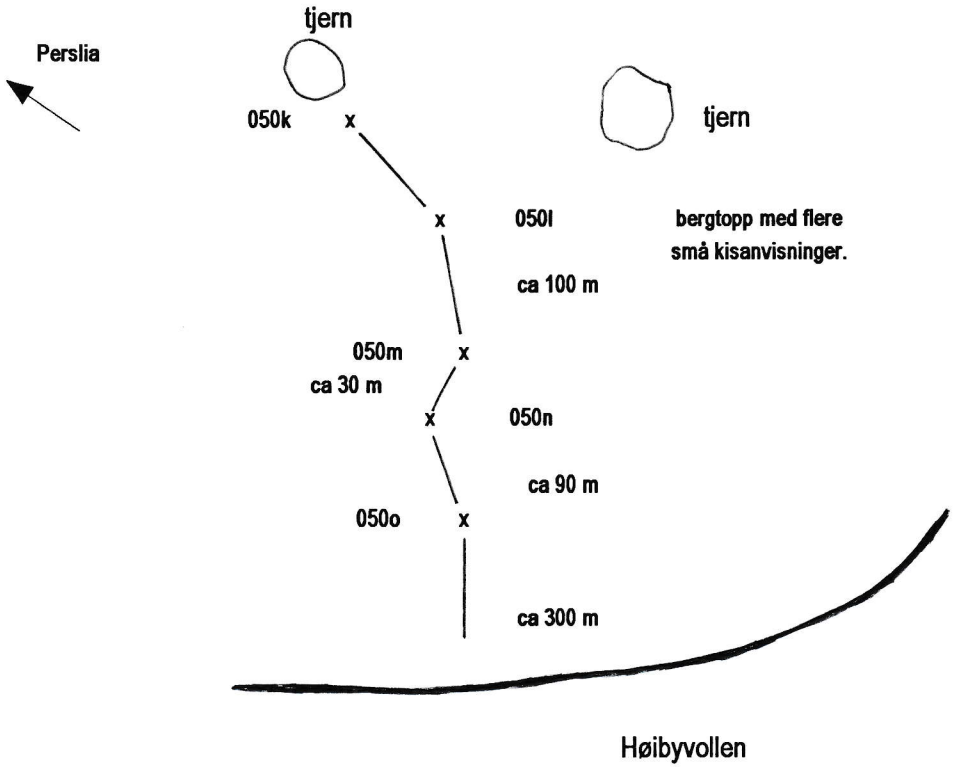

Malmprøver:

MOSTADMARK JERNVERKS VENNER
POSTBOKS 30,
7550 HOMMELVIK

Lokalitet: **FUGLEMSVOLLEN - VEST** **REG NR** **050n**
41

Kartblad:	1621 I	1:50.000	**Fylke:**	Sør-Trøndelag
Kartnavn:	STJØRDAL		**Kommune:**	Selbu
Kartblad:	CP124-5-4 1973 utg.	1:5.000	**Grunneier:**	Fellesskap G.nr. 12,13,14
Kartnavn:	VENNAFJELLET		**Adresse:**	
NGU-rapport:			**NGU-reg.**	
BA 0024	BA 0458	BA 0460		
BA 0261	BA 0459			
UTM-X:	597.253		**UTM-Y:**	7021.020.32
GPS:	10-56-391		**GPS:**	63-18-347

Beliggenhet: Ligger i samme kisdrag som 050m og ca 155 m i luftlinje fra veie på kote 630 m.

Malm: Kis

Berggrunn: Grønnstein, grønnskifer med overgang til amfibolitt
[Wolff, 1988. Preliminært kartblad Stjørdal 1:50.000]

Drift og undersøkelse:

Beskr. av anlegget: Et skjerp med forvitret materiale, kisgrus.

Sikring:

Registrering:

Kartblad	Ja	1:5.000
Foto	Nei	
Skisse	Ja	Se Merknad:
Malmprøve	Nei	
Borehull målt	Nei	
Kulturminner	Nei	
Litteratur	Nei	

Merknad:
R 050n

Historie:

Skisse:

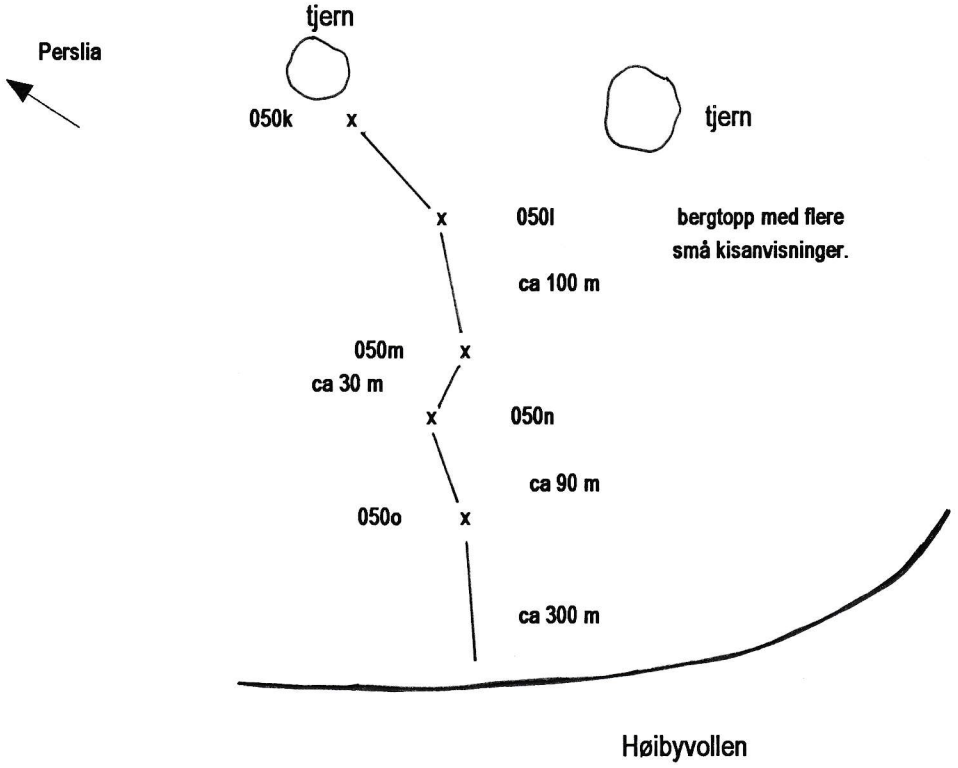

Malmprøver:

MOSTADMARK JERNVERKS VENNER
POSTBOKS 30,
7550 HOMMELVIK

Lokalitet: **FUGLEMSVOLLEN - VEST** **REG NR** **050o**
40

Kartblad:	1621 I	1:50.000	**Fylke:**	Sør-Trøndelag
Kartnavn:	STJØRDAL		**Kommune:**	Selbu
Kartblad:	CP124-5-4 1973 utg.	1:5.000	**Grunneier:**	Fellesskap G.nr. 12,13,14
Kartnavn:	VENNAFJELLET		**Adresse:**	
NGU-rapport:	BA 0024 BA 0458 BA 0460 BA 0261 BA 0459		**NGU-reg.**	
UTM-X:	597.290		**UTM-Y:**	7021.010.32
GPS:	10-56-468		**GPS:**	63-18-290

Beliggenhet: Ligger på kote 630 m, ca 115 m i luftlinje fra vegen og i samme kisdrag som 05n m.fl.

Malm: Kis

Berggrunn: Grønnstein, grønnskifer med overgang til amfibolitt
[Wolff, 1988. Preliminært kartblad Stjørdal 1:50.000]

Drift og undersøkelse:

Beskr. av anlegget: Et skjerp 4 m x 1 m, vest for Høibyvollen
En del forvitret kisgrus.

Sikring:

Registrering:

Kartblad	**Ja**	1:5.000
Foto	**Ja**	1 stk.
Skisse	**Ja**	Se Merknad:
Malmprøve	**Nei**	
Borehull målt	**Nei**	
Kulturminner	**Nei**	
Litteratur	**Nei**	

Merknad:
R 050o

Historie:

Skisse:

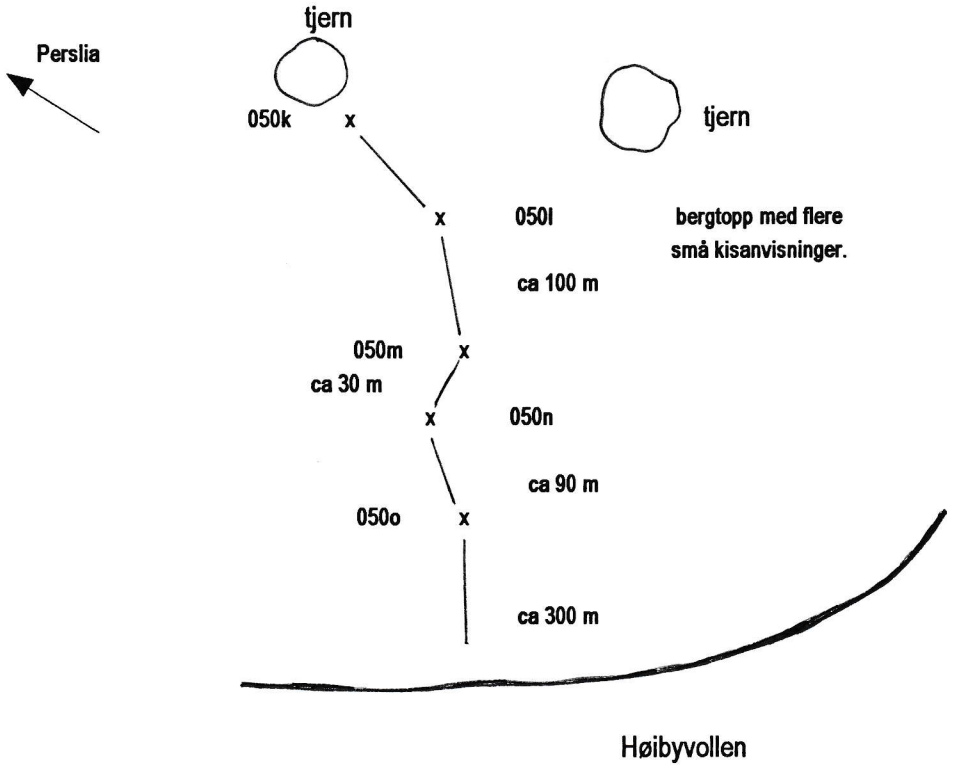

Malmprøver:

FUGLEMSVOLLEN VEST Reg 50_o



Reg 50_o Fuglemsvollen.jpg

MOSTADMARK JERNVERKS VENNER
POSTBOKS 30,
7550 HOMMELVIK

Lokalitet: 14 **FUGLEMSVOLLEN - VEST** **REG NR** **050p**

Kartblad:	1621 I	1:50.000	**Fylke:**	Sør-Trøndelag	
Kartnavn:	STJØRDAL		**Kommune:**	Selbu	
Kartblad:	CP124-5-4 1973 utg.	1:5.000	**Grunneier:**	Fellesskap G.nr. 12,13,14	
Kartnavn:	VENNAFJELLET		**Adresse:**		
NGU-rapport:			**NGU-reg.**		
BA 0024	BA 0458	BA 0460			
BA 0261	BA 0459				
UTM-X:	597.293		**UTM-Y:**	7020.920.32	

Beliggenhet: Ligger ca 75 m i luftlinje fra vegen på kote 610 m og ca 90 m VNV for 050q.

Malm: Kis

Berggrunn: Grønnstein, grønnskifer med overgang til amfibolitt
[Wolff, 1988. Preliminært kartblad Stjørdal 1:50.000]

Drift og undersøkelse:

Beskr. av anlegget: Skjerp

Sikring:

Registrering:

Kartblad	Ja	1:5.000
Foto	Nei	
Skisse	Nei	
Malmprøve	Nei	
Borehull målt	Nei	
Kulturminner	Nei	
Litteratur	Nei	

MOSTADMARK JERNVERKS VENNER
POSTBOKS 30,
7550 HOMMELVIK

Lokalitet: **FUGLEMSVOLLEN - VEST** **REG NR** **050q**
13

Kartblad:	1621 I 1:50.000	**Fylke:**	Sør-Trøndelag
Kartnavn:	STJØRDAL	**Kommune:**	Selbu
Kartblad:	CP124-5-4 1:5.000 1973 utg.	**Grunneier:**	Fellesskap G.nr. 12,13,14
Kartnavn:	VENNAFJELLET	**Adresse:**	
NGU-rapport:	BA 0024 BA 0458 BA 0460 BA 0261 BA 0459	**NGU-reg.**	
UTM-X:	597.375	**UTM-Y:**	7020.900.32

Beliggenhet: Ligger i veikanten, ca 100 m NNV for Fuglemsvollen.

Malm: Kis, magnetkis, bornitt.

Berggrunn: Grønnstein, grønnskifer med overgang til amfibolitt
[Wolff, 1988. Preliminært kartblad Stjørdal 1:50.000]

Drift og undersøkelse:

Beskr. av anlegget: Skjerp i veiskjæringen rett opp fra Fuglemsvollen.
En ca 40 cm bred kisgang.

Sikring:

Registrering:

Kartblad	**Ja**	1:5.000
Foto	**Ja**	1 stk
Skisse	**Nei**	
Malmprøve	**Ja**	Se Merknad:
Borehull målt	**Nei**	
Kulturminner	**Nei**	
Litteratur	**Nei**	

Merknad:
R 050q

Historie:

Skisse:

Malmprøver.

A. Det er tatt ut 4 prøver av N.B. med finfordelt svovelkis. I prøvene er det en del bornitt.

B. Det er tatt ut 2 prøver av G. R med kis, magnetkis og bornitt.

FUGLEMSVOLLEN VEST Reg 50_q



Reg 50_q Fuglemsvollen.jpg

MOSTADMARK JERNVERKS VENNER **K37a**
Postboks 30,
7550 HOMMELVIK

FUGLEMSVOLLEN - LANGJONFELTET -ØST

Reg. nr.	Kartblad M 1:5.000	Lokalitet:	Reg. år	Navn NGU	Reg. nr. NGU
050r		HØIBYVOLLEN-ØST	1997		
050s		FUGLEMSVOLLEN -ØST	1997	FUGLEMSVOLLEN	30306A
050t		TOMASSLÅTTEN	1997		
050u		LANGJON-VEST	1997		
050v		LANGJONGRUVA	1997		
skrift4		SKRIVARSTEIN	1997		

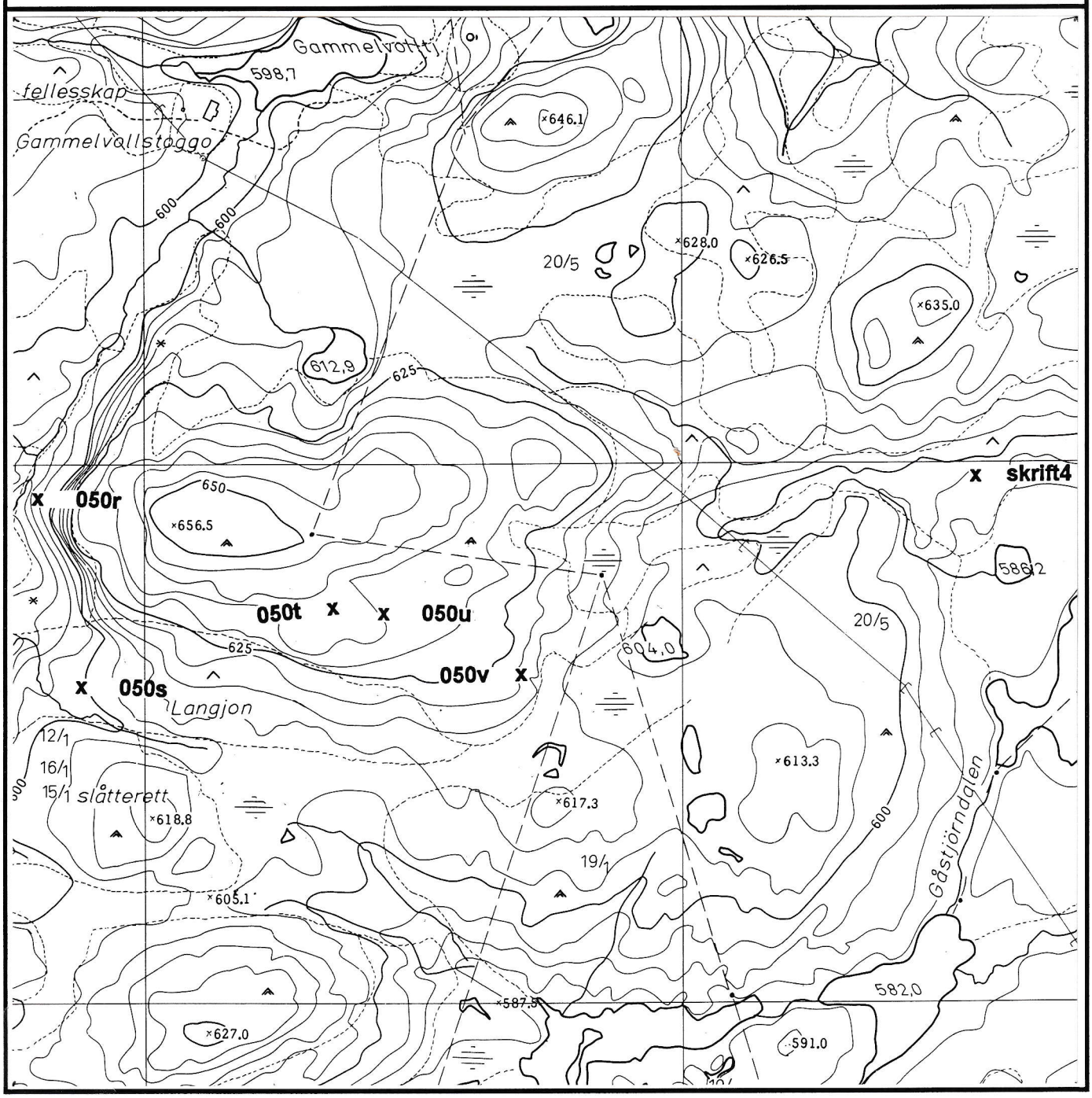

MOSTADMARK JERNVERKS VENNER
POSTBOKS 30,
7550 HOMMELVIK

Lokalitet: **HØIBYVOLLEN-ØST** **REG NR** **050r**
60

Kartblad:	1621 I	1:50.000	**Fylke:**	Sør-Trøndelag
Kartnavn:	STJØRDAL		**Kommune:**	Selbu
Kartblad:	CP124-5-4 1973 utg.	1:5.000	**Grunneier:**	Fellesskap Gnr. 12,13,14
Kartnavn:	VENNAFJELLET		**Adresse:**	
NGU-rapport:			**NGU-reg.**	
BA 0024	BA 0458	BA 0460		
BA 0261	BA 0459			
UTM-X:	597.475		**UTM-Y:**	7020.970.32

Beliggenhet: I berghammer ca 40 m øst for Høibyvollen.

Malm: Kis

Berggrunn: Grønnstein, grønnskifer med overgang til amfibolitt
[Wolff, 1988. Preliminært kartblad Stjørdal 1:50.000]

Drift og undersøkelse:

Beskr. av anlegget: Kisskjerp.

Sikring: Ikke nødvendig med fysisk sikring.

Registrering:

Kartblad	**Ja**	1:5.000
Foto	**Ja**	1 stk.
Skisse	**Nei**	
Malmprøve	**Nei**	
Borehull målt	**Nei**	
Kulturminner	**Nei**	
Litteratur	**Nei**	

HØIBYVOLLEN ØST Reg 50_r



Reg 50_r Høibyvollen øst.jpg

MOSTADMARK JERNVERKS VENNER
POSTBOKS 30,
7550 HOMMELVIK

Lokalitet: **FUGLEMSVOLLEN-ØST** **REG NR** **050s**
61

Kartblad:	1621 I 1:50.000	**Fylke:**	Sør-Trøndelag
Kartnavn:	STJØRDAL	**Kommune:**	Selbu
Kartblad:	CP124-5-4 1:5.000 1973 utg.	**Grunneier:**	Fellesskap Gnr. 12,13,14
Kartnavn:	VENNAFJELLET	**Adresse:**	
NGU-rapport:	BA 0024 BA 0458 BA 0460 BA 0261 BA 0459	**NGU-reg.**	
UTM-X:	597.520	**UTM-Y:**	7020.880.32

Beliggenhet: Ligger tett ved stien ca 150 m fra Fuglemsvollen.

Malm: Kis

Berggrunn: Grønnstein, grønnskifer med overgang til amfibolitt
[Wolff, 1988. Preliminært kartblad Stjørdal 1:50.000]

Drift og undersøkelse:

Beskr. av anlegget: Kisskjerp med en del ren sølvhvit svovelkismalm [Vasskis]. Hele feltet er ca 20 m x 20 m. En god del malm ligger på vest-siden av gruva, stor forurensning. En malmanvisning ligger ca 20 m fra gruva.

Sikring: Ikke nødvendig med fysisk sikring.

Registrering:

Kartblad	Ja	1:5.000
Foto	Ja	1 stk.
Skisse	Nei	
Malmprøve	Ja	3 stk.
Borehull målt	Nei	
Kulturminner	Nei	
Litteratur	Nei	

Merknad:
R 050s

Historie:

Skisse:

Malmprøver.

3 prøveuttak.
2 prøver med finfordelt svovelkismalm.
1 prøve med grovkrystallin svovelkismalm.

FUGLEMSVOLLEN ØST Reg 50_s



Reg 50_s Fuglemsvollen øst.jpg

MOSTADMARK JERNVERKS VENNER
POSTBOKS 30,
7550 HOMMELVIK

Lokalitet: **TOMASLÅTTEN** **REG NR** **050t**
64

Kartblad:	1621 I	1:50.000	**Fylke:**	Sør-Trøndelag
Kartnavn:	STJØRDAL		**Kommune:**	Selbu
Kartblad:	CP124-5-4 1973 utg.	1:5.000	**Grunneier:**	Fellesskap Gnr. 12,13,14
Kartnavn:	VENNAFJELLET		**Adresse:**	
NGU-rapport:			**NGU-reg.**	
BA 0024	BA 0458	BA 0460		
BA 0261	BA 0459			
UTM-X:	597.770		**UTM-Y:**	7020.880.32
GPS:	10-57-060		**GPS:**	63-18-178

Beliggenhet: Ligger ca 175 m nordvest for Langjongruva, reg. nr 050v.

Malm: Kis

Berggrunn: Grønnstein, grønnskifer med overgang til amfibolitt
[Wolff, 1988. Preliminært kartblad Stjørdal 1:50.000]

Drift og undersøkelse:

Beskr. av anlegget: Ca 2 m x 2m.

Sikring: Ikke nødvendig.

Registrering:

Kartblad	Ja	1:5.000
Foto	Nei	
Skisse	Nei	
Malmprøve	Nei	
Borehull målt	Nei	
Kulturminner	Nei	
Litteratur	Nei	

Merknad:
R 050t

Det ligger flere anvisninger langs en bekk som renner ned i Grønlitjønna. Et skjerp ligger på vestsiden av bekk mellom Grønlitjønna og nordre Gåstjern, like for tjernet.

MOSTADMARK JERNVERKS VENNER
POSTBOKS 30,
7550 HOMMELVIK

Lokalitet: LANGJON-VEST **REG NR** 050u

63

Kartblad:	1621 I	1:50.000	**Fylke:**	Sør-Trøndelag
Kartnavn:	STJØRDAL		**Kommune:**	Selbu
Kartblad:	CP124-5-4 1973 utg.	1:5.000	**Grunneier:**	Fellesskap Gnr. 12,13,14
Kartnavn:	VENNAFJELLET		**Adresse:**	
NGU-rapport:			**NGU-reg.**	
BA 0024	BA 0458	BA 0460		
BA 0261	BA 0459			
UTM-X:	597.810		**UTM-Y:**	7020.875.32

Beliggenhet: Ligger i myrkant ca 140 m nordvest for Langjongruva, reg. 050v.

Malm: Kis

Berggrunn: Grønnstein, grønnskifer med overgang til amfibolitt
[Wolff, 1988. Preliminært kartblad Stjørdal 1:50.000]

Drift og undersøkelse: Bla. Løkken Verk i 1914, røsking og diamantboringer

Beskr. av anlegget: Flere anvisninger i et område på 16 m x 20 m.
Se skisse.

Sikring: Ikke nødvendig med fysisk sikring.

Registrering:

Kartblad	**Ja**	1:5.000
Foto	**Ja**	1 stk.
Skisse	**Ja**	Se merknad:
Malmprøve	**Nei**	
Borehull målt	**Nei**	
Kulturminner	**Nei**	
Litteratur	**Ja**	**T. Olsen, Selbu ¼-årsenhet i historie**

Merknad:
R 050u

Skisse:

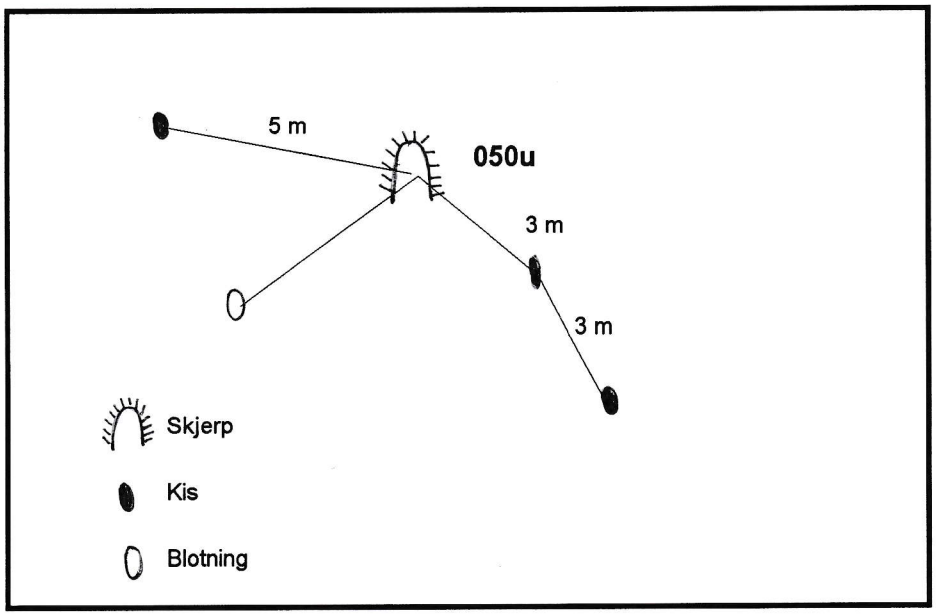

LANGJON VEST Reg 50_u



Reg 50_u Langjon vest.jpg

MOSTADMARK JERNVERKS VENNER
POSTBOKS 30,
7550 HOMMELVIK

Lokalitet: **LANGJONGRUVA** **REG NR** **050v**
62

Kartblad:	1621 I	1:50.000	**Fylke:**	Sør-Trøndelag	
Kartnavn:	STJØRDAL		**Kommune:**	Selbu	
Kartblad:	CP124-5-4 1973 utg.	1:5.000	**Grunneier:**	Fellesskap Gnr. 12,13,14	
Kartnavn:	VENNAFJELLET		**Adresse:**		
NGU-rapport:			**NGU-reg.**	FUGLEMSVOLLEN	
BA 0024	BA 0458	BA 0460	30306A	598.300	7021.200.32
BA 0261	BA 0459				
UTM-X:	597.940		**UTM-Y:**	7020.825.32	
GPS:	10-57-207		**GPS:**	63-18-187	

Beliggenhet: Ligger i luftlinje ca 350 m - 400 m sørøst for Fuglemsvollen

Malm: Kis, magnetkis, magnetitt

Berggrunn: Grønnstein, grønnskifer med overgang til amfibolitt
[Wolff, 1988. Preliminært kartblad Stjørdal 1:50.000]

Drift og undersøkelse: Omtales som Fuglem gr. 1-2 i mutingsbrev fra 1873.
Flere skjerpinger og mutinger perioden 1913-1918 av bla Ole P. Höiby.
Løkken Verk drev med røsking og diamantboringer i 1914.

Beskr. av anlegget: Ca 40 m lang, 3-4 m bred og 4-5 m høy, mye forvitret malm.
Rester etter smie.

Sikring: Ikke nødvendig med fysisk sikring. Stor miljømessig forurensning.

Registrering:

Kartblad	**Ja**	1:5.000
Foto	**Ja**	5 stk.
Skisse	**Nei**	
Malmprøve	**Ja**	2 stk.
Borehull målt	**Nei**	
Kulturminner	**Ja**	Bla rester etter smie
Litteratur	**Ja**	**T. Olsen, Selbu ¼-årsenhet i historie**

LANGJONGRUVA Reg 50_v



Reg 50_v Langjongruva_1.jpg



Reg 50_v Langjongruva_2.jpg



Reg 50_v Langjongruva_3.jpg



Reg 50_v Langjongruva_4.jpg

MOSTADMARK JERNVERKS VENNER
POSTBOKS 30,
7550 HOMMELVIK

Lokalitet: **SKRIVARSTEIN** **REG NR** **skrift4**
65

Kartblad:	1621 I	1:50.000	**Fylke:**	Sør-Trøndelag
Kartnavn:	STJØRDAL		**Kommune:**	Selbu
Kartblad:	CP124-5-4 1973 utg.	1:5.000	**Grunneier:**	G.nr. 20/5
Kartnavn:	VENNAFJELLET		**Adresse:**	
NGU-rapport:			**NGU-reg.**	
UTM-X:	598.365		**UTM-Y:**	7020.990.32
GPS:	10-57-738		**GPS:**	63-18-315

Beliggenhet: Ligger øst for Langjon, like ved Sandviks gamle seterveg/sti

Malm:

Berggrunn: Grønnstein, grønnskifer med overgang til amfibolitt
[Wolff, 1988. Preliminært kartblad Stjørdal 1:50.000]

Drift og undersøkelse:

Beskr. av anlegget: Stor flyttblokk med mange tegn, årstall, risset på overflaten
Runer ev. kristne symboler? Ligger tett NNV-gående sti eller gammel hulveg som ble benyttet som setersti/veg.

Sikring:

Registrering:

Kartblad	**Ja**	1:5.000
Foto	**Ja**	2 stk.
Skisse	**Nei**	
Malmprøve	**Nei**	
Borehull målt	**Nei**	
Kulturminner	**Ja**	Bør undersøkes nærmere!
Litteratur	**Nei**	

Merknad:
R skrift4

Foto:

Arnulf Rekkebo er avbildet ved "Skrivarsteinen". Rekkebo har arbeidet med kart hos Fjellanger-Widerøe.

SKRIVARSTEIN VED LANGJON Reg Skrift_4



Reg Skrift4 Langjon_1.jpg



Reg Skrift4 Langjon_2.jpg (På bildet ser vi Arnulf Rekkebo)

MOSTADMARK JERNVERKS VENNER **K37b**
Postboks 30,
7550 HOMMELVIK

Reg. nr.	Kartblad M 1:5.000	Lokalitet:	Reg. år	Navn NGU	Reg. nr. NGU
050w		BALSTADSKARET	1997		
050x		GRÅSJØVOLLEN	1997		
050y		GRÅSJØVOLLEN	1997		

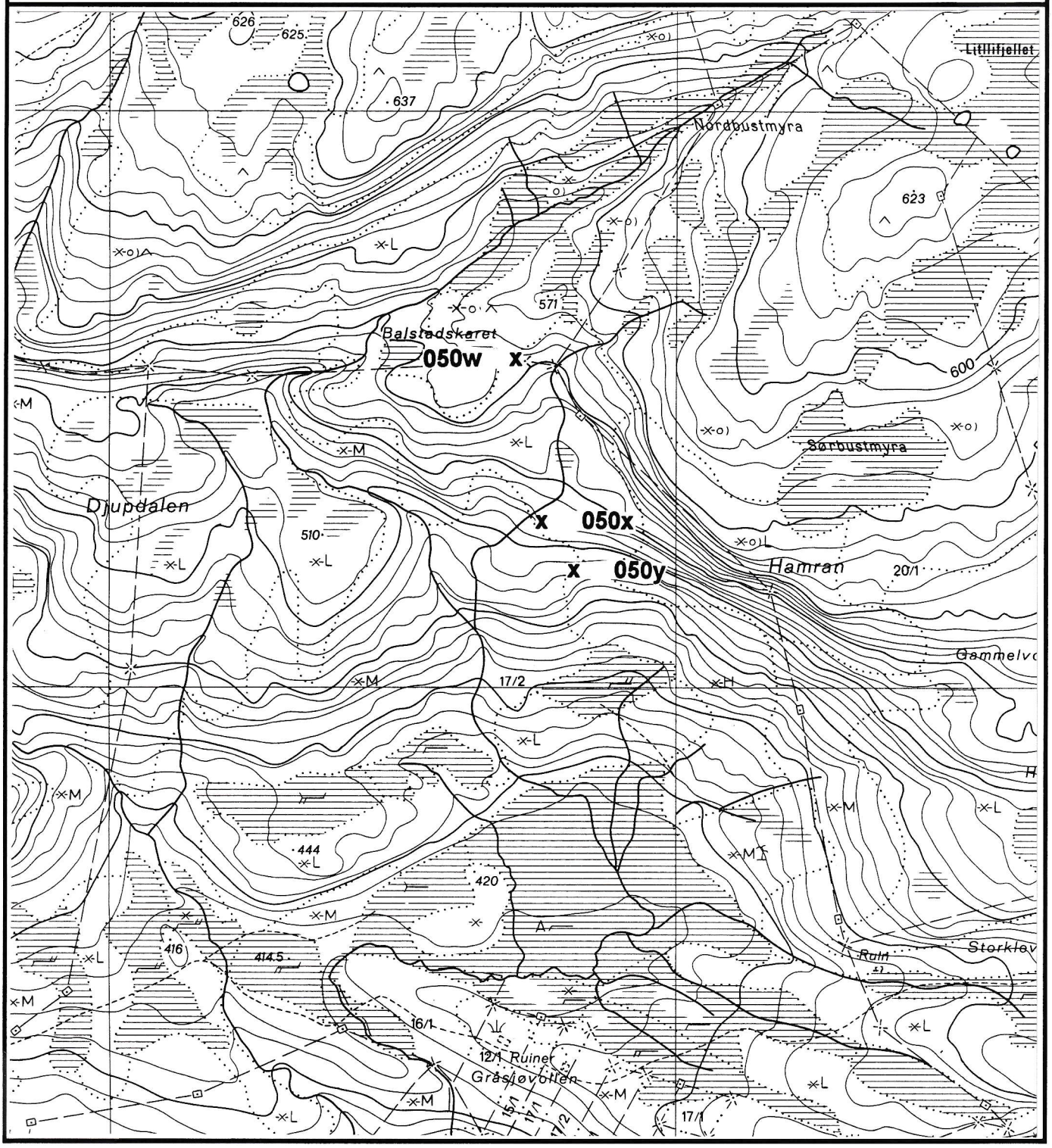

MOSTADMARK JERNVERKS VENNER
POSTBOKS 30,
7550 HOMMELVIK

Lokalitet: **GRÅSJØVOLLEN** **REG NR** **050x**
72

Kartblad:	1621 I 1:50.000	**Fylke:**	Sør-Trøndelag
Kartnavn:	**STJØRDAL**	**Kommune:**	Selbu
Kartblad:	CP 123-5-2 1982 utg.	**Grunneier:**	G.nr. 17/2
Kartnavn:	**BLÅFJELLET**	**Adresse:**	
NGU-rapport:		**NGU-reg.**	
UTM-X:	598.095	**UTM-Y:**	7018.910.32

Beliggenhet: Ligger ca 460 m rett nord for Gråsjøvollen på østsiden av bekk som kommer fra Balstadskaret.

Malm: Magnetitt

Berggrunn: Metagråvakke/kvartsittskifer.
Preliminært berggrunnskart, Stjørdal, Wolff 1988

Drift og undersøkelse:

Beskr. av anlegget: Gruve som er 6-7 m høy og 6 m bred. Den går på skrå ut i dagen. Det ligger en god del malm foran gruveåpningen. Det er grøftet i terrenget for å finne malmens utstrekning. Rester etter grunnmur med nedrast ildsted med kullrester. Det er også påvist enda en grunnmur i nærheten av gruva.

Sikring: Ikke nødvendig.

Registrering:

Kartblad	**Ja**	1:5.000
Foto	**Ja**	1 stk.
Skisse	**Nei**	
Malmprøve	**Ja**	Se merknad:
Borehull målt	**Nei**	
Kulturminner	**Ja**	¨ruiner
Litteratur	**Nei**	

Merknad:
R 050x

Historie:

Skisse:

Malmprøve:

Det er tatt ut 3 prøver. 2 prøver inneholder magnetitt, mens den 3., en kvartsstuff, inneholder bare kloritt og limonitt/goetitt.

GRÅSJØVOLLEN Reg 50_x



Reg 50_x Gråsjøvollen.jpg

MOSTADMARK JERNVERKS VENNER
POSTBOKS 30,
7550 HOMMELVIK

Lokalitet: **GRÅSJØVOLLEN** **REG NR** **050y**
71

Kartblad:	1621 I 1:50.000	**Fylke:**	Sør-Trøndelag
Kartnavn:	STJØRDAL	**Kommune:**	Selbu
Kartblad:	CP 123-5-2 1982 utg.	**Grunneier:**	G.nr. 17/2
Kartnavn:	BLÅFJELLET	**Adresse:**	
NGU-rapport:		**NGU-reg.**	
UTM-X:	598.128	**UTM-Y:**	7018.868.32

Beliggenhet: Ligger ca 425 m rett nord for Gråsjøvollen på østsiden av bekk som kommer fra Balstadskaret, men ca 35 m lenger mot ØSØ.

Malm: Magnetitt?

Berggrunn: Metagråvakke/kvartsittskifer.
Preliminært berggrunnskart, Stjørdal, Wolff 1988

Drift og undersøkelse:

Beskr. av anlegget: Ca 30 m lang gruve. Foto av gruva ble gjengitt i Selbyggen i 97.

Sikring: Ikke nødvendig.

Registrering:

Kartblad	**Ja**	1:5.000
Foto	**Ja**	1 stk.
Skisse	**Nei**	
Malmprøve	**Ja**	Se merknad:
Borehull målt	**Nei**	Bormerker er påvist.
Kulturminner	**Ja**	Grunnmurrester
Litteratur	**Ja**	Omtale i Selbyggen 1997.

Merknad:
R 050y

Historie:

Skisse:

Malmprøve:

I de to prøvene som ble samlet inn er det ikke påvist malm.
Prøvene består av grå sericittholdig skifer/metaskifer.Den ene prøven er gjennomsatt av kvartskeratofyr, mens den andre inneholder ei kvartslinse.

GRÅSJØVOLLEN Reg 50_y



Reg 50_y Gråsjøvollen.jpg

MOSTADMARK JERNVERKS VENNER
POSTBOKS 30,
7550 HOMMELVIK

Lokalitet: **BALSTADSKARET** **REG NR** **050w**
72a

Kartblad:	1621 I 1:50.000	**Fylke:**	Sør-Trøndelag
Kartnavn:	STJØRDAL	**Kommune:**	Selbu
Kartblad:	CP 123-5-2 1982 utg.	**Grunneier:**	G.nr. 19/1
Kartnavn:	BLÅFJELLET	**Adresse:**	
NGU-rapport:		**NGU-reg.**	
UTM-X:	598.073	**UTM-Y:**	7019.053.32
GPS:	10-57-306	**GPS:**	63-17-070

Beliggenhet: Ligger ca 580 m SSV for varden på Våttåfjellet, eller ca 600 m nord for ruinene på Gråsjøvollen.

Malm: Magnetitt?

Berggrunn: Metagråvakke/kvartsittskifer.
Preliminært berggrunnskart, Stjørdal, Wolff 1988

Drift og undersøkelse: Ikke kjent.

Beskr. av anlegget: Lite skjerp. Det er innhogd et grensemerke "x " i skjerpet.

Sikring: Ikke nødvendig.

Registrering:

Kartblad	Ja	1:5.000
Foto	Nei	
Skisse	Nei	
Malmprøve	Nei	
Borehull målt	Nei	
Kulturminner	Nei	
Litteratur	Nei	

MOSTADMARK JERNVERKS VENNER
Postboks 30,
7550 HOMMELVIK

K38

Reg. nr.	Kartblad M 1:5.000	Lokalitet:	Reg. år	Navn NGU	Reg. nr. NGU
051ab		BALSTAD SKJERP	1997	VÅTTÅFJELLET	30319A
051c		BALSTAD SKJERP	1997	VÅTTÅFJELLET	30319A
051de		VÅTTÅFJELLET	1997	VÅTTÅFJELLET	30319A
051fg		VÅTTÅFJELLET	1997	VÅTTÅFJELLET	30319A
051h		VÅTTÅFJELLET	1998	VÅTTÅFJELLET	30319A
051i		VÅTTÅFJELLET	1998	VÅTTÅFJELLET	30319A
051j		BØNNHIVOLLEN	1998		

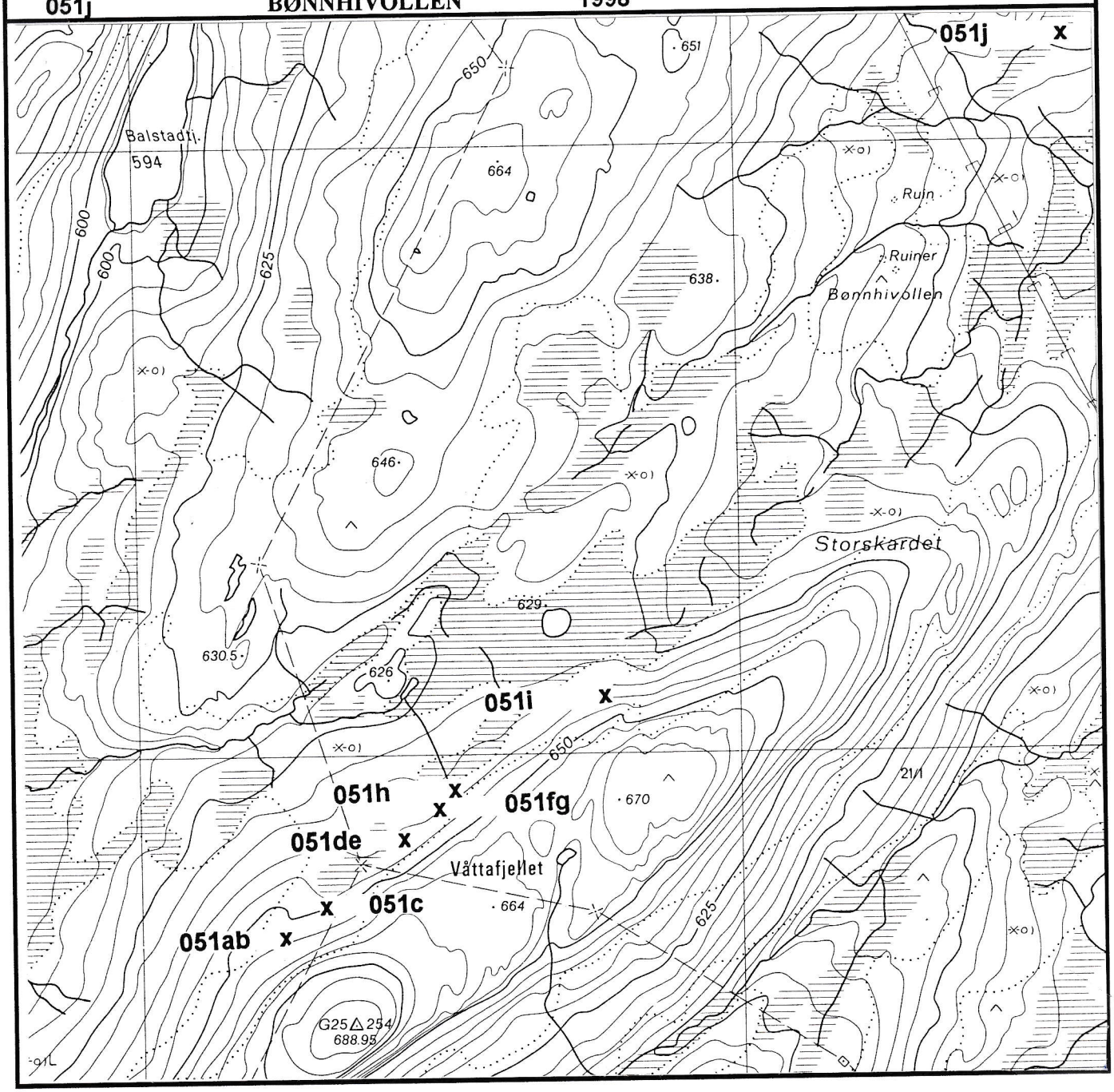

MOSTADMARK JERNVERKS VENNER
POSTBOKS 30,
7550 HOMMELVIK

Lokalitet: **BALSTAD SKJERP** **REG NR** **051ab**
70 +D

Kartblad:	1621 I	1:50.000	**Fylke:**	Sør-Trøndelag
Kartnavn:	STJØRDAL		**Kommune:**	Selbu
Kartblad:	CP 123-5-2 1982 utg.		**Grunneier:**	G.nr. 19/1
Kartnavn:	BLÅFJELLET		**Adresse:**	
NGU-rapport:			**NGU-reg.**	VÅTTÅFJELLET 30319A 598.300 7019.350.32
UTM-X:	598.320		**UTM-Y:**	7019.625.32
GPS:	10-57-580		**GPS:**	63-17-406

Beliggenhet: Ligger ca 100 m NNV for varden på Våttåfjellet.

Malm: Magnetitt, magnetkis

Berggrunn: Fyllitt, lys til mørkgrå, øvre (Torskes Lower phyllite), Gulagr.
Preliminært berggrunnskart, Stjørdal, Wolff 1988

Drift og undersøkelse:

Beskr. av anlegget: Skjerp 051a; 4 m langt, 3 m bredt, 2 m høyt og en liten synk.
Sør for dette skjerpet ligger 051b som måler l: 3m, b: 2 m, h: 2 m.

Sikring: Ikke nødvendig.

Registrering:

Kartblad	Ja	1:5.000
Foto	Ja	1 stk.
Skisse	Ja	Se Merknad:
Malmprøve	Ja	Se Merknad:
Borehull målt	Nei	
Kulturminner	Ja	
Litteratur	Nei	

Merknad:
R 051ab

Historie:
Gammelt jernmalmbrudd drevet av Mostadmark jernverk. Dokumentasjon er ikke funnet som kan angi periode, men 1600-tallet kan ikke utelukkes.

Skisse:

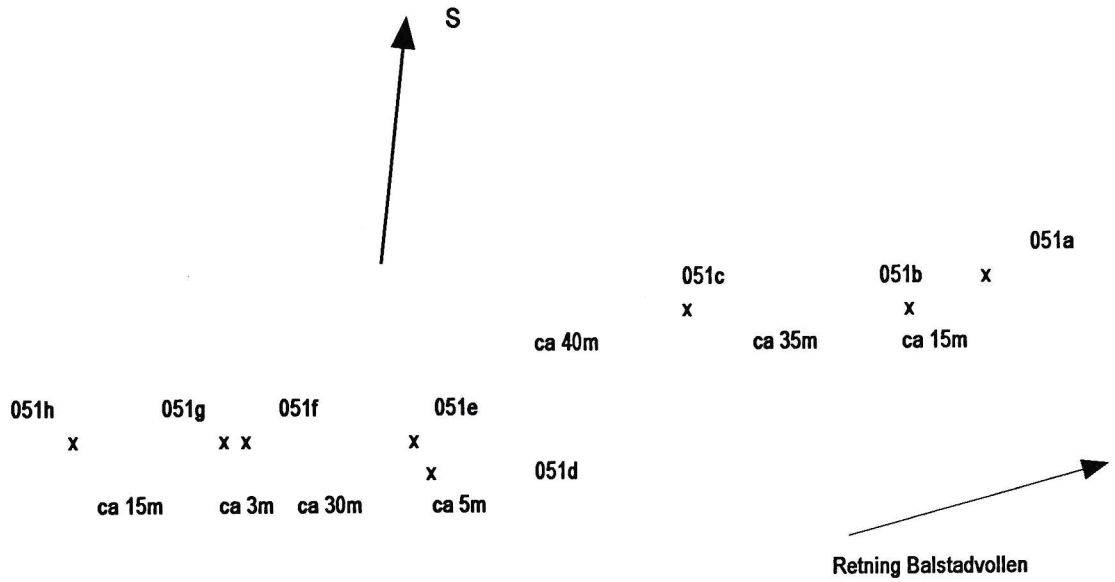

x : angir skjerp/gruve

Beskrivelse av prøver:
Det er tatt ut 4 prøver med magnetittmalm, en av prøvene har også finfordelt lagdelt magnetitt. I en av prøvene er det også magnetkis, tambakfarget kis. Bergarten kan tyde på en grønnstein/ grønnskifer og er i såfall ikke i overenstemmelse med Wollfs 1988-kart.

BALSTAD SKJERP Reg 51_a



Reg 51_a Balstad Skjerp.jpg

MOSTADMARK JERNVERKS VENNER
POSTBOKS 30,
7550 HOMMELVIK

Lokalitet: 69 **BALSTAD SKJERP** **REG NR** **051c**

Kartblad:	1621 I	1:50.000	**Fylke:**	Sør-Trøndelag	
Kartnavn:	STJØRDAL		**Kommune:**	Selbu	
Kartblad:	CP 123-5-2 1982 utg.		**Grunneier:**	G.nr. 19/1	
Kartnavn:	BLÅFJELLET		**Adresse:**		
NGU-rapport:			**NGU-reg.**	VÅTTÅFJELLET	
			30319A	598.300	7019.350.32
UTM-X:	598.350		**UTM-Y:**	7019.650.32	

Beliggenhet: Ligger ca 125 m NNV for varden på Våttåfjellet og ca 25-30 m øst for reg. 051ab.

Malm: Magnetitt, magnetkis

Berggrunn: Fyllitt, lys til mørkgrå, øvre (Torskes Lower phyllite), Gulagr. Preliminært berggrunnskart, Stjørdal, Wolff 1988

Drift og undersøkelse:

Beskr. av anlegget: 051c; l: 5m, b: 2 m, h: 2 m og med en synk på ca 1 m.

Sikring:

Registrering:

Kartblad	**Ja**	1:5.000
Foto	**Ja**	1 stk.
Skisse	**Ja**	Se Merknad:
Malmprøve	**Ja**	Se Merknad:
Borehull målt	**Nei**	
Kulturminner	**Ja**	
Litteratur	**Nei**	

Merknad:
R 051c

Historie:
Gammelt jernmalmbrudd drevet av Mostadmark jernverk. Dokumentasjon er ikke funnet som kan angi periode, men 1600-tallet kan ikke utelukkes.

Skisse:

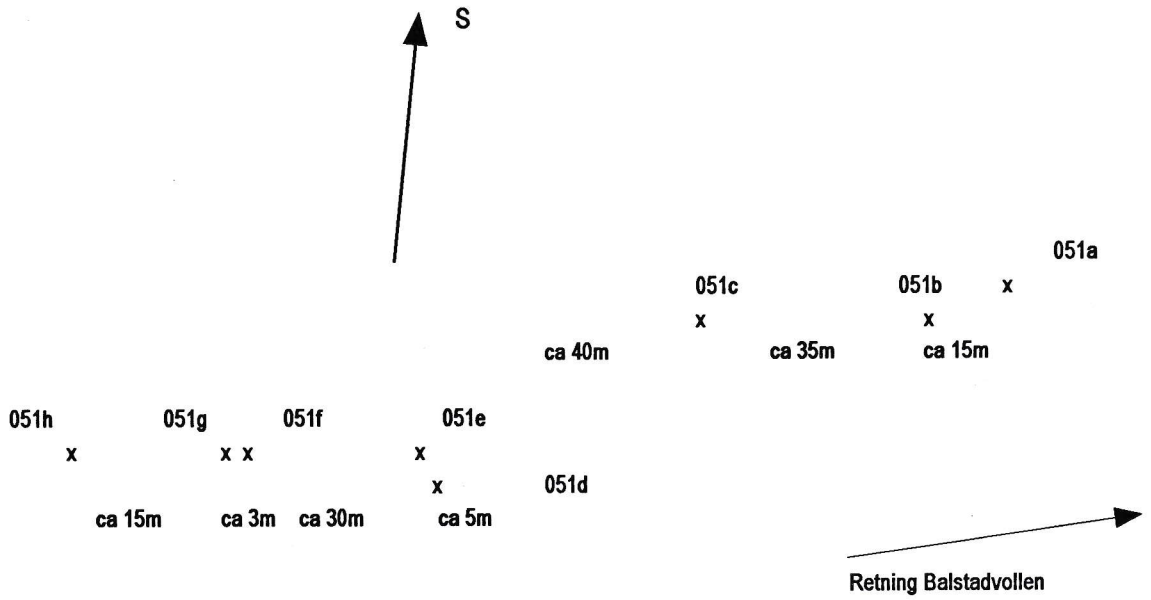

x : angir skjerp/gruve

Beskrivelse av prøver:
Det er tatt ut to prøver med magnetittmalm.

BALSTAD SKJERP Reg 51_c



Reg 51_c Balstad Skjerp.jpg

MOSTADMARK JERNVERKS VENNER
POSTBOKS 30,
7550 HOMMELVIK

Lokalitet: **VÅTTÅFJELLET** **REG NR** **051de**
68+C

Kartblad:	1621 I	1:50.000	**Fylke:**	Sør-Trøndelag
Kartnavn:	**STJØRDAL**		**Kommune:**	Selbu
Kartblad:	CP 123-5-2 1982 utg.		**Grunneier:**	G.nr. 21/1
Kartnavn:	**BLÅFJELLET**		**Adresse:**	
NGU-rapport:			**NGU-reg.**	VÅTTÅFJELLET 30319A 598.300 7019.350.32
UTM-X:	598.410		**UTM-Y:**	7019.700.32
GPS:	**10-57-678**		**GPS:**	**63-17-402**

Beliggenhet: Ligger ca 150 m i NNØ retning fra varden på Våttåfjellet.
To gruver/skjerp.

Malm: Magnetitt, magnetkis

Berggrunn: Fyllitt, lys til mørkgrå, øvre (Torskes Lower phyllite), Gulagr.
Preliminært berggrunnskart, Stjørdal, Wolff 1988

Drift og undersøkelse:

Beskr. av anlegget: 051d; l:4 m, b: 3 m, h: 2 m, synk på 0,5 m.
Øst for 051d: ligger 051e; l: 3 m, b: 1 m, h: 0,5 m.

Sikring: Ikke nødvendig

Registrering:

Kartblad	**Ja**	1:5.000
Foto	**Ja**	1 stk.
Skisse	**Ja**	Se Merknad:
Malmprøve	**Ja**	Se Merknad:
Borehull målt	**Nei**	
Kulturminner	**Ja**	
Litteratur	**Nei**	

Merknad:
R 051de

Historie:
Gammelt jernmalmbrudd drevet av Mostadmark jernverk. Dokumentasjon er ikke funnet som kan angi periode, men 1600-tallet kan ikke utelukkes.

Skisse:

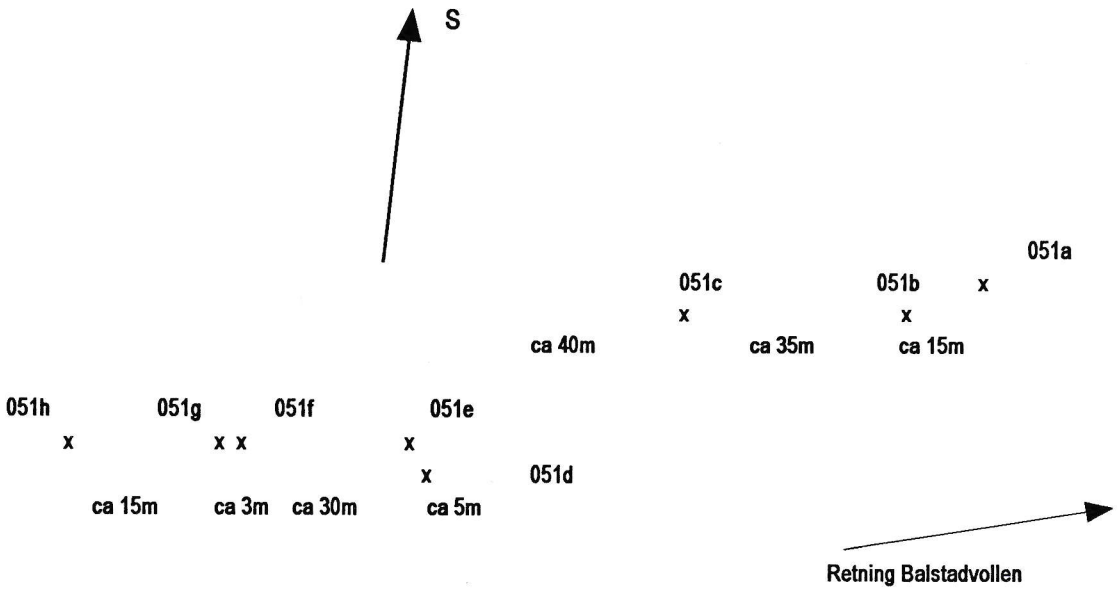

x : angir skjerp/gruve

Beskrivelse av prøver:
Det er tatt ut 4 prøver som inneholder magnetitt og litt kis. Bergarten med magnetitt inneholder litt kvarts og biotitt. På en av prøvene er det sekundærutfelling av aragonitt. Antar at bergarten er grønnstein/grønnskifer. Det er i såfall ikke i overenstemmelse med Wollfs 1988-kart.

MOSTADMARK JERNVERKS VENNER
POSTBOKS 30,
7550 HOMMELVIK

Lokalitet: **VÅTTÅFJELLET** **REG NR** **051fg**
67+A+B

Kartblad:	1621 I	1:50.000	**Fylke:**	Sør-Trøndelag
Kartnavn:	**STJØRDAL**		**Kommune:**	Selbu
Kartblad:	CP 123-5-2 1982 utg.		**Grunneier:**	G.nr. 21/1
Kartnavn:	**BLÅFJELLET**		**Adresse:**	
NGU-rapport:			**NGU-reg.**	VÅTTÅFJELLET 30319A 598.300 7019.350.32
UTM-X:	598.445		**UTM-Y:**	7019.730.32
GPS:	**10-57-759**		**GPS:**	**63-17-370**

Beliggenhet: Ligger ca 200 m i NNØ retning fra varden på Våttåfjellet.
To gruver/skjerp som ligger ca 3 m fra hverandre.

Malm: Magnetitt, magnetkis

Berggrunn: Fyllitt, lys til mørkgrå, øvre (Torskes Lower phyllite), Gulagr.
Preliminært berggrunnskart, Stjørdal, Wolff 1988

Drift og undersøkelse:

Beskr. av anlegget: 051f; l: 10 m, b: 1-2 m, h: 1,5 m, 0,5 m dyp synk.
051g; måler ca 2 m x 3 m og er ca 0,5 m høy.

Sikring: Må vurderes

Registrering:

Kartblad	**Ja**	1:5.000
Foto	**Ja**	1 stk
Skisse	**Ja**	Se Merknad:
Malmprøve	**Ja**	Se Merknad:
Borehull målt	**Nei**	
Kulturminner	**Ja**	
Litteratur	**Nei**	

Merknad:
R 051fg

Historie:
Gammelt jernmalmbrudd drevet av Mostadmark jernverk. Dokumentasjon er ikke funnet som kan angi periode, men 1600-tallet kan ikke utelukkes.

Skisse:

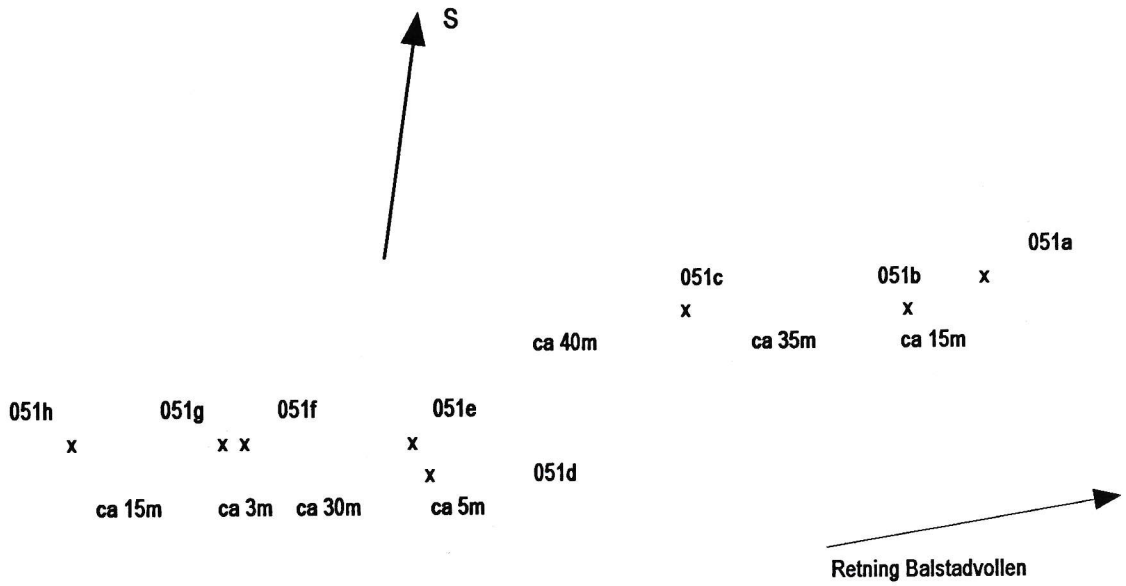

x : angir skjerp/gruve

Beskrivelse av prøver:
Det fra 051f tatt ut 7 prøver. 3 av prøvene inneholder magnetitt. 4 prøver inneholder litt magnetitt og litt kis, magnetkis. Magnetitten ligger i striper.
Det ble observert litt (brun) titanitt(?) i en av kvartslommene.

VÅTTÅFJELLET Reg 51_f



Reg 51_f Våttåfjellet.jpg

MOSTADMARK JERNVERKS VENNER
POSTBOKS 30,
7550 HOMMELVIK

Lokalitet: **VÅTTÅFJELLET** **REG NR** **051h**
Korr. 1998

Kartblad:	1621 I	1:50.000	**Fylke:**	Sør-Trøndelag
Kartnavn:	STJØRDAL		**Kommune:**	Selbu
Kartblad:	CP 123-5-2 1982 utg.		**Grunneier:**	G.nr. 21/1
Kartnavn:	BLÅFJELLET		**Adresse:**	
NGU-rapport:			**NGU-reg.**	VÅTTÅFJELLET 30319A 598.300 7019.350.32
UTM-X:	598.453		**UTM-Y:**	7019.745.32
GPS:	10-57-759		**GPS:**	63-17-370

Beliggenhet: Ligger ca 210 m i NNØ retning fra varden på Våttåfjellet.

Malm: Magnetitt, magnetkis

Berggrunn: Fyllitt, lys til mørkgrå, øvre (Torskes Lower phyllite), Gulagr.
Preliminært berggrunnskart, Stjørdal, Wolff 1988

Drift og undersøkelse:

Beskr. av anlegget: 051h; ligger lengst øst, ca 15 m fra 051g og har målene: l: 4 m, b: 2 m.

Sikring: Må vurderes

Registrering:

Kartblad	Ja	1:5.000
Foto	Nei	
Skisse	Ja	Se Merknad:
Malmprøve	Nei	
Borehull målt	Nei	
Kulturminner	Ja	
Litteratur	Nei	

Merknad:
R 051h

Historie:
Gammelt jernmalmbrudd drevet av Mostadmark jernverk. Dokumentasjon er ikke funnet som kan angi periode, men 1600-tallet kan ikke utelukkes.

Skisse:

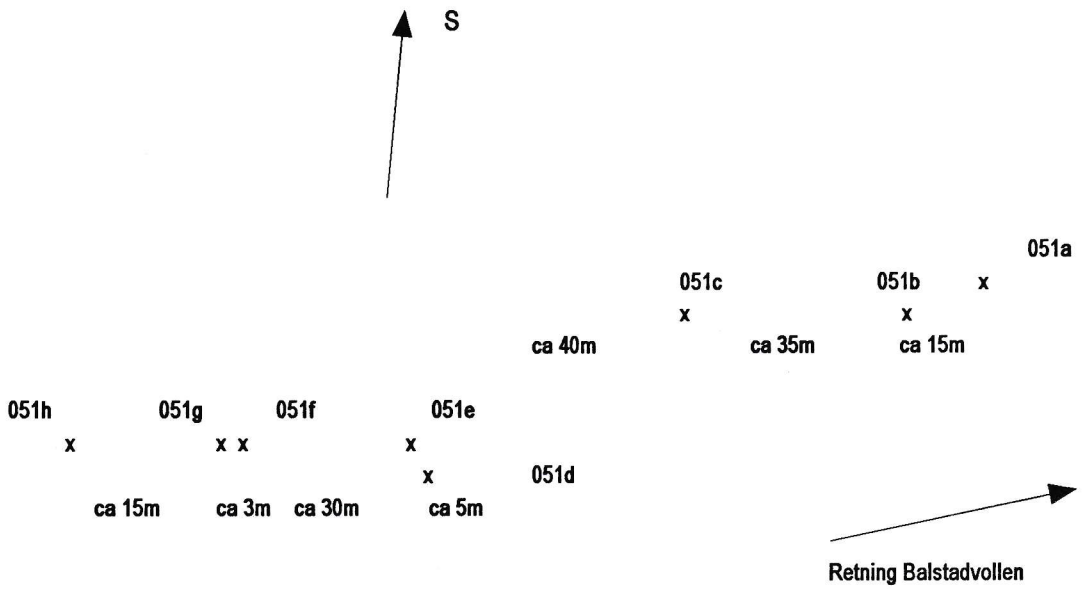

x : angir skjerp/gruve

Beskrivelse av prøver:

MOSTADMARK JERNVERKS VENNER
POSTBOKS 30,
7550 HOMMELVIK

Lokalitet: **VÅTTÅFJELLET** **REG NR** **051i**
Ny 1998

Kartblad:	1621 I	1:50.000	**Fylke:**	Sør-Trøndelag
Kartnavn:	STJØRDAL		**Kommune:**	Selbu
Kartblad:	CP 123-5-2 1982 utg.		**Grunneier:**	G.nr. 21/1
Kartnavn:	BLÅFJELLET		**Adresse:**	
NGU-rapport:			**NGU-reg.**	VÅTTÅFJELLET 30319A 598.300 7019.350.32
UTM-X:	598.578		**UTM-Y:**	7019.825.32
GPS:			**GPS:**	

Beliggenhet: Ligger ca 340 m i NNØ retning fra varden på Våttåfjellet.

Malm: Magnetitt, kis, bornitt.

Berggrunn: Fyllitt, lys til mørkgrå, øvre (Torskes Lower phyllite), Gulagr.
Preliminært berggrunnskart, Stjørdal, Wolff 1988

Drift og undersøkelse:

Beskr. av anlegget:

Sikring: Må vurderes

Registrering:

Kartblad	**Ja**	1:5.000
Foto	**Nei**	
Skisse	**Ja**	Se Merknad:
Malmprøve	**Ja**	Se Merknad:
Borehull målt	**Nei**	
Kulturminner	**Ja**	
Litteratur	**Nei**	

Merknad:
R 051I

Historie:
Gammelt jernmalmbrudd drevet av Mostadmark jernverk. Dokumentasjon er ikke funnet som kan angi periode, men 1600-tallet kan ikke utelukkes.

Skisse:

x : angir skjerp/gruve

Beskrivelse av prøver:

6 prøver/avslag som inneholder finfordelt magnetitt, kis og noe bornitt. Enkelt-xx av kvarts kan sees i en av prøvene.

MOSTADMARK JERNVERKS VENNER
POSTBOKS 30,
7550 HOMMELVIK

Lokalitet: **BØNNHIVOLLEN** **REG NR** **051j**
Korr. 1998

Kartblad:	1621 I 1:50.000	**Fylke:**	Sør-Trøndelag
Kartnavn:	STJØRDAL	**Kommune:**	Selbu
Kartblad:	CP 123-5-2 1982 utg.	**Grunneier:**	G.nr 21/1
Kartnavn:	BLÅFJELLET	**Adresse:**	
NGU-rapport:		**NGU-reg.**	
UTM-X:	598.953 usikker!	**UTM-Y:**	7020.380.32

Beliggenhet: Ligger ca 200 m NNØ for Bønnhivollen, ca 90 m fra sammenløp av bekk.

Malm: Pyritt, bornitt, kobberkis

Berggrunn: Fyllitt, lys til mørkgrå, øvre (Torskes Lower phyllite), Gulagr.
Preliminært berggrunnskart, Stjørdal, Wolff 1988

Drift og undersøkelse: Ikke kjent.

Beskr. av anlegget: Ikke kjent.

Sikring:

Registrering:

Kartblad	Ja	1:5.000
Foto	Nei	
Skisse	Nei	
Malmprøve	Nei	
Borehull målt	Nei	
Kulturminner	Nei	
Litteratur	Nei	

Merknad:
R 051j

Fra mutingsprotokollen er angitt følgende:
"1 skjerp skal ligge 300 m øst for Bønnhivollen og 75 m nord for Peder Svendås høybu".
Per Inge Sandvik, Selbu, kan påvise beliggenheten av skjerpet.

Skisse:

Beskrivelse av prøver:

3 prøver. En har bare pyritt, en inneholder pyritt, bornitt og kobberkis, en inneholder også noen gips-xx.

MOSTADMARK JERNVERKS VENNER
Postboks 30,
7550 HOMMELVIK

K39

Reg. nr.	Kartblad M 1:5.000	Lokalitet:	Reg. år	Navn NGU	Reg. nr. NGU
054		LITLEFJELLBEKKEN		LITLEFJELLBEKKEN	30203A



MOSTADMARK JERNVERKS VENNER
POSTBOKS 30,
7550 HOMMELVIK

Lokalitet: LITLEFJELLBEKKEN **REG NR** 054

Kartblad: 1621 I	1:50.000	**Fylke:**	Sør-Trøndelag
Kartnavn: STJØRDAL		**Kommune:**	
Kartblad:		**Grunneier:**	
Kartnavn:		**Adresse:**	
NGU-rapport:		**NGU-reg.**	LITLEFJELLBEKKEN 30203A 598.950 7024.450.32
UTM-X: 598.950		**UTM-Y:**	7024.450.32

Beliggenhet: Ingen undersøkelse i perioden 1994-96

Malm: Kis

Berggrunn:

Drift og undersøkelse:

Beskr. av anlegget: Bare kisanvisninger

Sikring:

Registrering:

Kartblad	**Nei**
Foto	**Nei**
Skisse	**Nei**
Malmprøve	**Nei**
Borehull målt	**Nei**
Kulturminner	**Nei**
Litteratur	**Nei**

MOSTADMARK JERNVERKS VENNER **K40**
Postboks 30,
7550 HOMMELVIK

Reg. nr.	Kartblad M 1:5.000	Lokalitet:	Reg. år	Navn NGU	Reg. nr. NGU
055a		FASESKNIPPEN	1997		
055b		FASESKNIPPEN	1997		
055c		FASESKNIPPEN	1997		
055df		FASESKNIPPEN	1997		
055g		GAMMELVOLLTJØNNA	1997		
055h		GAMMELVOLLTJØNNA	1997		
055i		INGRIDVOLLEN	1996	INGRIDSVOLLEN	30307A
055j		INGRIDVOLLEN	1996	INGRIDSVOLLEN	30307A
055k		INGRIDVOLLEN	1996	INGRIDSVOLLEN	30307A
055l		STORKJØLEN	1997		
055m		STORKJØLEN	1997		

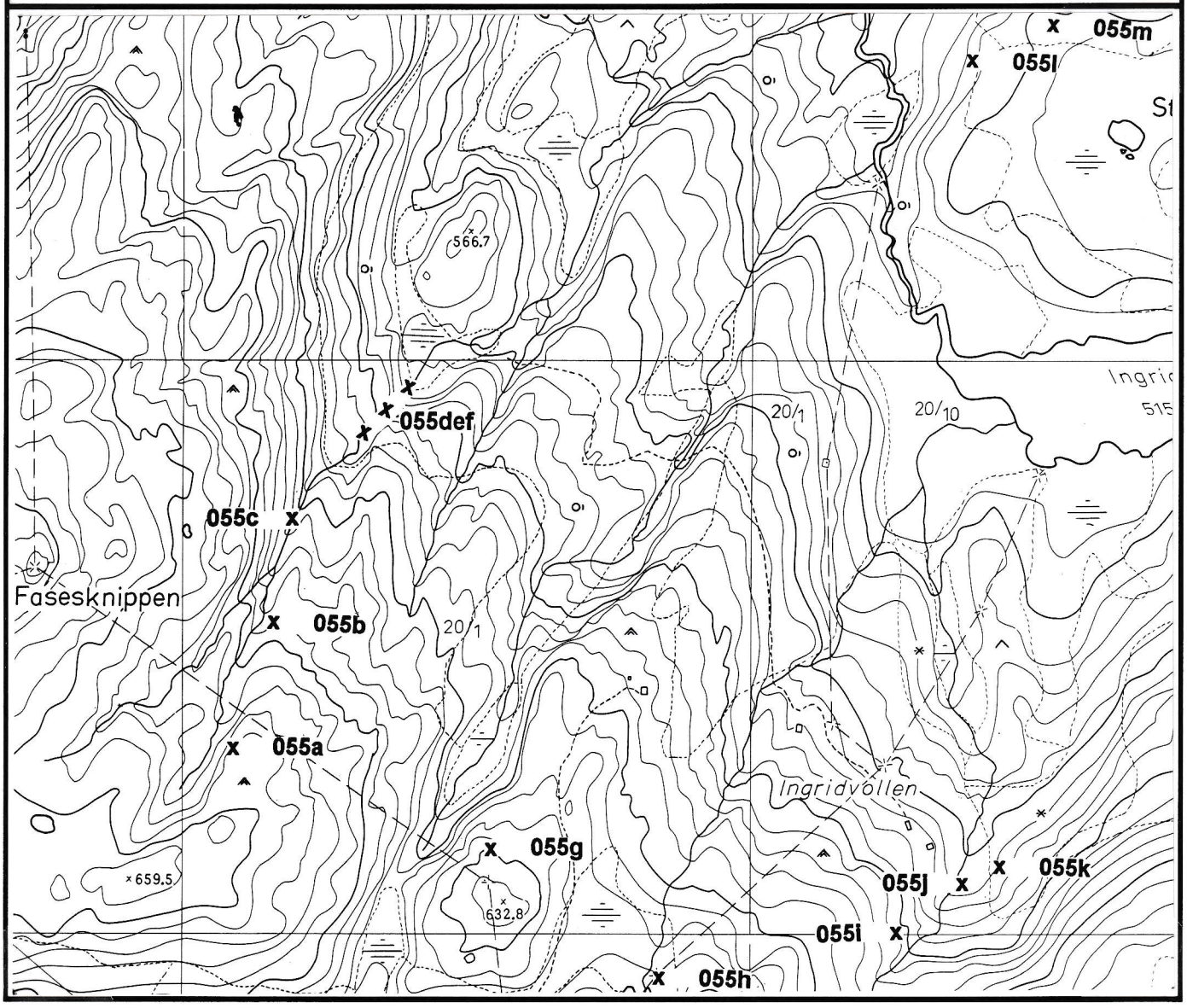

MOSTADMARK JERNVERKS VENNER
POSTBOKS 30,
7550 HOMMELVIK

Lokalitet: **FASESKNIPPEN** **REG NR** **055a**
45

Kartblad:	1621 I 1:50.000	**Fylke:**	Sør-Trøndelag
Kartnavn:	STJØRDAL	**Kommune:**	Selbu
Kartblad:	CP-124-5-4 1973 utg.	**Grunneier:**	Fellesskap 12, 13, 14
Kartnavn:	VENNAFJELLET	**Adresse:**	
NGU-rapport:		**NGU-reg.**	
UTM-X:	597.610	**UTM-Y:**	7021.690.32

Beliggenhet: Ligger ca 230 m i luftlinje SSØ for Faseknippen i bekkedal. Stedet ligger i en bergskråning godt synlig fra Faseknippen.

Malm: Kis, kisimpregnasjon.

Berggrunn: Grønnstein, grønnskifer med overgang til amfibolitt
Linser med metagabbro.
[Fr. Chr. Wolff 1988, preliminærkart Stjørdal 1:50.000]

Drift og undersøkelse: Det skal også være mutet sør og sør-øst for Faseknippen, men ubetydelige forekomster av kis.

Beskr. av anlegget: Det ligger 3 kisblotninger i et område på 30 m x50 m.

Sikring: Ikke nødvendig

Registrering:

Kartblad	Ja	1:5.000
Foto	Nei	
Skisse	Nei	
Malmprøve	Nei	
Borehull målt	Nei	
Kulturminner	Nei	
Litteratur	Nei	

MOSTADMARK JERNVERKS VENNER
POSTBOKS 30,
7550 HOMMELVIK

Lokalitet: **FASESKNIPPEN** **REG NR** **055b**
46

Kartblad:	1621 I 1:50.000	**Fylke:**	Sør-Trøndelag
Kartnavn:	STJØRDAL	**Kommune:**	Selbu
Kartblad:	CP-124-5-4 1973 utg.	**Grunneier:**	G. nr. 20/1
Kartnavn:	VENNAFJELLET	**Adresse:**	
NGU-rapport:		**NGU-reg.**	
UTM-X:	597.645	**UTM-Y:**	7021.765.32

Beliggenhet: Ligger ca 220 m i luftlinje Ø for Faseknippen i bekkedal.

Malm: Kis, kisimpregnasjon.

Berggrunn: Grønnstein, grønnskifer med overgang til amfibolitt
Linser med metagabbro.
[Fr. Chr. Wolff 1988, preliminærkart Stjørdal 1:50.000]

Drift og undersøkelse:

Beskr. av anlegget: Skjerp ca 4 m x 3 m.

Sikring: Ikke nødvendig

Registrering:

Kartblad	**Ja**	1:5.000
Foto	**Ja**	1 stk.
Skisse	**Nei**	
Malmprøve	**Nei**	
Borehull målt	**Nei**	
Kulturminner	**Nei**	
Litteratur	**Nei**	

FASESKNIPPEN Reg 55_b



Reg 55_b Fasesknippen.jpg

MOSTADMARK JERNVERKS VENNER
POSTBOKS 30,
7550 HOMMELVIK

Lokalitet: **FASESKNIPPEN** **REG NR** **055c**
47

Kartblad:	1621 I	1:50.000	**Fylke:**	Sør-Trøndelag
Kartnavn:	STJØRDAL		**Kommune:**	Selbu
Kartblad:	CP-124-5-4 1973 utg.		**Grunneier:**	G. nr. 20/1
Kartnavn:	VENNAFJELLET		**Adresse:**	
NGU-rapport:			**NGU-reg.**	
UTM-X:	597.665		**UTM-Y:**	7021.865.32
GPS:	10-56-980		**GPS:**	63-18-775

Beliggenhet: Ligger ca 240 m i luftlinje NØ for Faseknippen i bekkedal.
Stedet har lokalnavnet "Dølan".

Malm: Kis, kisimpregnasjon.

Berggrunn: Grønnstein, grønnskifer med overgang til amfibolitt
Linser med metagabbro.
[Fr. Chr. Wolff 1988, preliminærkart Stjørdal 1:50.000]

Drift og undersøkelse:

Beskr. av anlegget: Malmimpregnasjoner på begge sider av dalen. Ikke kompaktkis!

Sikring: Ikke nødvendig

Registrering:

Kartblad	**Ja**	1:5.000
Foto	**Ja**	1 stk.
Skisse	**Ja**	Se Merknad:
Malmprøve	**Nei**	
Borehull målt	**Nei**	
Kulturminner	**Nei**	
Litteratur	**Nei**	

Merknad:
R 055c

Historie:

Skisse:

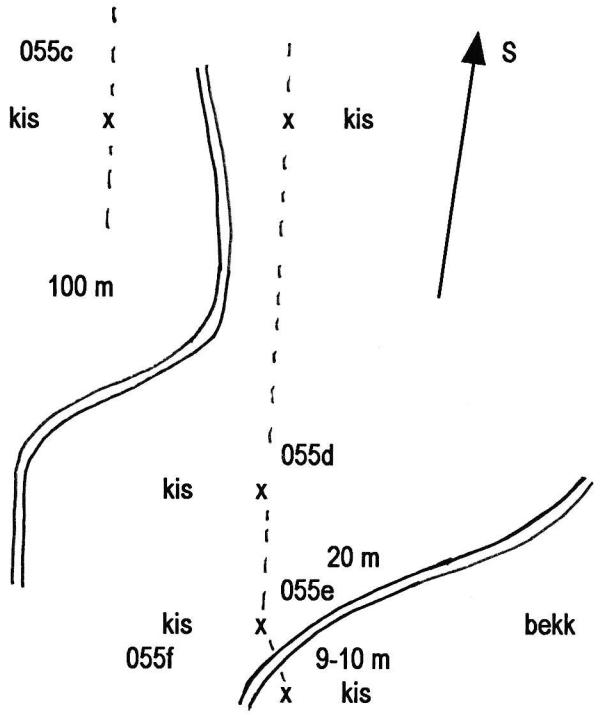

Malmprøver.

FASESKNIPPEN Reg 55_c



Reg 55_c Fasesknippen.jpg

MOSTADMARK JERNVERKS VENNER
POSTBOKS 30,
7550 HOMMELVIK

Lokalitet: **FASESKNIPPEN** **REG NR** **055df**
47ac

Kartblad:	1621 I 1:50.000	**Fylke:**	Sør-Trøndelag
Kartnavn:	STJØRDAL	**Kommune:**	Selbu
Kartblad:	CP-124-5-4 1973 utg.	**Grunneier:**	G. nr. 20/1
Kartnavn:	VENNAFJELLET	**Adresse:**	
NGU-rapport:		**NGU-reg.**	
UTM-X:	597.725	**UTM-Y:**	7021.950.32

Beliggenhet: Ligger ca 300-350 m i luftlinje NNØ for Faseknippen i bekkedal.
Flere malmanvisninger, se skisse

Malm: Kis, kisimpregnasjon.

Berggrunn: Grønnstein, grønnskifer med overgang til amfibolitt
Linser med metagabbro.
[Fr. Chr. Wolff 1988, preliminærkart Stjørdal 1:50.000]

Drift og undersøkelse:

Beskr. av anlegget: Flere anvisninger, se skisse.

Sikring: Ikke nødvendig

Registrering:

Kartblad	**Ja**	1:5.000
Foto	**Nei**	
Skisse	**Ja**	Se Merknad:
Malmprøve	**Nei**	
Borehull målt	**Nei**	
Kulturminner	**Nei**	
Litteratur	**Nei**	

Merknad:
R 055df

Historie:

Skisse:

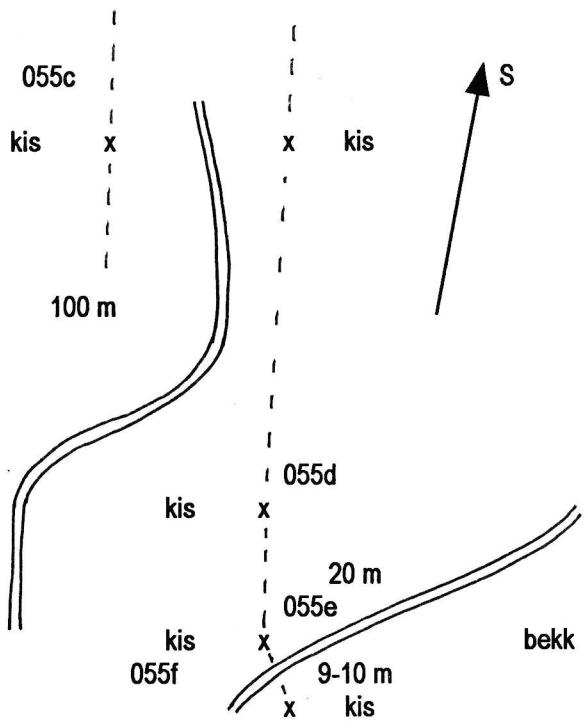

Malmprøver.

MOSTADMARK JERNVERKS VENNER
POSTBOKS 30,
7550 HOMMELVIK

Lokalitet: GAMMELVOLLTJØNNA **REG NR** 055g
50

Kartblad:	1621 I 1:50.000	**Fylke:**	Sør-Trøndelag
Kartnavn:	STJØRDAL	**Kommune:**	Selbu
Kartblad:	CP-124-5-4 1973 utg.	**Grunneier:**	G. nr. 20/1
Kartnavn:	VENNAFJELLET	**Adresse:**	
NGU-rapport:		**NGU-reg.**	
UTM-X:	597.830	**UTM-Y:**	7021.570.32

Beliggenhet: Ligger ca 300 m nord for Gammelvolltjønna ytterst ut på bergdal i østre kant.

Malm: Kis, kisimpregnasjon.

Berggrunn: Grønnstein, grønnskifer med overgang til amfibolitt
Linser med metagabbro.
[Fr. Chr. Wolff 1988, preliminærkart Stjørdal 1:50.000]

Drift og undersøkelse:

Beskr. av anlegget: Flere blotninger med kis, se skisse.

Sikring: Ikke nødvendig

Registrering:

Kartblad	**Ja**	1:5.000
Foto	**Nei**	
Skisse	**Ja**	Se Merknad:
Malmprøve	**Nei**	
Borehull målt	**Nei**	
Kulturminner	**Nei**	
Litteratur	**Nei**	

Merknad:
R 055g

Historie:

Skisse:

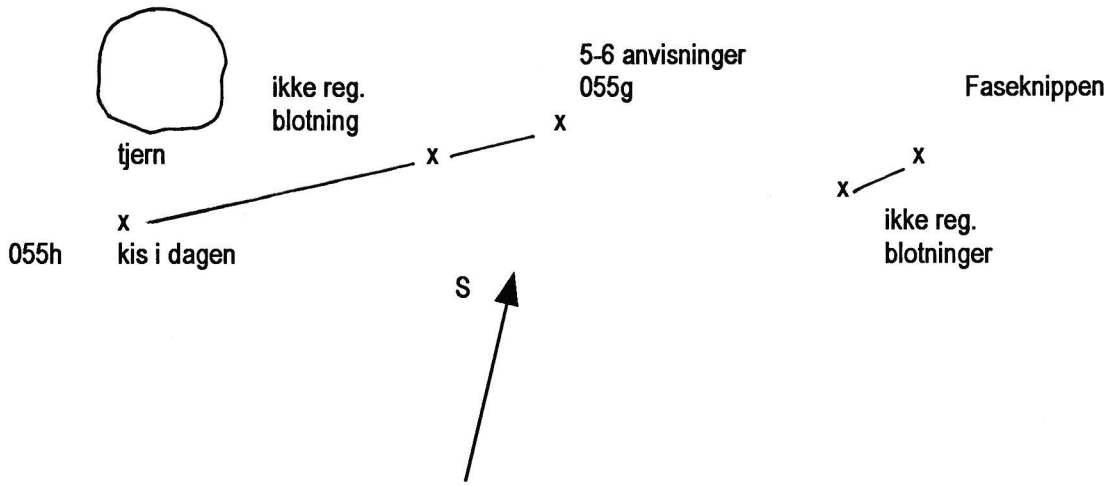

Malmprøver.

MOSTADMARK JERNVERKS VENNER
POSTBOKS 30,
7550 HOMMELVIK

Lokalitet: GAMMELVOLLTJØNNA **REG NR** 055h
51

Kartblad:	1621 I 1:50.000	**Fylke:**	Sør-Trøndelag
Kartnavn:	STJØRDAL	**Kommune:**	Selbu
Kartblad:	CP-124-5-4 1973 utg.	**Grunneier:**	G. nr. 20/1-20/5
Kartnavn:	VENNAFJELLET	**Adresse:**	
NGU-rapport:		**NGU-reg.**	
UTM-X:	597.980	**UTM-Y:**	7021.465.32
GPS:	10-57-297	**GPS:**	63-18-566

Beliggenhet: Ligger like ved et lite tjern. Skjerpet er merket med et lite "X".

Malm: Kis, kisimpregnasjon.

Berggrunn: Grønnstein, grønnskifer med overgang til amfibolitt
Linser med metagabbro.
[Fr. Chr. Wolff 1988, preliminærkart Stjørdal 1:50.000]

Drift og undersøkelse:

Beskr. av anlegget: Kisimpregnasjon, lite skjerp.

Sikring: Ikke nødvendig

Registrering:

Kartblad	Ja	1:5.000
Foto	Nei	
Skisse	Ja	Se Merknad:
Malmprøve	Nei	
Borehull målt	Nei	
Kulturminner	Nei	
Litteratur	Nei	

Merknad:
R 055h

Historie:

Skisse:

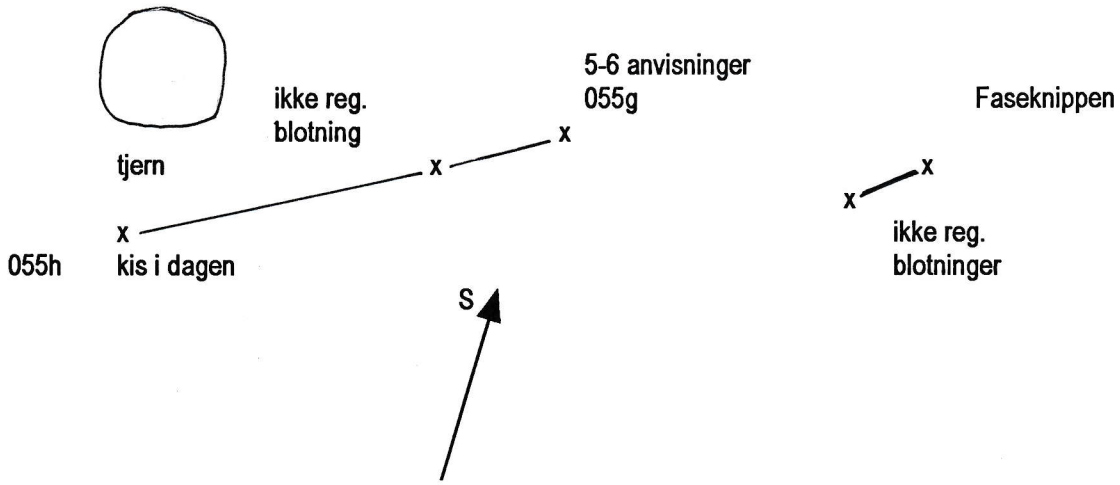

Malmprøver.

MOSTADMARK JERNVERKS VENNER
POSTBOKS 30,
7550 HOMMELVIK

Lokalitet: **INGRIDVOLLEN** **REG NR** **055i**
59 **[SANDVIKVOLLEN]**

Kartblad:	1621 I	1:50.000	**Fylke:**	Sør-Trøndelag	
Kartnavn:	STJØRDAL		**Kommune:**	Selbu	
Kartblad:	CP-124-5-4 1973 utg.		**Grunneier:**	G. nr. 20/5	
Kartnavn:	VENNAFJELLET		**Adresse:**		
NGU-rapport:			**NGU-reg.**	INGRIDSVOLLEN	
BA 0024 Hornemann	BA 0259 C. Morton	BA 4460 Bang m. fl.	30307A	599.100	7022.500.32
UTM-X:	598.190		**UTM-Y:**	7021.500.32	
GPS:	10-57-557		**GPS:**	63-18-592	

Beliggenhet: Skjerpet ligger like en sti ca 75-80 m S for Ingridvollen.

Malm: Kis, kisimpregnasjon.

Berggrunn: Grønnstein, grønnskifer med overgang til amfibolitt
Linser med metagabbro.
[Fr. Chr. Wolff 1988, preliminærkart Stjørdal 1:50.000]

Drift og undersøkelse:

Beskr. av anlegget: Gruve med målene; l: 6 m, b: 4 m, h: 2 m, liten synk i bunnen.
Tilsammen er det 3 gruver og 6 kisblotninger i Ingridvollfeltet.
En liten blotning sees også ca 7 m lenger mot sør.

Sikring: Ikke nødvendig

Registrering:

Kartblad	**Ja**	1:5.000
Foto	**Ja**	1 stk.
Skisse	**Ja**	Se Merknad:
Malmprøve	**Nei**	
Borehull målt	**Nei**	
Kulturminner	**Nei**	
Litteratur	**Nei**	

Merknad:
R 055i

Historie:

Skisse:

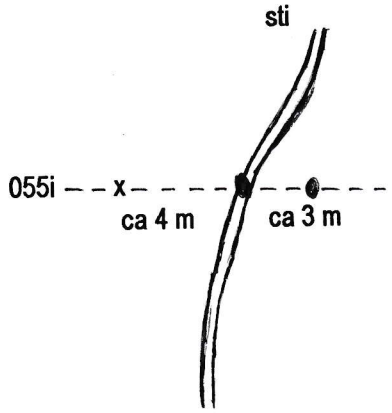



Fra 055j til 055i er det ca 100 m i vestlig retning.

Flere blotninger i sydlig retning mot toppen [mot Langjon].

Malmprøver.

INGRIDVOLLEN Reg 55_i



Reg 55_i Ingridvollen.jpg

MOSTADMARK JERNVERKS VENNER
POSTBOKS 30,
7550 HOMMELVIK

Lokalitet: **INGRIDVOLLEN** **REG NR** **055j**
58 **[SANDVIKVOLLEN]**

Kartblad:	1621 I	1:50.000	**Fylke:**	Sør-Trøndelag	
Kartnavn:	STJØRDAL		**Kommune:**	Selbu	
Kartblad:	CP-124-5-4 1973 utg.		**Grunneier:**	G. nr. 20/5	
Kartnavn:	VENNAFJELLET		**Adresse:**		
NGU-rapport:			**NGU-reg.**	INGRIDSVOLLEN	
BA 0024 Hornemann	BA 0259 C. Morton	BA 4460 Bang m. fl.	30307A	599.100	7022.500.32
UTM-X:	598.250		**UTM-Y:**	7021.550.32	
GPS:	10-57-670		**GPS:**	63-18-563	

Beliggenhet: Skjerpet ligger like en sti ca 60-65 m SØ for Ingridvollen.
Ligger ca 30 m sørvest for reg. 055k.

Malm: Kis, kisimpregnasjon.

Berggrunn: Grønnstein, grønnskifer med overgang til amfibolitt
Linser med metagabbro.
[Fr. Chr. Wolff 1988, preliminærkart Stjørdal 1:50.000]

Drift og undersøkelse:

Beskr. av anlegget: Gruve med målene; l: 4 m, b: 2 m, h: 0,5 m. Malm i forkant.
Tilsammen er det 3 gruver og 6 kisblotninger i Ingridvollfeltet.

Sikring: Ikke nødvendig

Registrering:

Kartblad	**Ja**	1:5.000
Foto	**Ja**	1 stk.
Skisse	**Ja**	Se Merknad:
Malmprøve	**Ja**	Se Merknad:
Borehull målt	**Nei**	
Kulturminner	**Nei**	
Litteratur	**Nei**	

Merknad:
R 055j

Historie:

Skisse:

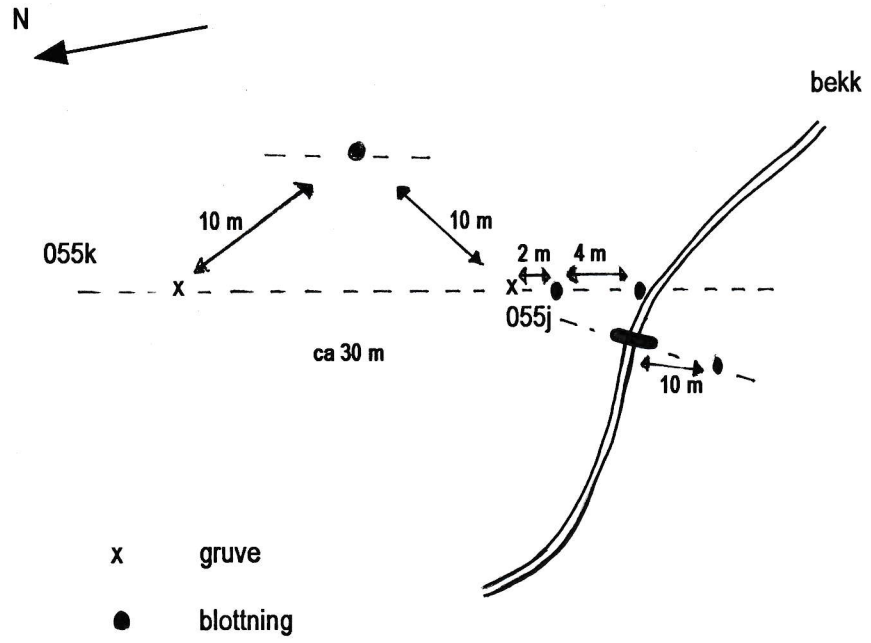

Malmprøver.
Det er samlet inn 2 prøver med svovelkis "vasskis" i en mørk bitumenøs bergart.

INGRIDVOLLEN Reg 55_j



Reg 55_j Ingridvollen.jpg

MOSTADMARK JERNVERKS VENNER
POSTBOKS 30,
7550 HOMMELVIK

Lokalitet: **INGRIDVOLLEN** **REG NR** **055k**
57 **[SANDVIKVOLLEN]**

Kartblad:	1621 I	1:50.000	**Fylke:**	Sør-Trøndelag	
Kartnavn:	STJØRDAL		**Kommune:**	Selbu	
Kartblad:	CP-124-5-4 1973 utg.		**Grunneier:**	G. nr. 20/5	
Kartnavn:	VENNAFJELLET		**Adresse:**		
NGU-rapport:			**NGU-reg.**	INGRIDSVOLLEN	
BA 0024 Hornemann	BA 0259 C. Morton	BA 4460 Bang m. fl.	30307A	599.100	7022.500.32
UTM-X:	598.280		**UTM-Y:**	7021.555.32	
GPS:	10-57-740		**GPS:**	63-18-555	

Beliggenhet: Gruva ligger like en sti ca 75 m SØ for Ingridvollen.
Ligger nærmest Ingridtjønn.

Malm: Kis, bornitt, kobberkis

Berggrunn: Grønnstein, grønnskifer med overgang til amfibolitt
Linser med metagabbro.
[Fr. Chr. Wolff 1988, preliminærkart Stjørdal 1:50.000]

Drift og undersøkelse:

Beskr. av anlegget: Gruve med målene; l: 6 m, b: 3 m, h: 1 m. Malm i forkant.
Tilsammen er det 3 gruver og 6 kisblotninger i Ingridvollfeltet.

Sikring: Ikke nødvendig

Registrering:

Kartblad	**Ja**	1:5.000
Foto	**Ja**	1 stk.
Skisse	**Ja**	Se Merknad:
Malmprøve	**Nei**	
Borehull målt	**Nei**	
Kulturminner	**Nei**	
Litteratur	**Nei**	

Merknad:
R 055k

Historie:

Skisse:

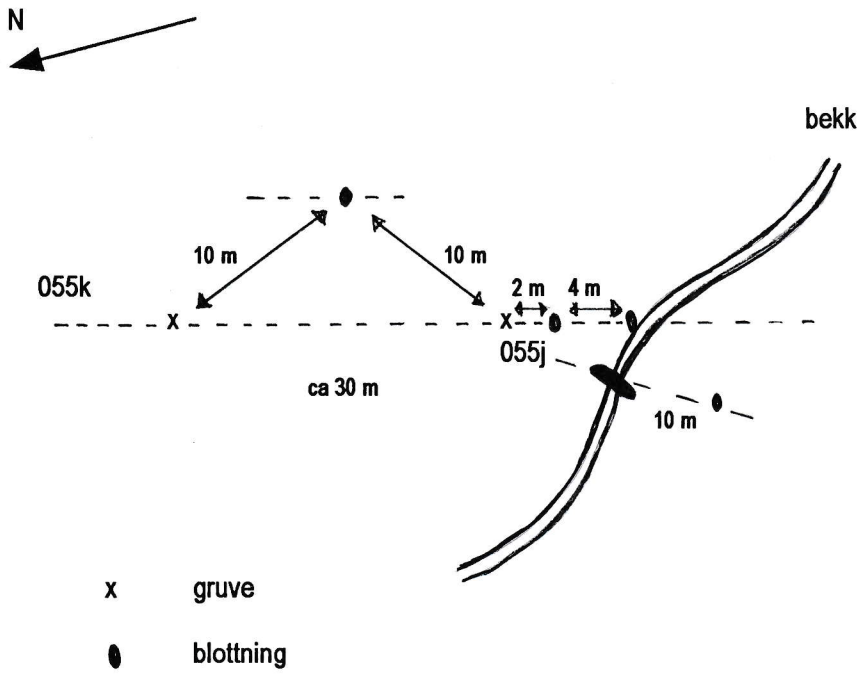

Malmprøver.
Det er samlet inn 2 prøver med svovelkis "vasskis" i en mørk bitumenøs bergart.
Litt bornitt og kobberkis. Magnetkis er ikke påvist.

INGRIDVOLLEN Reg 55_k



Reg 55_k Ingridvollen.jpg

MOSTADMARK JERNVERKS VENNER
POSTBOKS 30,
7550 HOMMELVIK

Lokalitet: **STORKJØLEN** **REG NR** **055I**
49

Kartblad:	1621 I	1:50.000	**Fylke:**	Sør-Trøndelag
Kartnavn:	STJØRDAL		**Kommune:**	Selbu
Kartblad:	CP-124-5-4 1973 utg.		**Grunneier:**	G. nr. 20/10
Kartnavn:	VENNAFJELLET		**Adresse:**	
NGU-rapport:			**NGU-reg.**	
UTM-X:	598.255		**UTM-Y:**	7022.265.32
GPS:	10-57-643		**GPS:**	63-18-949

Beliggenhet: Ligger mellom Rennsjøen og Ingridtjern ca 200-210 m N for utløpet av Ingridtjern. Korteste avstand til bekken er ca 70 m.

Malm: Kis, pyritt, bornitt

Berggrunn: Grønnstein, grønnskifer med overgang til amfibolitt
Linser med metagabbro.
[Fr. Chr. Wolff 1988, preliminærkart Stjørdal 1:50.000]

Drift og undersøkelse:

Beskr. av anlegget: Kis i dagen, tre blotninger.

Sikring: Ikke nødvendig

Registrering:

Kartblad	**Ja**	1:5.000
Foto	**Nei**	
Skisse	**Nei**	
Malmprøve	**Ja**	Se merknad:
Borehull målt	**Nei**	
Kulturminner	**Nei**	
Litteratur	**Nei**	

Merknad:
R 055I

Historie:

Skisse:

Malmprøver.

Det er samlet inn 4 prøver med utlutet kismalm. I prøvene ble det registret pyritt-xx og litt bornitt.

MOSTADMARK JERNVERKS VENNER
POSTBOKS 30,
7550 HOMMELVIK

Lokalitet: **STORKJØLEN** **REG NR** **055m**
48

Kartblad:	1621 I	1:50.000	**Fylke:**	Sør-Trøndelag
Kartnavn:	STJØRDAL		**Kommune:**	Selbu
Kartblad:	CP-124-5-4 1973 utg.		**Grunneier:**	G. nr. 20/10
Kartnavn:	VENNAFJELLET		**Adresse:**	
NGU-rapport:			**NGU-reg.**	

UTM-X:	598.325	**UTM-Y:**	7022.290.32
GPS:	**10-57-739**	**GPS:**	**63-18-998**

Beliggenhet: Ligger mellom Rennsjøen og Ingridtjern ca 230 m NØ for utløpet av Ingridtjern. Skjerpet ligger ca 75 m NØ for reg 055I.

Malm: Kis, kisimpregnasjon.

Berggrunn: Grønnstein, grønnskifer med overgang til amfibolitt
Linser med metagabbro.
[Fr. Chr. Wolff 1988, preliminærkart Stjørdal 1:50.000]

Drift og undersøkelse:

Beskr. av anlegget: Kisskjerp

Sikring: Ikke nødvendig

Registrering:

Kartblad	**Ja**	1:5.000
Foto	**Nei**	
Skisse	**Nei**	
Malmprøve	**Nei**	
Borehull målt	**Nei**	
Kulturminner	**Nei**	
Litteratur	**Nei**	

MOSTADMARK JERNVERKS VENNER
Postboks 30,
7550 HOMMELVIK

K41

Reg. nr.	Kartblad M 1:10.000	Lokalitet:	Reg. år	Navn NGU	Reg. nr. NGU
056ab	Leksdal st.allm.	VÆRNESVOLLEN	1995	VÆRNESVOLLEN	30317A
056c	Leksdal st.allm.	VÆRNESVOLLEN	1995	VÆRNESVOLLEN	30317A

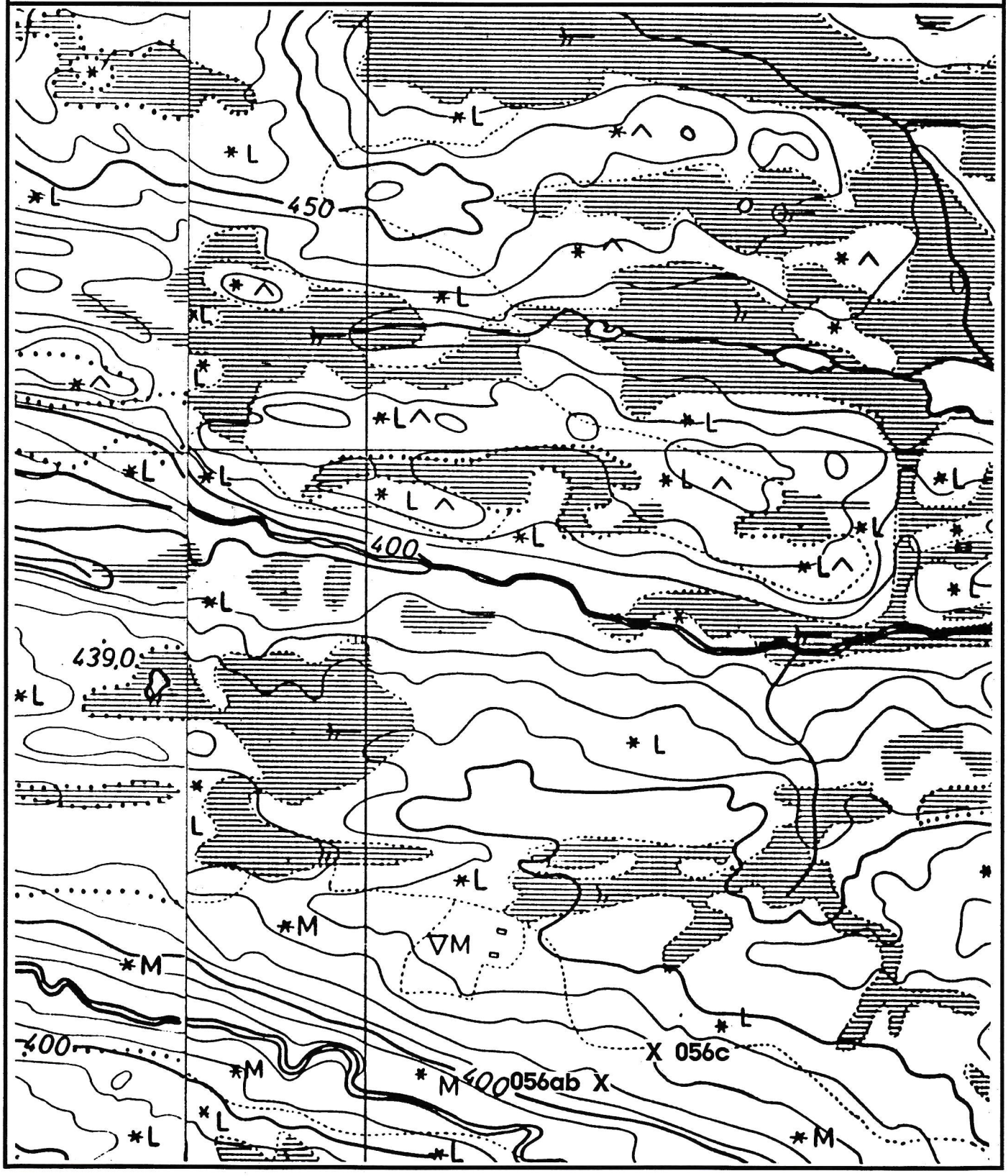

MOSTADMARK JERNVERKS VENNER
POSTBOKS 30,
7550 HOMMELVIK

Lokalitet: **VÆRNESVOLLEN** **REG NR** **056ab**
(KLEPP?)

Kartblad:	1621 I	1:50.000	**Fylke:**	Nord -Trøndelag
Kartnavn:	**STJØRDAL**		**Kommune:**	Stjørdal
Kartblad:	CQ 125 1972 utg.	1:10.000	**Grunneier:**	Leksdal statsallmenning
Kartnavn:	**LEKSDAL STATSALM**		**Adresse:**	

NGU-rapport:			**NGU-reg.**	VÆRNESVOLLEN	
BA 0262	**BA 1555**	**BA 1556**	30317A	599.200	7025.650.32
C. Bugge	**27.07.1911**				

UTM-X:	599.310	**UTM-Y:**	7025.580.32

Beliggenhet: Ligger sørøst for Værnesvollen.

Malm: Fe

Berggrunn: Grønnstein, grønnskifer med overgang til amfibolitt. (Wolff 1988).

Drift og undersøkelse: Kan ha vært kalt Kleppgruven i eldre tid.

Beskr. av anlegget: To dagstoller med forholdsvis store berghalder. Berghaldene inneholder mye skifrig jernmalm.

Sikring: Ikke nødvendig!

Registrering:

Kartblad	**Ja**	1:10.000
Foto	**Nei**	
Skisse	**Nei**	
Malmprøve	**Nei**	
Borehull målt	**Nei**	Borehull ikke målt
Kulturminner	**Ja**	Verneverdig malmlager.
Litteratur	**Nei**	

Merknad:
R 056ab

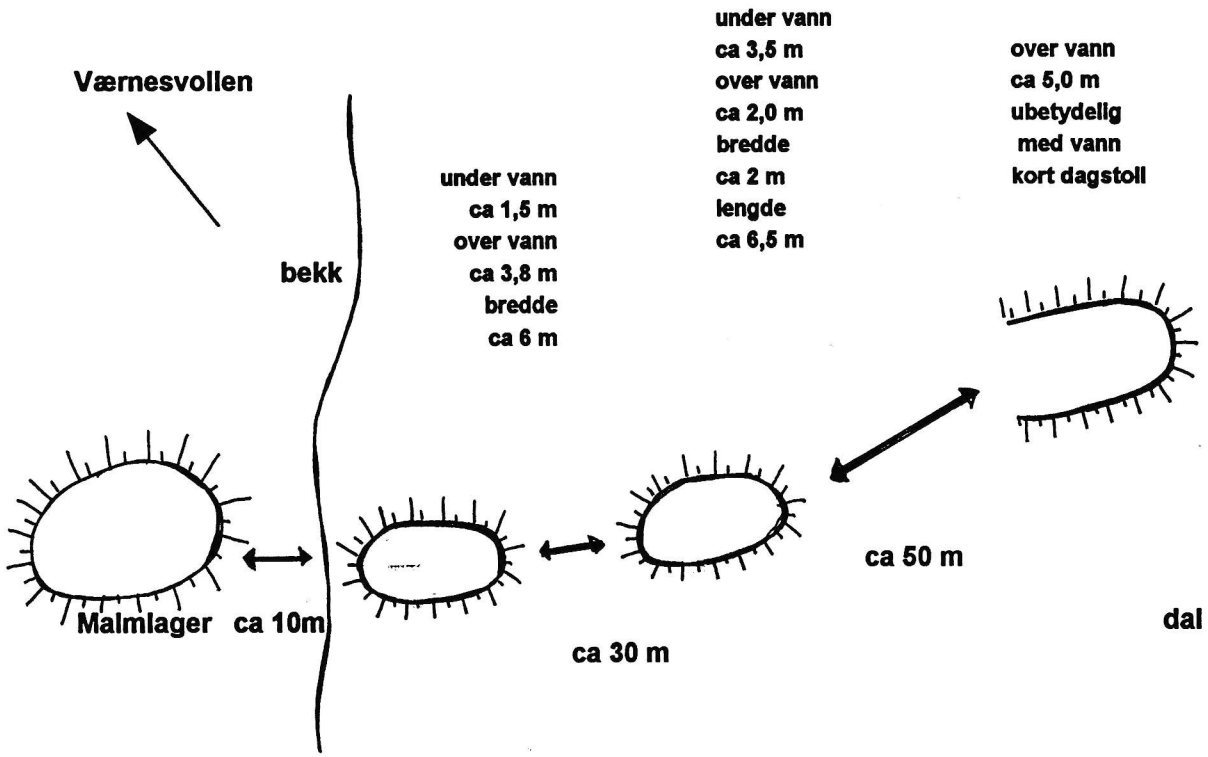

Mot nord - myrstriper. Ved utløpet av gruve 1 er det en liten bekk fra myra som fører rustfarget vann. 100 m lenger øst er det ei myr som går NS.
Mellom gruve 1 og gruve 2 ligger det jernmalm.

øst

VÆRNESVOLLEN Reg 56_ab



Reg 56_a Værnesvollen.jpg



Reg 56_b Værnesvollen.jpg



Reg 56_ab Værnesvollen Malmlager Vest for 56_a.jpg



Reg 56_ab Værnesvollen Malmblokker-jpg

MOSTADMARK JERNVERKS VENNER
POSTBOKS 30,
7550 HOMMELVIK

Lokalitet: **VÆRNESVOLLEN** **REG NR** **056c**

Kartblad:	1621 I	1:50.000	**Fylke:**	Nord -Trøndelag	
Kartnavn:	STJØRDAL		**Kommune:**	Stjørdal	
Kartblad:	CQ 125 1972 utg.	1:10.000	**Grunneier:**	Leksdal statsallmenning	
Kartnavn:	LEKSDAL STATSALM		**Adresse:**		
NGU-rapport:			**NGU-reg.**	VÆRNESVOLLEN	
BA 0262	BA 1555	BA 1556	30317A	599.200	7025.650.32
C. Bugge	27.07.1911				
UTM-X:	599.360		**UTM-Y:**	7025.615.32	

Beliggenhet: Ligger sørøst for Værnesvollen, men nordøst for 056ab. Ligger godt skjult og er vanskelig å påvise.

Malm: Fe

Berggrunn: Grønnstein, grønnskifer med overgang til amfibolitt. (Wolff 1988).

Drift og undersøkelse: Gammel drift

Beskr. av anlegget: Dagstoll noe mindre enn de to foregående.

Sikring: Ikke nødvendig!

Registrering:

Kartblad	Ja	1:10.000
Foto	Nei	
Skisse	Nei	
Malmprøve	Nei	
Borehull målt	Nei	Borehull ikke målt
Kulturminner	Nei	
Litteratur	Nei	

VÆRNESVOLLEN Reg 56_c



Reg 56_c Værnesvollen mot øst.jpg

MOSTADMARK JERNVERKS VENNER
Postboks 30,
7550 HOMMELVIK

K41a

Reg. nr.	Kartblad M 1:10.000	Lokalitet:	Reg. år	Navn NGU	Reg. nr. NGU
066a	Leksdal st. allm.	Hematittgruva"	1996		
066b	Leksdal st. allm.	Hematittgruva"	1996		
066c	Leksdal st. allm.	Hematittgruva"	1996		
066d	Leksdal st. allm.	Hematittgruva"	1996		
066e	Leksdal st. allm.	Hematittgruva"	1996		
066f	Leksdal st. allm.	Hematittgruva"	1996		
066g	Leksdal st. allm.	Hematittgruva"	1996		
066h	Leksdal st. allm.	Hematittgruva"	1996		

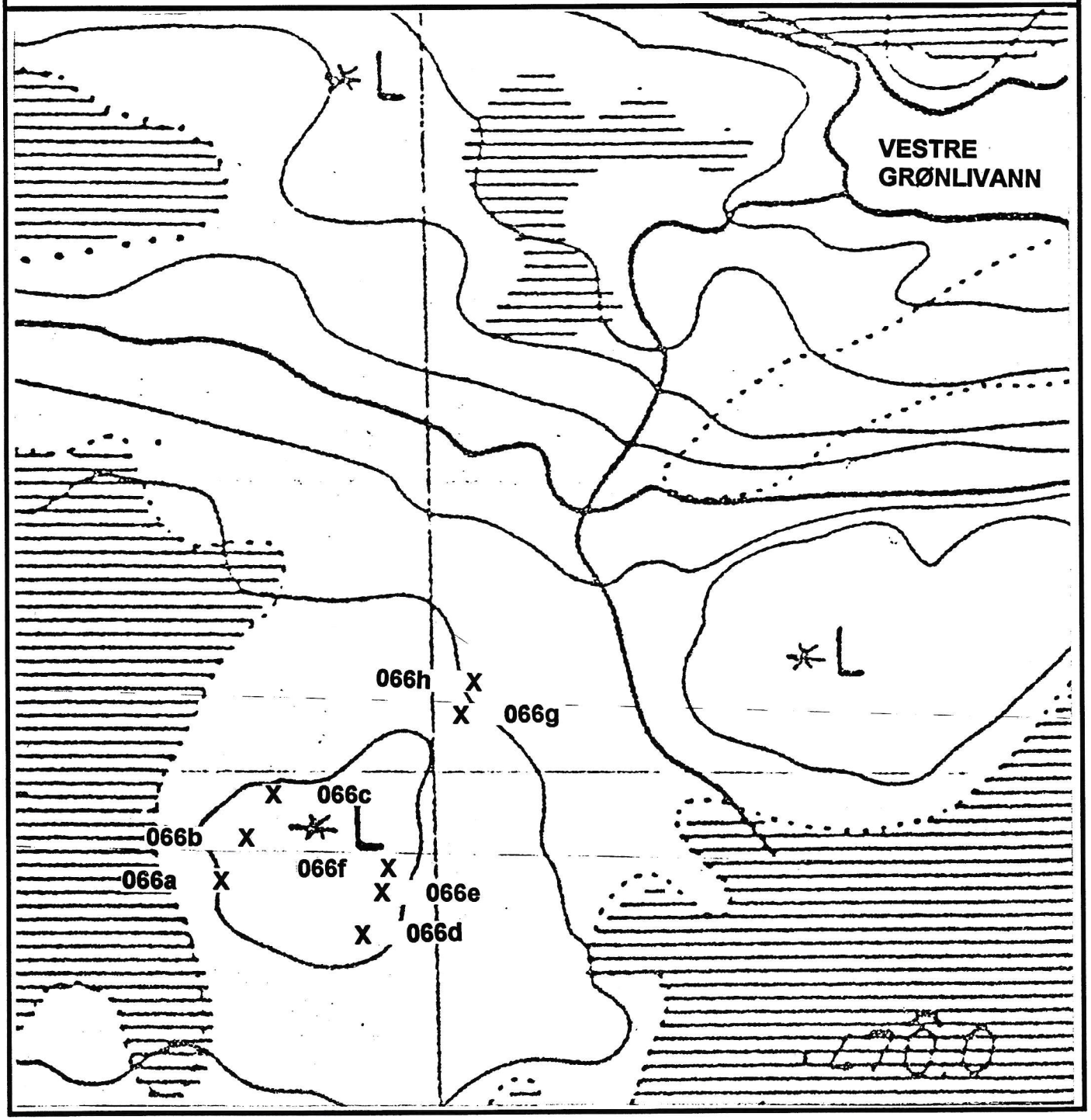

Merknad:
R 066a

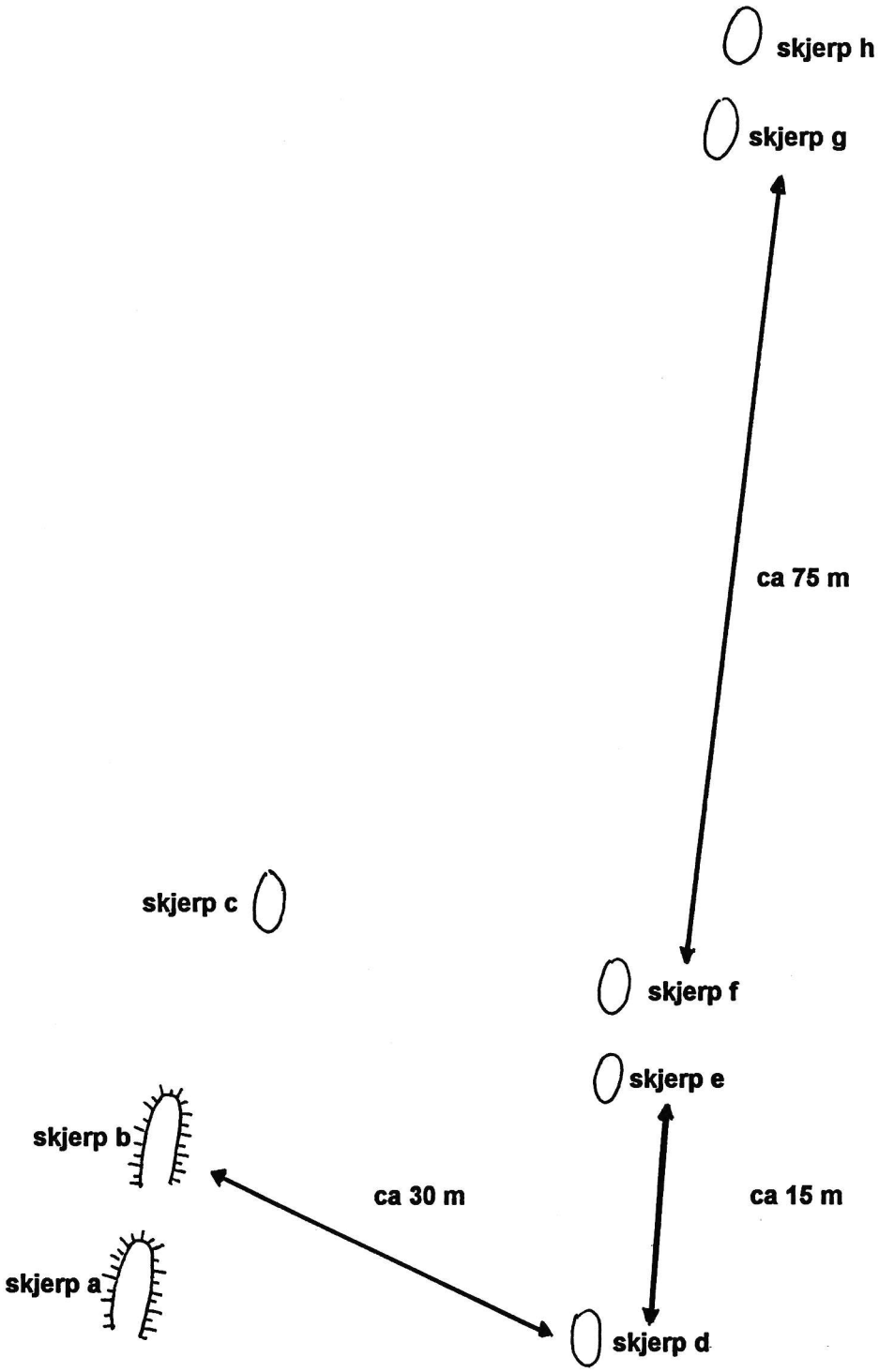

NGU
Norges geologiske undersøkelse
Geological Survey of Norway

MALMDATABASEN.

Forekomst 1714 - 027

(Sist oppdatert 16.feb.2005)

English version

Forekomstområde : Hematittgruva

(Objekt Id : 1714,027,00,00)

Lokalisering

Fylke :	Nord-Trøndelag (17)		**Kommune :**	Stjørdal (1714)
Kart 1:50000:	Stjørdal (1621-1)		**Kart 1:250000:**	Trondheim
Markeringspunkt:	**Lengdegrad:**	10.9959950	**Breddegrad:**	63.3438180
	EU89-UTM Zone 32		(Koordinatene ER bekreftet)	
	X-koord:	599899 m.	**Y-koord:**	7025452 m.

Materialtype

Hovedtype:	Jernmetaller (Fe, Mn, Ti)	**Subtype:**	Jern
		Element(er):	Fe

Vurdering

Økonomisk: Lite viktig , (Stadfestet 16.feb.2005 av Agnes Raaness)

Operasjoner

Fra - Til	Aktivitet	Kommentar
1996 - 1996	Prøvetaking	Selskap/Institusjon:NGU

Produksjon

Aktivitet:	Prøvedrift	**Reserver:**	
Prod. metode:	Dagbrudd	**Produksjon:**	
Prod. status:	Nedlagt	**Tippvolum:**	100 m3

Mineralisering

Æra:	Paleozoikum	**Periode:**	
Datering:		**Metode:**	
Genese:	Vulkeks	**Form:**	Lag
Hovedtextur:	Båndet	**Min. fordeling:**	Semi-massiv
Kornstørrelse:	Finkornet (<1 mm)	**Hovedomvandling:**	
Strøk/Fall:	20 / 70	**Retning:**	
		Feltstupning:	

Stratigrafisk klassifikasjon av vertsbergart

Æra:	Paleozoikum	**Periode:**	
Provins:	Kaledonidene		
Geotek.enhet:	Trondheimsdekkekomplekset		
Tektonisk complex:	Støren Nappe		
Intrusivt komplex:			
Gruppe:	Støren	**Formasjon:**	

Mineralogi

Relasjon	Mineral	Mengde
Gangmineral	Kalsedon	Hovedmineral (>10%)
Gangmineral	Kvarts	Hovedmineral (>10%)
Gangmineral	Biotitt	Underordnet mineral (1-10%)
Gangmineral	Kloritt	Underordnet mineral (1-10%)

Gangmineral	Amfibol	Underordnet mineral (1-10%)
Malmmineral	Hematitt	Hovedmineral (>10%)
Malmmineral	Magnetitt	Hovedmineral (>10%)

Litologi:

Relasjon	Bergart	Opprinnelse
Vertsbergart	Jasper	Sedimentær Opprinnelig bergart :Eksalitt Metamorf fase :Grønnskifer
Sidebergart	Greenschist	Ekstrusiv Opprinnelig bergart :Tuff Metamorf fase :Grønnskifer

Strukturer

Lokalisering:	Type:	Orientring(360¤):	Relasjon til min.:
Vertsbergart	Primær lagning	Strøk/Fall :20 / 70	Syn-mineralisering ;...Effekt :Kontrollerer

Opplysning(er) i fritekstformat

Fri tekst

Historikk for forekomstene og jernverket i Mostadmarka: Mostadmarken jernverks historie strekker seg helt tilbake til ca. 1650, da det ble gjort malmfunn i Vennaljellet, og jernverket ble stiftet i 1653. Første masovnblåsing skjedde i 1657. Christian Richter overtok som direktør i 1665. Han skrev befaringsrapport for gruvene datert 15.06.1686. Det ble i siste halvdel av 1600-tallet satt i gang drift flere steder i Mostadmarka. Driftsperioder i verkets hovedgruve, Grønligruben, var 1657 - 75 (denne første perioden er noe tvilsom, da Grønligruben ikke er nevnt i Richters rapport fra 1686), 1689 - 95, 1758 - 1813 og 1822 - 34. Alle gruvene, med unntak av Grønligruben, ble lagt ned i 1695, da de ble regnet som mer eller mindre uttømt. Ny masovn ble bygget i 1760 og malm ble hentet fra Sunnmøre, Smøla og seinere Rana. I 1813 tok gruvedriften i Vennaljellet slutt og Grønligruben ble lagt øde. I 1822 ble Grønligruben lenset og satt i drift igjen, men den ble stanset for godt i 1834, da vann flommet inn i den sjakta som ble drevet under Grønlivann, og gruva ble slått konkurs. Rundt 1880 fikk verket malm fra Hitra, Tydal og Rana. I 1880 var råjernslageret oppbrukt og driften ble stanset for godt. J. H. L. Vogt (1910) har en kort historisk oversikt: "Det ble drevet 1657 - 1675, 1689 - 1695, gjenoptaget i 1758, og så, om end med flere afbrydelser, drevet til 1870. Verkets produktion i årene 1851 - 70 udgjorde i sum ikke mere end ca. 13 000 tons rujern. Fra den ældre tid foreligger delvis produktionsstatistik for nogle år (1764, 1767, 1781, 1791, 1792) med gjennemsnitlig udbringende i disse år 100 - 150 tons rujern årlig. Alt i alt har verket, at dømme efter de ældre, om end sparsomme beretninger ikke producert så meget som 12 500 tons rujern, kanske nærmest omkring 10 000 tons, men selv dette er muligens for høyt regnet. Det vil sige, det malmkvantum, som verket forsmeltede, kan i sum ikke sættes til mere end 25 - 30 000 tons, i hvert fald ikke til så meget som 40 000 tons rujern." Etter de tidligere driftsperioder med uttak og utvinning av jern fra magnetitt og hematitt, ble det i perioden 1865 - 1920 konsentrert på malmforekomstenes innhold av svovelkis. Iflg. Bugge (1911) ble det like etter århundreskiftet sendt ca. 200 tonn svovelkis til en cellulosefabrikk. De fleste steder bestod vasskisene av både sulfid- og oksydfacies, som det var mulig å skeide fra hverandre til ganske rene produkter. Driftsundersøkelser med tanke på svovelkis på slutten av 1800- og begynnelsen av 1900-tallet har foregått i regi av forskjellige interessenter. I 1911 ble forøvrig "A/S Mostadmarkens hematit- og magnetjerngruber" stiftet (Bergarkivrapport nr. 4460), men dette førte sannsynligvis ikke til praktiske resultater i Mostadmarkgruvene. "Mostadmark jernverks venner" har siden 1994 gjenfunnet og registrert et stort antall av de gamle gruver og skjerp i Mostadmarka. Hematittgruva ligger mellom Grønligruben og Værnesvollen, på toppen av en kolle, 486 m.o.h. Det er en vannfylt N-S-gående strosse som er 20 m lang, 3 m bred og 4 m ned til vann. En kommer ikke til malmsonen i strossa, men den er sannsynligvis ca. 1 m mektig. Sidestein er grønnskifer. Fra den overgrodde, omlag 100 m3 store tippen ses jaspis med massive partier av hematitt (prøve 01) og magnetitt. Ofte er det massive partier av hematitt og magnetitt hver for seg. Også hvit, kvarts-rik mineralisering. Endel stuffer av grønnskifer med cm-mektige bånd av massiv magnetitt finnes.

Litteraturfortegnelser:

Fra NGU's Referansearkiv.:

Torske, Tore , 1965
Geology of the Mostadmarka and Selbustrand area, Trøndelag.
;Norges geologiske undersøkelse;TIDSSKRIFTARTIKKEL;NGU; No.232;1-83 + ka sider
Abstrakt:

The bedrock of the area consists of metamorphic epiclastic, volcanic, and intrusive rocks of assumed Lower Ordovician age, assigned to, and lithologically matching the rocks of, the Røros, Støren and Lower Hovin Groups of the Trondheim Region. A detailed petrographic description of the rock varieties is given. The metamorphic grade of all rocks corresponds to the Greenschist Facies. - Small ore deposits occur in connection with the volcanic rocks. They comprise pyrite-pyrrhotite ores of the Leksdal Type, mixed pyrite-magnetite ores, and iron oxide ores. - Lithological variations of the sedimentary rocks is tentatively correlated with events during the early periods of the Caledonian Orogeny. - The volcanism within the area seems to have started with a phase of explosive activity, followed by extrusion (mostly submarine) of copious amounts of spilitic lavas; towards the end of the main period of volcanism a new episode of explosive activity has produced what is called the upper pyroclastic horizon, comprising rocks ranging from coarse volcanic breccia to finegrained tuffs. - The intrusive rocks consist mainly of saussurite gabbros and quartz keratophyres. The latter are thought to be intrusive rather than effusive, and evidence is offered to support this. In some places the character of pyroclastic material points to a quartz keratophyre parentage. Thus, quartz keratophyres may have occurred both as intrusive and volcanic rocks.

Bugge, Carl , 1911
Svovelkis- og jernmalmforekomster øst for Jøaas i Lunke annex til Stjørdalens hovedsogn.
;Norges geologiske undersøkelse;FAGRAPPORT;Bergarkivet; No.BA 262;6 sider
Abstrakt:
Forekomster: 30300 Nonshaug 32 5936 70239, 30300 Litlekleivdalen 32 5908 70257. Breksjemalmene i Grønligruven bør ikke gjøres til gjenstand for store om- kostninger før det er bragt på det rene om feltet forøvrig er drivverdig. Gangene av magnetitt og svovelkis bør undersøkes med en så billig forsøks- drift som mulig. Det bør klarlegges om magnetitt og svovelkis begge fort- setter sammen til store dyp, i hvilket tilfelle drivverdigheten er ytterst tvilsom. Dersom magnetitten kun finnes øverst, mens svovelkis tiltar mot dypet, kan forekomsten bli drivverdig og kanskje meget lønnsom. Dersom det omvendte var tilfelle, er drivverdighet lite trolig. Det anbefales at forekomstene blir gjenstand for en billig prøvedrift.

Feltprøver

Prøvenr.	Prøvetype	Diverse
NT0238.01	Tipprøve	Prøvetaker :Wilberg/...Lager :Løkken
		Kommentar :Massive hematite.
		Antall registrerte elementanalyser = 1

NB! Alle analyseverdier er vist i slutten av utskriften.:

Analyseresultater fra Forekomst 1714 - 027 Hematittgruva

Elementanalyser (*=parts pr. million, #=parts pr.billion, Negative verdier betyr under deteksjonsgrensen.)

Prøvenr.	Prøvetype	B*	V*	Cr*	Mn*	Fe%	Co*	Ni*
NT0238.01	Tipprøve	-3	106	3	151	36.71	-1	3

Prøvenr.	Cu*	Zn*	As*	Sr*	Mo*	Rh#	Pd#	Ag*	Cd*
NT0238.01	7	8	-2	6	-1	-1.0	-1.0	-.3	-.2

Prøvenr.	Sb*	Ba*	La*	W*	Pt#	Au#	Pb*	Bi*	Th*
NT0238.01	-2	9	-1	-2	1.0	3.0	-3	4	5

Prøvenr.	U*
NT0238.01	5

Faktaarket ble generert 14.01.2014

Spørsmål eller kommentarer vedrørende faktaarket kan mailes til:
Jan.Sandstad@ngu.no

eller til

Agnes.Raaness@ngu.no

Copyright © 2014 Norges geologiske undersøkelse

MOSTADMARK JERNVERKS VENNER
POSTBOKS 30,
7550 HOMMELVIK

Lokalitet: **"HEMATITTGRUVA"** **REG NR 061a**

Kartblad:	1621 I	1:50.000	**Fylke:**	Nord -Trøndelag
Kartnavn:	STJØRDAL		**Kommune:**	Stjørdal
Kartblad:	CQ 125 1972 utg.	1:10.000	**Grunneier:**	Leksdal statsallmenning
Kartnavn:	LEKSDAL STATSALM		**Adresse:**	
NGU-rapport:	BA 0262 s4 C. Bugge		**NGU-reg.**	
UTM-X:	599.945		**UTM-Y:**	7025.650.32

Beliggenhet: Ligger sørvest for Vestre Grønnlivann på kolle merket "486" på 1:50.000 kartet Stjørdal. C. Bugge besøkte 2 av disse forekomstene i 1911. Plassert mellom Grønli og Værnesvollen.

Malm: Magnetitt, hematitt

Berggrunn: Grønnstein, grønnskifer med overgang til amfibolitt.
Grenser mot kvartsittskifer (båndet kvartsitt) (Wolff 1988).

Drift og undersøkelse: Gammel drift -1700 tallet
Ikke omtalt i 1686-rapporten.

Beskr. av anlegget: Se skisse. Smal NNØ-gående dagstoll.

Sikring: Ikke vurdert

Registrering:

Kartblad	**Ja**	1:10.000
Foto	**Ja**	2 stk
Skisse	**Ja**	
Malmprøve	**Ja**	3 stk.
Borehull målt	**Nei**	
Kulturminner	**Nei**	
Litteratur	**Nei**	

Merknad:
R 061a

Historie:

Skisse:

Malmprøver.

3 prøver med magnetitt og litt jaspis/hematitt.

HEMATITTGRUVA Reg. 61_a



Reg 61_a Hematittgruva mot øst.jpg

MOSTADMARK JERNVERKS VENNER
POSTBOKS 30,
7550 HOMMELVIK

Lokalitet: **"HEMATITTGRUVA"** **REG NR 061b**

Kartblad:	1621 I	1:50.000	**Fylke:**	Nord -Trøndelag
Kartnavn:	**STJØRDAL**		**Kommune:**	Stjørdal
Kartblad:	CQ 125 1972 utg.	1:10.000	**Grunneier:**	Leksdal statsallmenning
Kartnavn:	**LEKSDAL STATSALM**		**Adresse:**	
NGU-rapport:	**BA 0262 s4** **C. Bugge**		**NGU-reg.**	
UTM-X:	599.950		**UTM-Y:**	7025.680.32

Beliggenhet: Ligger sørvest for Vestre Grønnlivann på kolle merket "486" på 1:50.000 kartet Stjørdal. C. Bugge besøkte 2 av disse forekomstene i 1911. Plassert mellom Grønli og Værnesvollen.

Malm: Fe

Berggrunn: Grønnstein, grønnskifer med overgang til amfibolitt.
Grenser mot kvartsittskifer (båndet kvartsitt) (Wolff 1988).

Drift og undersøkelse: Gammel drift -1700 tallet
Ikke omtalt i 1686-rapporten.

Beskr. av anlegget: Se skisse. Smal NNØ-gående dagstoll. Større enn R 066a

Sikring: Ikke vurdert

Registrering:

Kartblad	**Ja**	1:10.000
Foto	**Nei**	
Skisse	**Ja**	
Malmprøve	**Nei**	
Borehull målt	**Nei**	
Kulturminner	**Nei**	
Litteratur	**Nei**	

HEMATITTGRUVA Reg. 61_b



Reg 61_b Hematittgruva.jpg

MOSTADMARK JERNVERKS VENNER
POSTBOKS 30,
7550 HOMMELVIK

Lokalitet: **"HEMATITTGRUVA"** **REG NR** **061c**

Kartblad:	1621 I	1:50.000	**Fylke:**	Nord -Trøndelag
Kartnavn:	**STJØRDAL**		**Kommune:**	Stjørdal
Kartblad:	CQ 125 1972 utg.	1:10.000	**Grunneier:**	Leksdal statsallmenning
Kartnavn:	**LEKSDAL STATSALM**		**Adresse:**	
NGU-rapport:	**BA 0262 s4** **C. Bugge**		**NGU-reg.**	
UTM-X:	599.965		**UTM-Y:**	7025.700.32

Beliggenhet: Ligger sørvest for Vestre Grønnlivann på kolle merket "486" på 1:50.000 kartet Stjørdal. C. Bugge besøkte 2 av disse forekomstene i 1911. Plassert mellom Grønli og Værnesvollen.

Malm: Fe

Berggrunn: Grønnstein, grønnskifer med overgang til amfibolitt.
Grenser mot kvartsittskifer (båndet kvartsitt) (Wolff 1988).

Drift og undersøkelse: Gammel drift -1700 tallet
Ikke omtalt i 1686-rapporten.

Beskr. av anlegget: Se skisse. Mindre skjerp

Sikring: Ikke vurdert

Registrering:

Kartblad	**Ja**	1:10.000
Foto	**Nei**	
Skisse	**Ja**	
Malmprøve	**Nei**	
Borehull målt	**Nei**	
Kulturminner	**Nei**	
Litteratur	**Nei**	

MOSTADMARK JERNVERKS VENNER
POSTBOKS 30,
7550 HOMMELVIK

Lokalitet: **"HEMATITTGRUVA"** **REG NR** **061d**

Kartblad:	1621 I	1:50.000	**Fylke:**	Nord -Trøndelag
Kartnavn:	STJØRDAL		**Kommune:**	Stjørdal
Kartblad:	CQ 125 1972 utg.	1:10.000	**Grunneier:**	Leksdal statsallmenning
Kartnavn:	LEKSDAL STATSALM		**Adresse:**	
NGU-rapport:	BA 0262 s4 C. Bugge		**NGU-reg.**	
UTM-X:	600.010		**UTM-Y:**	7025.630.32

Beliggenhet: Ligger sørvest for Vestre Grønnlivann på kolle merket "486" på 1:50.000 kartet Stjørdal. C. Bugge besøkte 2 av disse forekomstene i 1911. Plassert mellom Grønli og Værnesvollen.

Malm: Fe

Berggrunn: Grønnstein, grønnskifer med overgang til amfibolitt.
Grenser mot kvartsittskifer (båndet kvartsitt) (Wolff 1988).

Drift og undersøkelse: Gammel drift -1700 tallet
Ikke omtalt i 1686-rapporten.

Beskr. av anlegget: Se skisse. Skjerp som ligger ca 30 m sørøst for R 066b

Sikring: Ikke vurdert

Registrering:

Kartblad	**Ja**	1:10.000
Foto	**Nei**	
Skisse	**Ja**	
Malmprøve	**Nei**	
Borehull målt	**Nei**	
Kulturminner	**Nei**	
Litteratur	**Nei**	

MOSTADMARK JERNVERKS VENNER
POSTBOKS 30,
7550 HOMMELVIK

Lokalitet: "HEMATITTGRUVA" **REG NR** 061e

Kartblad:	1621 I	1:50.000	**Fylke:**	Nord -Trøndelag
Kartnavn:	STJØRDAL		**Kommune:**	Stjørdal
Kartblad:	CQ 125 1972 utg.	1:10.000	**Grunneier:**	Leksdal statsallmenning
Kartnavn:	LEKSDAL STATSALM		**Adresse:**	
NGU-rapport:	BA 0262 s4 C. Bugge		**NGU-reg.**	
UTM-X:	600.015		**UTM-Y:**	7025.650.32

Beliggenhet: Ligger sørvest for Vestre Grønnlivann på kolle merket "486" på 1:50.000 kartet Stjørdal. C. Bugge besøkte 2 av disse forekomstene i 1911. Plassert mellom Grønli og Værnesvollen.

Malm: Fe

Berggrunn: Grønnstein, grønnskifer med overgang til amfibolitt.
Grenser mot kvartsittskifer (båndet kvartsitt) (Wolff 1988).

Drift og undersøkelse: Gammel drift -1700 tallet
Ikke omtalt i 1686-rapporten.

Beskr. av anlegget: Se skisse. Ligger ca 15 m nørøst for R 066d. Lite skjerp.

Sikring: Ikke vurdert

Registrering:

Kartblad	**Ja**	1:10.000
Foto	**Nei**	
Skisse	**Ja**	
Malmprøve	**Nei**	
Borehull målt	**Nei**	
Kulturminner	**Nei**	
Litteratur	**Nei**	

MOSTADMARK JERNVERKS VENNER
POSTBOKS 30,
7550 HOMMELVIK

Lokalitet: **"HEMATITTGRUVA"** **REG NR** **061f**

Kartblad:	1621 I	1:50.000	**Fylke:**	Nord -Trøndelag
Kartnavn:	STJØRDAL		**Kommune:**	Stjørdal
Kartblad:	CQ 125 1972 utg.	1:10.000	**Grunneier:**	Leksdal statsallmenning
Kartnavn:	LEKSDAL STATSALM		**Adresse:**	
NGU-rapport:	BA 0262 s4 C. Bugge		**NGU-reg.**	
UTM-X:	600.020		**UTM-Y:**	7025.660.32

Beliggenhet: Ligger sørvest for Vestre Grønnlivann på kolle merket "486" på 1:50.000 kartet Stjørdal. C. Bugge besøkte 2 av disse forekomstene i 1911. Plassert mellom Grønli og Værnesvollen.

Malm: Fe

Berggrunn: Grønnstein, grønnskifer med overgang til amfibolitt.
Grenser mot kvartsittskifer (båndet kvartsitt) (Wolff 1988).

Drift og undersøkelse: Gammel drift -1700 tallet
Ikke omtalt i 1686-rapporten.

Beskr. av anlegget: Se skisse. Ligger nordøst for R 066e. Lite skjerp

Sikring: Ikke vurdert

Registrering:

Kartblad	**Ja**	1:10.000
Foto	**Nei**	
Skisse	**Ja**	
Malmprøve	**Nei**	
Borehull målt	**Nei**	
Kulturminner	**Nei**	
Litteratur	**Nei**	

MOSTADMARK JERNVERKS VENNER
POSTBOKS 30,
7550 HOMMELVIK

Lokalitet: **"HEMATITTGRUVA"** **REG NR 061g**

Kartblad:	1621 I	1:50.000	**Fylke:**	Nord -Trøndelag
Kartnavn:	STJØRDAL		**Kommune:**	Stjørdal
Kartblad:	CQ 125 1972 utg.	1:10.000	**Grunneier:**	Leksdal statsallmenning
Kartnavn:	LEKSDAL STATSALM		**Adresse:**	
NGU-rapport:	BA 0262 s4 C. Bugge		**NGU-reg.**	
UTM-X:	600.050		**UTM-Y:**	7025.745.32

Beliggenhet: Ligger sørvest for Vestre Grønnlivann på kolle merket "486" på 1:50.000 kartet Stjørdal. C. Bugge besøkte 2 av disse forekomstene i 1911. Plassert mellom Grønli og Værnesvollen.

Malm: Fe

Berggrunn: Grønnstein, grønnskifer med overgang til amfibolitt.
Grenser mot kvartsittskifer (båndet kvartsitt) (Wolff 1988).

Drift og undersøkelse: Gammel drift -1700 tallet
Ikke omtalt i 1686-rapporten.

Beskr. av anlegget: Se skisse. Ligger ca 75 m NNØ for R 066f. Lite skjerp

Sikring: Ikke vurdert

Registrering:

Kartblad	**Ja**	1:10.000
Foto	**Nei**	
Skisse	**Ja**	
Malmprøve	**Nei**	
Borehull målt	**Nei**	
Kulturminner	**Nei**	
Litteratur	**Nei**	

HEMATITTGRUVA Reg. 61_g



Reg 61_g Hematittgruva.jpg

MOSTADMARK JERNVERKS VENNER
POSTBOKS 30,
7550 HOMMELVIK

Lokalitet: **"HEMATITTGRUVA"** **REG NR** **061h**

Kartblad:	1621 I	1:50.000	**Fylke:**	Nord -Trøndelag
Kartnavn:	STJØRDAL		**Kommune:**	Stjørdal
Kartblad:	CQ 125 1972 utg.	1:10.000	**Grunneier:**	Leksdal statsallmenning
Kartnavn:	LEKSDAL STATSALM		**Adresse:**	
NGU-rapport:	BA 0262 s4 C. Bugge		**NGU-reg.**	
UTM-X:	600.055		**UTM-Y:**	7025.750.32

Beliggenhet: Ligger sørvest for Vestre Grønnlivann på kolle merket "486" på 1:50.000 kartet Stjørdal. C. Bugge besøkte 2 av disse forekomstene i 1911. Plassert mellom Grønli og Værnesvollen.

Malm: Fe

Berggrunn: Grønnstein, grønnskifer med overgang til amfibolitt.
Grenser mot kvartsittskifer (båndet kvartsitt) (Wolff 1988).

Drift og undersøkelse: Gammel drift -1700 tallet
Ikke omtalt i 1686-rapporten.

Beskr. av anlegget: Se skisse. Ligger tett ved R 066g og NNØ for dette. Lite skjer

Sikring: Ikke vurdert

Registrering:

Kartblad	**Ja**	1:10.000
Foto	**Ja**	2 stk.
Skisse	**Ja**	
Malmprøve	**Nei**	
Borehull målt	**Nei**	
Kulturminner	**Nei**	
Litteratur	**Nei**	

MOSTADMARK JERNVERKS VENNER
Postboks 30,
7550 HOMMELVIK

K42

Reg. nr.	Kartblad M 1:10.000	Lokalitet:	Reg. år	Navn NGU	Reg. nr. NGU
BLOVN5	Leksdal st. allm.	YTRE KVÅLSVATN	1995		



MOSTADMARK JERNVERKS VENNER
POSTBOKS 30,
7550 HOMMELVIK

Lokalitet: **YTRE KVÅLSVATN** **REG NR** **blovn5**

Kartblad:	1621 I	1:50.000	**Fylke:**	Nord -Trøndelag
Kartnavn:	**STJØRDAL**		**Kommune:**	Stjørdal
Kartblad:	CQ 125 1972 utg.	1:10.000	**Grunneier:**	Leksdal statsallmenning
Kartnavn:	**LEKSDAL STATSALM**		**Adresse:**	
NGU-rapport:			**NGU-reg.**	
UTM-X:	600.150		**UTM-Y:**	7027.595.32

Beliggenhet: Ligger på et nes på sørvestsiden av Ytre Kvålsvatn
Lokaliteten er ikke undersøkt i perioden 1994-96.

Malm:

Berggrunn: Sterkt grønn skifer (Wolff 1988).

Drift og undersøkelse: Gammelt jernvinneanlegg
Ukjent periode/Romertid/Middelalder/"Evenstad"

Beskr. av anlegget:

Sikring:

Registrering:

Kartblad	**Ja**	1:10.000
Foto	**Nei**	
Skisse	**Nei**	
Malmprøve	**Nei**	
Borehull målt	**Nei**	
Kulturminner	**Ja**	
Litteratur	**Nei**	

MOSTADMARK JERNVERKS VENNER
Postboks 30,
7550 HOMMELVIK

K43

Reg. nr.	Kartblad M 1:10.000	Lokalitet:	Reg. år	Navn NGU	Reg. nr. NGU
057ab	Leksdal st. allm.	GRØNLI	1995	GRØNLI	30318A
058ab	Leksdal st. allm.	GRØNLI	1995	GRØNLI	30318A
ruin2	Leksdal st. allm.	GRØNLI	1995		
060ad	Leksdal st. allm.	GRØNLI	1995	GRØNLI	30318A
ruin3	Leksdal st. allm.	GRØNLI	1995		
060e	Leksdal st. allm.	GRØNLI	1996	GRØNLI	30318A



NGU
Norges geologiske undersøkelse
Geological Survey of Norway

MALMDATABASEN.

Forekomst 1714 - 011

(Sist oppdatert 16.feb.2005)

English version

Forekomstområde : Grønli

(Objekt Id : 1714,011,00,00)

Lokalisering

Fylke :	Nord-Trøndelag (17)		**Kommune :**	Stjørdal (1714)
Kart 1:50000:	Stjørdal (1621-1)		**Kart 1:250000:**	Trondheim
Markeringspunkt:	**Lengdegrad:**	11.0128980	**Breddegrad:**	63.3454660
	EU89-UTM Zone 32		(Koordinatene ER bekreftet)	
	X-koord:	600739 m.	**Y-koord:**	7025662 m.

Materialtype

Hovedtype:	Jernmetaller (Fe, Mn, Ti)	**Subtype:**	Jern
		Element(er):	Fe

Vurdering

Økonomisk: Lite viktig , (Stadfestet 16.feb.2005 av Agnes Raaness)
Historisk interesse: Ja , (Stadfestet 16.feb.2005 av Agnes Raaness)

Operasjoner

Fra - Til	Aktivitet	Kommentar
1657 - 1675	Regulær drift	Selskap/Institusjon:Mostadmarken jernverk
1689 - 1695	Regulær drift	Selskap/Institusjon:Mostadmarken jernverk
1758 - 1813	Regulær drift	Selskap/Institusjon:Mostadmarken jernverk
1822 - 1834	Regulær drift	Selskap/Institusjon:Mostadmarken jernverk
1996 - 1996	Prøvetaking	Selskap/Institusjon:NGU

Produksjon

Aktivitet:	Gruvedrift	**Reserver:**	
Prod. metode:	Dag- og underjordsdrift	**Produksjon:**	
Prod. status:	Nedlagt	**Tippvolum:**	2500 m3

Mineralisering

Ærа:	Paleozoikum	**Periode:**	
Datering:		**Metode:**	
Genese:	Vulkeks	**Form:**	Lag
Hovedtextur:	Båndet	**Min. fordeling:**	Massiv
Kornstørrelse:	Finkornet (<1 mm)	**Hovedomvandling:**	
Strøk/Fall:	40 / 70	**Retning:**	60
		Feltstupning:	55

Stratigrafisk klassifikasjon av vertsbergart

Ærа:	Paleozoikum	**Periode:**	
Provins:	Kaledonidene		
Geotek.enhet:	Trondheimsdekkekomplekset		
Tektonisk complex:	Støren Nappe		
Intrusivt komplex:			
Gruppe:	Støren	**Formasjon:**	

Mineralogi

Relasjon	Mineral	Mengde
Gangmineral	Amfibol	Hovedmineral (>10%)
Gangmineral	Kvarts	Hovedmineral (>10%)
Gangmineral	Kloritt	Hovedmineral (>10%)
Gangmineral	Epidot	Underordnet mineral (1-10%)
Gangmineral	Karbonat	Underordnet mineral (1-10%)
Gangmineral	Biotitt	Underordnet mineral (1-10%)
Malmmineral	Hematitt	Hovedmineral (>10%)
Malmmineral	Magnetitt	Hovedmineral (>10%)

Litologi:

Relasjon	Bergart	Opprinnelse
Vertsbergart	Greenschist	Ekstrusiv Opprinnelig bergart :Tuff Metamorf fase :Grønnskifer

Strukturer

Lokalisering:	Type:	Orientring(360¤):	Relasjon til min.:
Sidebergart	Primær lagning	Strøk/Fall :40 / 70	Syn-mineralisering ;...Effekt :Kontrollerer
Sidebergart	Foldeakse	Retn./Stupn. :60 / 55	Post-mineralisering ;...Effekt :Modifiserer

Opplysning(er) i fritekstformat

Fri tekst

Historikk for forekomstene og jernverket i Mostadmarka: Mostadmarken jernverks historie strekker seg helt tilbake til ca. 1650, da det ble gjort malmfunn i Vennaljellet, og jernverket ble stiftet i 1653. Første masovnblåsing skjedde i 1657. Christian Richter overtok som direktør i 1665. Han skrev befaringsrapport for gruvene datert 15.06.1686. Det ble i siste halvdel av 1600-tallet satt i gang drift flere steder i Mostadmarka. Driftsperioder i verkets hovedgruve, Grønligruben, var 1657 - 75 (denne første perioden er noe tvilsom, da Grønligruben ikke er nevnt i Richters rapport fra 1686), 1689 - 95, 1758 - 1813 og 1822 - 34. Alle gruvene, med unntak av Grønligruben, ble lagt ned i 1695, da de ble regnet som mer eller mindre uttømt. Ny masovn ble bygget i 1760 og malm ble hentet fra Sunnmøre, Smøla og seinere Rana. I 1813 tok gruvedriften i Vennaljellet slutt og Grønligruben ble lagt øde. I 1822 ble Grønligruben lenset og satt i drift igjen, men den ble stanset for godt i 1834, da vann flommet inn i den sjakta som ble drevet under Grønlivann, og gruva ble slått konkurs. Rundt 1880 fikk verket malm fra Hitra, Tydal og Rana. I 1880 var råjernslageret oppbrukt og driften ble stanset for godt. J. H. L. Vogt (1910) har en kort historisk oversikt: "Det ble drevet 1657 - 1675, 1689 - 1695, gjenoptaget i 1758, og så, om end med flere afbrydelser, drevet til 1870. Verkets produktion i årene 1851 - 70 udgjorde i sum ikke mere end ca. 13 000 tons rujern. Fra den ældre tid foreligger delvis produktionsstatistik for nogle år (1764, 1767, 1781, 1791, 1792) med gjennemsnitlig udbringende i disse år 100 - 150 tons rujern årlig. Alt i alt har verket, at dømme efter de ældre, om end sparsomme beretninger ikke producert så meget som 12 500 tons rujern, kanske nærmest omkring 10 000 tons, men selv dette er muligens for høyt regnet. Det vil sige, det malmkvantum, som verket forsmeltede, kan i sum ikke sættes til mere end 25 - 30 000 tons, i hvert fald ikke til så meget som 40 000 tons rujern." Etter de tidligere driftsperioder med uttak og utvinning av jern fra magnetitt og hematitt, ble det i perioden 1865 - 1920 konsentrert på malmforekomstenes innhold av svovelkis. Iflg. Bugge (1911) ble det like etter århundreskiftet sendt ca. 200 tonn svovelkis til en cellulosefabrikk. De fleste steder bestod vasskisene av både sulfid- og oksydfacies, som det var mulig å skeide fra hverandre til ganske rene produkter. Driftsundersøkelser med tanke på svovelkis på slutten av 1800- og begynnelsen av 1900-tallet har foregått i regi av forskjellige interessenter. I 1911 ble forøvrig "A/S Mostadmarkens hematit- og magnetjerngruber" stiftet (Bergarkivrapport nr. 4460), men dette førte sannsynligvis ikke til praktiske resultater i Mostadmarkgruvene. "Mostadmark jernverks venner" har siden 1994 gjenfunnet og registrert et stort antall av de gamle gruver og skjerp i Mostadmarka. Mostadmarken jernverks, uten sammenligning, største gruve, Grønligruben, ligger vel 100 m sør for østenden av vestre Grønlivann. To mindre gruver ligger ca. 200 og 400 m vestenfor, og ligger muligens langs samme malmsone. I de mange gruvene vestover, og ellers i Mostadmarka, forekommer vekslende sulfid- og oksydlag, dvs. vasskishorisonter av sulfid- og oksydfacies, mens Grønli-forekomsten er en ren oksydforekomst av magnetitt og hematitt (iallfall er det hverken i fastfjell eller tipp funnet sulfidfacies). Form og plassering av Grønligrubens strosser kan tyde på at de er drevet på en og samme foldete malmhorisont: To store strosser har retning SV - NØ. Avstanden dem imellom er i NØ 10 m, mens de løper sammen i SV. Strosse 1, den NV-ligste, er 6 m dyp, 6 m bred og 60 m lang. I NØ-enden synes det

å gå en slepsynk eller stoll videre NØ-over (gjenrast). Strosse 2 er 2 - 3 m bred og 6 - 8 m dyp. Nederst, i NØ-enden, er en vannfylt synk som er målt til 28 m dyp - eldre rapporter angir dypet til 60 m. Strosse 1 og 2, som i NØ har avstand på 10 m fra hverandre, løper sammen etter 45 m (45 m SV for synken) mot SV, og fortsetter etter møtet 15 m mot SV. Strosselengden i NØ-SV-retning er altså 60 m. Et par steder er det observert foldeakser med retning 60°/55°, hvilket sannsynliggjør at malmens flanker er fulgt med de to nevnte strossene. Lagning og skifrighet er 40°/70°. 12 m øst for den vannfylte synken er det et 7 x 3 m og 2 m dypt skjerp. Her fører grønnskiferen enkelte, få-cm-mektige magnetittbånd over en mektighet på 0.5 m. Denne mineraliseringen ligger ca. 7 m strukturelt over "strosse 2 - malmen". Det er ikke mulig å avgjøre om også denne mineraliseringen har foldebetinget sammenheng med de førstnevnte, da terrenget er overdekket og en ikke har magnetiske målinger å støtte seg til. En kommer ikke til malmen noe sted i de delvis sammenraste strossene. Det er kun grønnskifer i strosseveggene. I de overgrodde tippene ses to malmtyper: finkornet massiv magnetitt-mineralisering (prøve 01), og finkornet massiv til semimassiv magnetitt-hematitt-mineralisering (prøve 02). Mineraliseringen er generelt svært finkornet, med stedvis enkelte bånd med opptil 0.5 - 1 mm stor, euhedral magnetitt.

Litteraturfortegnelser:

Fra NGU's Referansearkiv.:

Vogt, J.H.L. , 1910
Norges jernmalmforekomster
;Norges geologiske undersøkelse;TIDSSKRIFTARTIKKEL;NGU; No.51;225 sider
Abstrakt:
Magmatische Ausscheidungen (I-VI).

Bang, Henry; Thun, O.; Berglann, M.J. , 1959
Aktieselskapet Mostadmarkens hematitt- og magnetittgruver.
;Norges geologiske undersøkelse;RAPPORT;Bergarkivet; No.BA 4460;3 sider
Abstrakt:
Forekomster: 30300 Nonshaug 32 5936 70239, 30300 Litlekleivdalen 32 5908 70257. Aksjeselskapet ble stiftet 12/4-1911 med en fullt innbetalt aksjekapital på kr. 300.000,- fordelt på 12 000 aksjer a kr. 25,-. Selskapets formål er prøvedrift av nevnte gruver i Lånke med det for øye å selge disse seinere. Rapporten har vedlagt en rentabilitetsberegning. Prøvedrift av gruvene viser ifølge beregningen utmerket resultat, idet overskuddet går opp til 11.7% netto pr. år.

Bugge, Carl , 1911
Svovelkis- og jernmalmforekomster øst for Jøaas i Lunke annex til Stjørdalens hovedsogn.
;Norges geologiske undersøkelse;FAGRAPPORT;Bergarkivet; No.BA 262;6 sider
Abstrakt:
Forekomster: 30300 Nonshaug 32 5936 70239, 30300 Litlekleivdalen 32 5908 70257. Breksjemalmene i Grønligruven bør ikke gjøres til gjenstand for store om- kostninger før det er bragt på det rene om feltet forøvrig er drivverdig. Gangene av magnetitt og svovelkis bør undersøkes med en så billig forsøks- drift som mulig. Det bør klarlegges om magnetitt og svovelkis begge fort- setter sammen til store dyp, i hvilket tilfelle drivverdigheten er ytterst tvilsom. Dersom magnetitten kun finnes øverst, mens svovelkis tiltar mot dypet, kan forekomsten bli drivverdig og kanskje meget lønnsom. Dersom det omvendte var tilfelle, er drivverdighet lite trolig. Det anbefales at forekomstene blir gjenstand for en billig prøvedrift.

Bang, Henry , 1910
Rapport over Leksdalens hematitt- og magnetittgruver.
;Norges geologiske undersøkelse;FAGRAPPORT;Bergarkivet; No.BA 2419;3 sider
Abstrakt:
A. Hematittgruven; gruven leverte råstoff til Mostadmarkens jernverk i 1840-årene. Feltets utstrekning er ca. 6 km, og mektigheten er stedvis opptil 13 meter. Malmen består av røcjernstein og jernglans. Gehalten varierer fra 36-44% hematitt. Fordeler med gruvefeltet; lav anleggskapital fordi kai unngåes, billige transportforhold, lave utbrytningskostnader, malmen kan eksporteres. En sannsynlighetsberegning tilsier tilstedeværelsen av i hvert fall 87.000.000 tonn drivbar hematitt. B. Magnetittgruven; ligger 200 m fra hematittforekomsten, og i hengen av denne. Mektigheten varierer mellom 10 og 22 m. Feltet består av to parallelle ganger. Det er flere gruver i forekomsten. Analyse viser 31-33.76% magnetitt. Feltets utstrekning er ca. 6 km. En sannsynlighetsberegning tilsier ca. 131.000.000 tonn magnetitt. Forekomster: 30326 Hosjevollen 32 6082 70293, 30330 Ytterås 32 6080 70325. Forekomstnr. forts.: 30330.

Torske, Tore , 1965

Geology of the Mostadmarka and Selbustrand area, Trøndelag.
;Norges geologiske undersøkelse;TIDSSKRIFTARTIKKEL;NGU; No.232;1-83 + ka sider
Abstrakt:
The bedrock of the area consists of metamorphic epiclastic, volcanic, and intrusive rocks of assumed Lower Ordovician age, assigned to, and lithologically matching the rocks of, the Røros, Støren and Lower Hovin Groups of the Trondheim Region. A detailed petrographic description of the rock varieties is given. The metamorphic grade of all rocks corresponds to the Greenschist Facies. - Small ore deposits occur in connection with the volcanic rocks. They comprise pyrite-pyrrhotite ores of the Leksdal Type, mixed pyrite-magnetite ores, and iron oxide ores. - Lithological variations of the sedimentary rocks is tentatively correlated with events during the early periods of the Caledonian Orogeny. - The volcanism within the area seems to have started with a phase of explosive activity, followed by extrusion (mostly submarine) of copious amounts of spilitic lavas; towards the end of the main period of volcanism a new episode of explosive activity has produced what is called the upper pyroclastic horizon, comprising rocks ranging from coarse volcanic breccia to finegrained tuffs. - The intrusive rocks consist mainly of saussurite gabbros and quartz keratophyres. The latter are thought to be intrusive rather than effusive, and evidence is offered to support this. In some places the character of pyroclastic material points to a quartz keratophyre parentage. Thus, quartz keratophyres may have occurred both as intrusive and volcanic rocks.

Feltprøver

Prøvenr.	Prøvetype	Diverse
NT0043.01	Tipprøve	Prøvetaker :Wilberg/...Lager :Løkken Kommentar :Fine grained massive magnetite mineralisation. Antall registrerte elementanalyser = 1
NT0043.02	Tipprøve	Prøvetaker :Wilberg/...Lager :Løkken Kommentar :Fine grained massive magnetite-hematite mineralisation. Antall registrerte elementanalyser = 1

NB! Alle analyseverdier er vist i slutten av utskriften.:

Lokalitet : Skjerp 1

(Objekt Id : 1714,011,01,00)

Lokalisering

Fylke :	Nord-Trøndelag (17)		**Kommune :**	Stjørdal (1714)
Kart 1:50000:	Stjørdal (1621-1)		**Kart 1:250000:**	Trondheim
Markeringspunkt:	**Lengdegrad:**	11.0093280	**Breddegrad:**	63.3458750
	EU89-UTM Zone 32		(Koordinatene ER bekreftet)	
	X-koord:	600559 m.	**Y-koord:**	7025702 m.

Materialtype

Hovedtype:	Jernmetaller (Fe, Mn, Ti)	**Subtype:**	Jern
		Element(er):	Fe

Operasjoner

Fra - Til	Aktivitet	Kommentar
1996 - 1996	Befaring	Selskap/Institusjon:NGU

Produksjon

Aktivitet:	Røsking	**Reserver:**	
Prod. metode:		**Produksjon:**	
Prod. status:		**Tippvolum:**	

Mineralogi

Relasjon	Mineral	Mengde
Gangmineral	Kloritt	Hovedmineral (>10%)
Gangmineral	Kvarts	Hovedmineral (>10%)
Gangmineral	Amfibol	Hovedmineral (>10%)
Malmmineral	Hematitt	Hovedmineral (>10%)
Malmmineral	Magnetitt	Hovedmineral (>10%)

Litologi:

Relasjon	Bergart	Opprinnelse
Sidebergart	Greenschist	Ekstrusiv Opprinnelig bergart :Tuff Metamorf fase :Grønnskifer

Strukturer

Lokalisering:	Type:	Orientring(360¤):	Relasjon til min.:
Vertsbergart	Primær lagning	Strøk/Fall :280 / 70	Syn-mineralisering ;...Effekt :Kontrollerer

Opplysning(er) i tritekstformat

Fri tekst

Skjerp 1: Ligger ca. 200 m VNV for hovedforekomsten og 50 m sør for vestre Grønlivann. Det består av en 10 x 2 m stor vannfylt synk med Ø-V-retning. Lagning og skifrighet er her 280°/70°. Malmsonen er ikke mulig å komme til - den er maksimalt 1 m mektig. En mulig, liten tipp er fullstendig overgrodd. 10 m mot vest er det en liten vannfylt grop uten tipp.

Lokalitet : Skjerp 2

(Objekt Id : 1714,011,02,00)

Lokalisering

Fylke :	Nord-Trøndelag (17)		**Kommune :**	Stjørdal (1714)
Kart 1:50000:	Stjørdal (1621-1)		**Kart 1:250000:**	Trondheim
Markeringspunkt:	**Lengdegrad:**	11.0045300	**Breddegrad:**	63.3458530
	EU89-UTM Zone 32		(Koordinatene ER bekreftet)	
	X-koord:	600319 m.	**Y-koord:**	7025692 m.

Materialtype

Hovedtype:	Jernmetaller (Fe, Mn, Ti)	**Subtype:**	Jern
		Element(er):	Fe

Operasjoner

Fra - Til	Aktivitet	Kommentar
1996 - 1996	Befaring	Selskap/Institusjon:NGU

Produksjon

Aktivitet:	Prøvedrift	**Reserver:**	
Prod. metode:	Dagbrudd	**Produksjon:**	
Prod. status:	Nedlagt	**Tippvolum:**	

Litologi:

Relasjon	Bergart	Opprinnelse
Sidebergart	Greenschist	Ekstrusiv Opprinnelig bergart :Tuff Metamorf fase :Grønnskifer

Strukturer

Lokalisering:	Type:	Orientring(360¤):	Relasjon til min.:
Sidebergart	Skifrighet	Strøk/Fall :70 / 90	Post-mineralisering ;...Effekt :Modifiserer

Opplysning(er) i tritekstformat

Fri tekst

Skjerp 2: Knapt 250 m vest for skjerp 1 og 50 m sør for vestre Grønlivann er det nok en vannfylt synk, 20 m lang, 3 m bred og 5 m dyp ned til vannspeilet. Retningen er omlag Ø-V, men svinger endel. Lagning og skifrighet er 70°/90°. Mineralisering er ikke blottet. Det er en ca. 300 m3 stor overgrodd tipp. Malmen må være fraktet bort - det er nesten bare grønnskifer, med enkelte cm-mektige bånd med semimassiv magnetitt i grønnskifer og grønnstein. Enkelte kvartslinser.

Analyseresultater
fra
Forekomst 1714 - 011
Grønli

Elementanalyser (*=parts pr. million, #=parts pr.billion, Negative verdier betyr under deteksjonsgrensen.)

Prøvenr.	Prøvetype	B*	V*	Cr*	Mn*	Fe%	Co*	Ni*
NT0043.01	Tipprøve	-3	101	43	1002	23.36	16	37
NT0043.02	Tipprøve	-3	109	26	710	19.56	14	19

Prøvenr.	Cu*	Zn*	As*	Sr*	Mo*	Rh#	Pd#	Ag*	Cd*
NT0043.01	42	125	-2	21	-1	-1.0	-1.0	-.3	-.2
NT0043.02	26	107	-2	15	-1	-1.0	1.0	-.3	-.2

Prøvenr.	Sb*	Ba*	La*	W*	Pt#	Au#	Pb*	Bi*	Th*
NT0043.01	-2	-1	14	-2	1.0	2.0	9	-2	8
NT0043.02	-2	10	6	-2	2.0	3.0	8	-2	5

Prøvenr.	U*
NT0043.01	-5
NT0043.02	-5

Faktaarket ble generert 14.01.2014

Spørsmål eller kommentarer vedrørende faktaarket kan mailes til:
Jan.Sandstad@ngu.no
eller til
Agnes.Raaness@ngu.no
Copyright © 2014 Norges geologiske undersøkelse

MOSTADMARK JERNVERKS VENNER
POSTBOKS 30,
7550 HOMMELVIK

Lokalitet: **GRØNLI** **REG NR 057ab**

Kartblad:	1621 I	1:50.000	**Fylke:**	Nord -Trøndelag
Kartnavn:	**STJØRDAL**		**Kommune:**	Stjørdal
Kartblad:	CQ 125 1972 utg.	1:10.000	**Grunneier:**	Leksdal statsallmenning
Kartnavn:	**LEKSDAL STATSALM**		**Adresse:**	
NGU-rapport: **BA 0262** **C. Bugge**			**NGU-reg.** 30318A	GRØNLI 600.200 7026.100.32
UTM-X:	600.440		**UTM-Y:**	7025.860.32

Beliggenhet: Ligger sør for Vestre Grønlivatn på kote 430.
057b er rester etter ei hytte.

Malm: Fe

Berggrunn: Grønnstein, grønnskifer med overgang til amfibolitt.
Grenser mot kvartsittskifer (båndet kvartsitt) (Wolff 1988).

Drift og undersøkelse: Gammel drift -1700 tallet
Ikke omtalt i 1686-rapporten.

Beskr. av anlegget: Lang og smal vannfylt dagstoll.
30 m lang, 11 m dyp, 5,5 m undervann, 2-4 m bred

Sikring: **NB!** Svært farlig-anbefaler sikring!

Registrering:

Kartblad	**Ja**	1:10.000
Foto	**Nei**	
Skisse	**Ja**	
Malmprøve	**Nei**	
Borehull målt	**Nei**	
Kulturminner	**Nei**	
Litteratur	**Ja**	Flere enkeltkilder

Merknad:
R 057ab

Gruve 57a

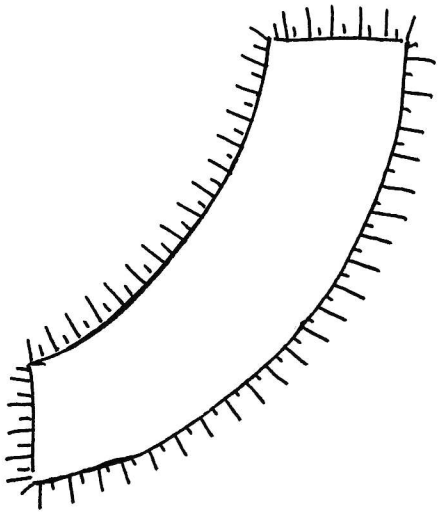

GRØNLI Reg 57_ab



Reg 57_ab Grønli.jpg

MOSTADMARK JERNVERKS VENNER
POSTBOKS 30,
7550 HOMMELVIK

Lokalitet: **GRØNLI** **REG NR 058ab**

Kartblad:	1621 I	1:50.000	**Fylke:**	Nord -Trøndelag	
Kartnavn:	STJØRDAL		**Kommune:**	Stjørdal	
Kartblad:	CQ 125 1972 utg.	1:10.000	**Grunneier:**	Leksdal statsallmenning	
Kartnavn:	LEKSDAL STATSALM		**Adresse:**		
NGU-rapport: BA 0262 C. Bugge			**NGU-reg.** 30318A	GRØNLI 600.200	7026.100.32
UTM-X:	600.660		**UTM-Y:**	7025.870.32	

Beliggenhet: Ligger sør for Vestre Grønlivatn på kote 420.

Malm: Magnetitt og hematitt.

Berggrunn: Grønnstein, grønnskifer med overgang til amfibolitt.
Grenser mot kvartsittskifer (båndet kvartsitt) (Wolff 1988).

Drift og undersøkelse: Gammel drift -1700 tallet
Ikke omtalt i 1686-rapporten.

Beskr. av anlegget: To vannfylte dagstoller. 58a er 12 m lang, 3m under vann, 3 m over vann

Sikring: Bør befares før eventuell sikring.

Registrering:

Kartblad	**Ja**	1:10.000
Foto	**Nei**	
Skisse	**Ja**	
Malmprøve	**Nei**	
Borehull målt	**Nei**	
Kulturminner	**Ja**	Flere enkeltkilder
Litteratur	**Nei**	

GRØNLI Reg 58_ab



Reg 58_ab Grønli.jpg

MOSTADMARK JERNVERKS VENNER
Postboks 30,
7550 HOMMELVIK

Lokalitet: GRØNLI **REG NR** ruin2

Kartblad:	1621 I	1:50.000	**Fylke:**	Nord -Trøndelag
Kartnavn:	STJØRDAL		**Kommune:**	Stjørdal
Kartblad:	CQ 125 1972 utg.	1:10.000	**Grunneier:**	Leksdal statsallmenning
Kartnavn:	LEKSDAL STATSALM		**Adresse:**	
NGU-rapport:			**NGU-reg.**	
UTM-X:	600.820		**UTM-Y:**	7025.830.32

Beliggenhet: Ligger sør for Vestre Grønlivatn på kote 430.
Ruin2-del 1 er rester etter hytte, eventuelt med stall, mens ruin 2-del 2 er en brønn hvor det ble tatt ut drikkevann.

Malm:

Berggrunn:

Drift og undersøkelse: Gammel drift -1700 tallet
Ikke omtalt i 1686-rapporten.

Beskr. av anlegget: Hyttemur

Sikring:

Registrering:

Kartblad	**Ja**	1:10.000
Foto	**Nei**	
Skisse	**Ja**	
Malmprøve	**Nei**	
Borehull målt	**Nei**	
Kulturminner	**Ja**	
Litteratur	**Ja**	Flere enkeltkilder

GRØNLIA Ruin 2



Ruin 2_1 Tufter etter hytte ved Grønlivatnet.jpg



Ruin 2_2 Brønn ved Grønligruva.jpg

MOSTADMARK JERNVERKS VENNER
POSTBOKS 30,
7550 HOMMELVIK

Lokalitet: **GRØNLI** **REG NR** **ruin3**

Kartblad:	1621 I	1:50.000	**Fylke:**	Nord -Trøndelag
Kartnavn:	**STJØRDAL**		**Kommune:**	Stjørdal
Kartblad:	CQ 125 1972 utg.	1:10.000	**Grunneier:**	Leksdal statsallmenning
Kartnavn:	**LEKSDAL STATSALM**		**Adresse:**	
NGU-rapport:			**NGU-reg.**	
UTM-X:	600.910		**UTM-Y:**	7025.755.32

Beliggenhet: Ligger sør for Vestre Grønlivatn på kote 430. Ruin3 har rester etter steinmur.

Malm:

Berggrunn:

Drift og undersøkelse: Gammel drift -1700 tallet
Ikke omtalt i 1686-rapporten.

Beskr. av anlegget: Rester etter steinmur fra ei redskapsbu eller krutthuset.

Sikring:

Registrering:

Kartblad	**Ja**	1:10.000
Foto	**Nei**	
Skisse	**Ja**	
Malmprøve	**Nei**	
Borehull målt	**Nei**	
Kulturminner	**Ja**	
Litteratur	**Ja**	Flere enkeltkilder

GRØNLI Reg. ruin3



Reg ruin3 ved Grønligruva mot sørvest.jpg

MOSTADMARK JERNVERKS VENNER
POSTBOKS 30,
7550 HOMMELVIK

Lokalitet: **GRØNLI** **REG NR 060ad**

Kartblad:	1621 I	1:50.000	**Fylke:**	Nord -Trøndelag
Kartnavn:	**STJØRDAL**		**Kommune:**	Stjørdal
Kartblad:	CQ 125 1972 utg.	1:10.000	**Grunneier:**	Leksdal statsallmenning
Kartnavn:	**LEKSDAL STATSALM**		**Adresse:**	
NGU-rapport:			**NGU-reg.**	GRØNLI
BA 0262			30318A	600.200 7026.100.32
C. Bugge				
UTM-X:	600.860		**UTM-Y:**	7025.785.32

Beliggenhet: Ligger i sørøst-enden av Vestre Grønlivatn, ca 100 m fra bredden av vatnet.
Flere kulturminner, bl a hestevandring i forbindelse med vindskjørsel (060d)

Malm: Magnetitt og hematitt

Berggrunn: Grønnstein, grønnskifer med overgang til amfibolitt. (Wolff 1988).

Drift og undersøkelse: Gammel drift -1700 tallet
Ikke omtalt i 1686-rapporten.

Beskr. av anlegget: Den største gruva i Mostadmarka med dagstoller på opptil 15-20 m og en synk som er målt til 28 m av MMJ.
Kan være 60 m dyp og ifølge muntlig tradisjon skal synken inneholde redskapene som ble forlatt da vannet flommet inn.

Sikring: **NB!** Deler av gruven er svært farlig-anbefaler sikring!

Registrering:

Kartblad	**Ja**	1:10.000
Foto	**Ja**	9 stk.
Skisse	**Ja**	
Malmprøve	**Ja**	3 stk.
Borehull målt	**Nei**	
Kulturminner	**Ja**	
Litteratur	**Ja**	Flere enkeltkilder, se merknad.

Merknad:
R 060ad

1. Stjørdalsboka bd III, Lånke Herad har følgende kilder.

side:

848 Halstein Toresen f. 1762 - d. 1801. Var uten tvil arbeider på Grønlien gruver.
768 Peder Hansen f. i Ålen 1766 - d 16.3.1832. Uten tvil arbeider ved Grønlien gruver.
767 Ingebrigt Larsen f. i Tolga 1758 - d 30.4.1837. Kom truleg til Lånke som arbeidar ved Grønlien gruver.
750 Einar Ingebrigtsen f. i Haltdalen. Kom truleg til Lånke som arbeidar ved Grønlien gruver. I dei siste år for han kring som tiggar.
508 Jacob With, f. 1717, gravlagt ved Lånke kyrkje 20,2. 1791.
Var bergskrivar ved Mostadmarken jarnverk og Grønli gruver.
Bodde på Jøsås Østre (Store Jøsås). Se også Malvik BB, bd III, s 351.
478 Strømme Clemetsen f. på Strømmevol i Hitterdalen, Røros Landsokn, 1764.
Det er truleg at det var Grønli gruver på Leksdal allmenning som lokka han til bygda.

2. Stjørdal Bygdemuseum har ei eske som er gjort på Grønligruva i 1829.

3. Restlager malm - 400 tonn.

4. Selbu bygdebok bd 3 har følgende:

side:

377 Jon Bardosen Fossan f. 1731, d. 1795 omkom under gruvearbeid, trolig i gruva (Grønligruva?) til Mostadmark-verket.

420 Broren til Jon, Arne Bardosen Fossan arbeidet også i gruva. Han var født i 1746 og døde i 1784.

5. Malvik bygdebok bd 1 har følgende:

side:

258 De to siste som brøt malm i Grønligruva var Lars Lund, f. 1813 og Peder Hårstad fra Selbu.

6. Anders Bersvendsen Amdal (Nordigarden) kom fra en husmannsplass på Nergarden, Eidem. Han arbeidet i Grønligruvene før han kom til Amdal.
Bodde i Amdal fra 1775 til 1806.

7. I Lars Lunds brevkopibok omtales Peder P. Jesaas som stiger ved Grønlien 1832
Peder Pedersen Jesaas ble også kalt "Peder Stiger". Broren het Esten Pedersen.
Brevet hvor han nevnes er datert 14. juli 1839.

Malmprøver:

3 prøver med litt magnetitt i grønnstein/grønnskifer.
Spor av kis.

GRØNLIGRUVA Reg 60_ad



Reg 60_ad_Hovedgruva Grønli synkåpning mot øst.jpg



Reg 60_ad_Grønligruva Vest mot nordøst.jpg (På bildet ser vi Bård Nonstad)



Reg 60_ad_Grønligruva Vest mot sørvest.jpg



Reg 60_ad_Grønligruva Øst mot nordøst.jpg



Reg 60_ad_Grønligruva Øst mot sørvest.jpg



Reg 60_ad_Grønligruva Malmlager mot sørvest.jpg



Reg 60_ad_Grønligruva Mamblokker.jpg



Reg 60_ad_Grønligruva Hestevandring.jpg

MOSTADMARK JERNVERKS VENNER
POSTBOKS 30,
7550 HOMMELVIK

Lokalitet: **GRØNLI** **REG NR 060e**

Kartblad:	1621 I	1:50.000	**Fylke:**	Nord -Trøndelag
Kartnavn:	**STJØRDAL**		**Kommune:**	Stjørdal
Kartblad:	CQ 125 1972 utg.	1:10.000	**Grunneier:**	Leksdal statsallmenning
Kartnavn:	**LEKSDAL STATSALM**		**Adresse:**	
NGU-rapport:			**NGU-reg.**	GRØNLI
BA 0262			30318A	600.200 7026.100.32
C. Bugge				
UTM-X:	600.910		**UTM-Y:**	7025.500.32

Beliggenhet: Liger sør for den største Grønligruva på kote 465 m.

Malm: Magnetitt og hematitt

Berggrunn: Grønnstein, grønnskifer med overgang til amfibolitt.
(Wolff 1988).

Drift og undersøkelse: Gammel drift -1700 tallet
Ikke omtalt i 1686-rapporten.

Beskr. av anlegget: Mindre enn R 060ad.

Sikring: Ikke vurdert.

Registrering:

Kartblad	**Ja**	1:10.000
Foto	**Nei**	
Skisse	**Nei**	
Malmprøve	**Nei**	
Borehull målt	**Nei**	
Kulturminner	**Ja**	
Litteratur	**Ja**	Flere enkeltkilder, se merknad.

MOSTADMARK JERNVERKS VENNER
Postboks 30,
7550 HOMMELVIK

K44

Reg. nr.	Kartblad M 1:5.000	Lokalitet:	Reg. år	Navn NGU	Reg. nr. NGU
059		DAMTJERN		DAMTJERN	30320A

MOSTADMARK JERNVERKS VENNER
POSTBOKS 30,
7550 HOMMELVIK

Lokalitet: **DAMTJERN** **REG NR 059**

Kartblad: 1621 I	1:50.000	**Fylke:**	Sør-Trøndelag
Kartnavn: STJØRDAL		**Kommune:**	
Kartblad:		**Grunneier:**	
Kartnavn:		**Adresse:**	
NGU-rapport:		**NGU-reg.**	DAMTJERN 30320A 600.700 7019.650.32
UTM-X: 600.700		**UTM-Y:**	7019.650.32

Beliggenhet: Forekomsten er ikke besøkt i perioden 1994-96

Malm:

Berggrunn:

Drift og undersøkelse:

Beskr. av anlegget:

Sikring:

Registrering:

Kartblad	Nei
Foto	Nei
Skisse	Nei
Malmprøve	Nei
Borehull målt	Nei
Kulturminner	Nei
Litteratur	Nei

MOSTADMARK JERNVERKS VENNER
Postboks 30,
7550 HOMMELVIK

K45

Reg. nr.	Kartblad M 1:5.000	Lokalitet:	Reg. år	Navn NGU	Reg. nr. NGU
060		VESET		VESET	30201A

MOSTADMARK JERNVERKS VENNER
POSTBOKS 30,
7550 HOMMELVIK

Lokalitet: **VESET** **REG NR** **060**

Kartblad:	1621 I	1:50.000	**Fylke:**	Sør-Trøndelag
Kartnavn:	**STJØRDAL**		**Kommune:**	
Kartblad:			**Grunneier:**	
Kartnavn:			**Adresse:**	
NGU-rapport:			**NGU-reg.**	VESET
			30201A	600.750 7032.250.32
UTM-X:	600.750		**UTM-Y:**	7032.250.32

Beliggenhet: Ligger nord for Selbuvegen og vil sannsynligvis ikke bli registret som forekomst innen for området til MMJ.

Malm:

Berggrunn:

Drift og undersøkelse:

Beskr. av anlegget:

Sikring:

Registrering:

Kartblad	**Nei**
Foto	**Nei**
Skisse	**Nei**
Malmprøve	**Nei**
Borehull målt	**Nei**
Kulturminner	**Nei**
Litteratur	**Nei**

MOSTADMARK JERNVERKS VENNER
Postboks 30,
7550 HOMMELVIK

K46

Reg. nr.	Kartblad M 1:10.000	Lokalitet:	Reg. år	Navn NGU	Reg. nr. NGU
BLOVN6	Leksdal st. allm.	FLEINBERGTJØNNA	1995		

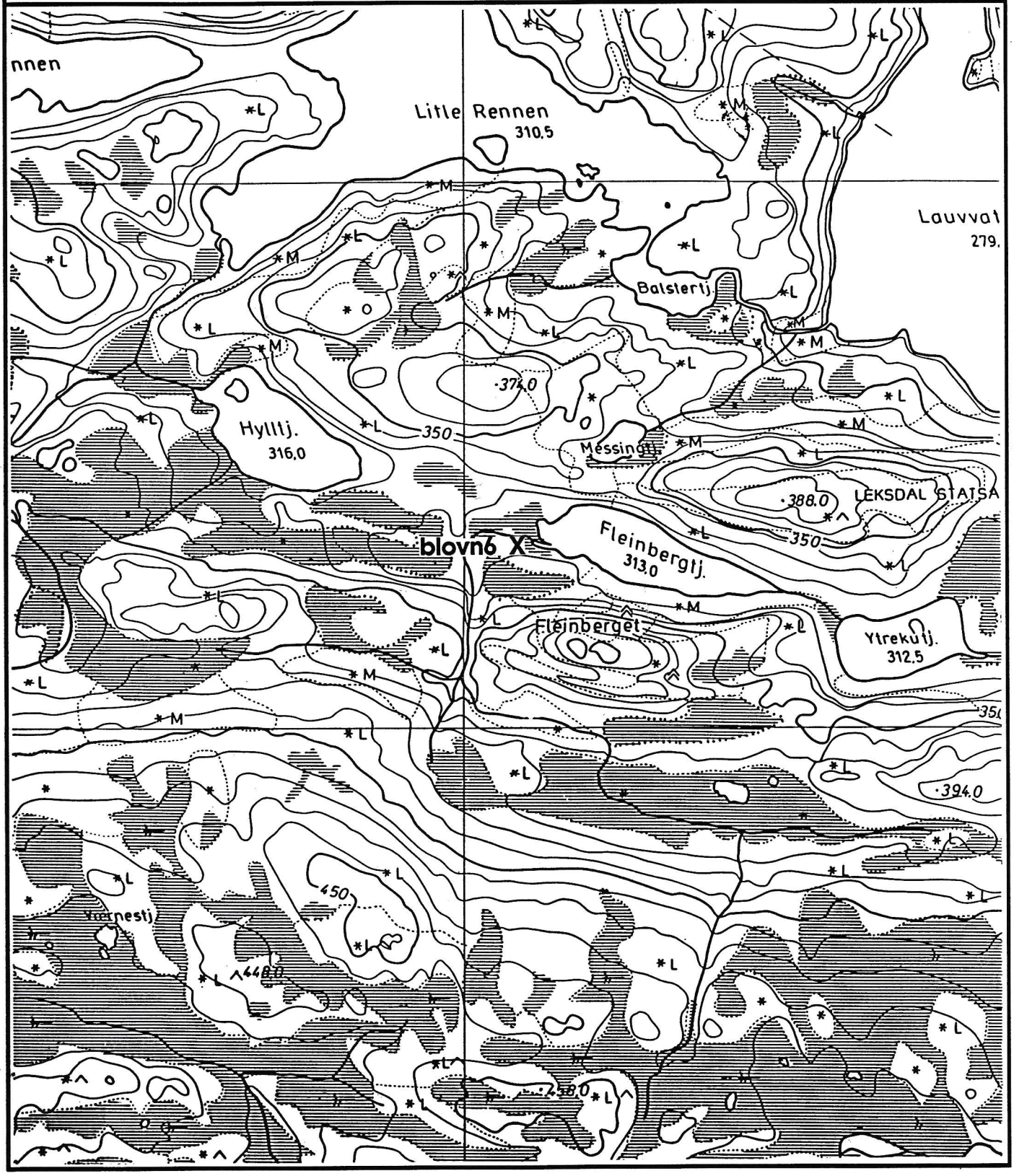

MOSTADMARK JERNVERKS VENNER
POSTBOKS 30,
7550 HOMMELVIK

Lokalitet: **FLEINBERGTJØNNA** **REG NR** **blovn6**

Kartblad:	1621 I	1:50.000	**Fylke:**	Nord -Trøndelag
Kartnavn:	**STJØRDAL**		**Kommune:**	Stjørdal
Kartblad:	CQ 125 1972 utg.	1:10.000	**Grunneier:**	Leksdal statsallmenning
Kartnavn:	**LEKSDAL STATSALM**		**Adresse:**	
NGU-rapport:			**NGU-reg.**	
UTM-X:	601.800		**UTM-Y:**	7027.520.32

Beliggenhet: Ligger ved vestenden av Fleinbergtjønna. En vet ikke nøyaktig hvor ovnen ligger ennå.
Nødvendig med befaring i 1997.

Malm:

Berggrunn: Ligger i grensesonen mellom sterkt grønn skifer og grå-grønn metagråvakke-sandstein m/tynne leirskiferlag. (Wolff 1988).

Drift og undersøkelse: Gammelt jernvinneanlegg eller nedbrent kolmile?
Ukjent periode/Romertid/Middelalder/"Evenstad"

Beskr. av anlegget:

Sikring:

Registrering:

Kartblad	**Ja**	1:10.000
Foto	**Nei**	
Skisse	**Nei**	
Malmprøve	**Nei**	
Borehull målt	**Nei**	
Kulturminner	**Ja**	
Litteratur	**Ja**	Liv og lagnad i Stjørdalsføret

MOSTADMARK JERNVERKS VENNER
Postboks 30,
7550 HOMMELVIK

K47

Reg. nr.	Kartblad M 1:5.000	Lokalitet:	Reg. år	Navn NGU	Reg. nr. NGU
062		SESÅSVOLLEN		SESASVOLLEN	30322A

MOSTADMARK JERNVERKS VENNER
POSTBOKS 30,
7550 HOMMELVIK

Lokalitet: **SESÅSVOLLEN** **REG NR 062**

Kartblad: 1621 I	1:50.000	**Fylke:**	Sør-Trøndelag
Kartnavn: STJØRDAL		**Kommune:**	
Kartblad:		**Grunneier:**	
Kartnavn:		**Adresse:**	
NGU-rapport:		**NGU-reg.**	SESÅSVOLLEN
		30322A	602.800 7023.200.32
UTM-X: 602.800		**UTM-Y:**	7023.200.32

Beliggenhet: Ikke registrert.

Malm:

Berggrunn:

Drift og undersøkelse:

Beskr. av anlegget:

Sikring:

Registrering:

Kartblad	**Nei**
Foto	**Nei**
Skisse	**Nei**
Malmprøve	**Nei**
Borehull målt	**Nei**
Kulturminner	**Nei**
Litteratur	**Nei**

MOSTADMARK JERNVERKS VENNER
Postboks 30,
7550 HOMMELVIK

K48

Reg. nr.	Kartblad M 1:5.000	Lokalitet:	Reg. år	Navn NGU	Reg. nr. NGU
063		RANGÅA		RANGAA	30202A

MOSTADMARK JERNVERKS VENNER
POSTBOKS 30,
7550 HOMMELVIK

Lokalitet: **RANGÅA** **REG NR 063**

Kartblad: 1621 I	1:50.000	**Fylke:**	Sør-Trøndelag
Kartnavn: STJØRDAL		**Kommune:**	
Kartblad:		**Grunneier:**	
Kartnavn:		**Adresse:**	
NGU-rapport:		**NGU-reg.** 30202A	RANGÅA 603.650 7028.100.32
UTM-X: 603.650		**UTM-Y:**	7028.100.32

Beliggenhet: Ikke registrert

Malm:

Berggrunn:

Drift og undersøkelse:

Beskr. av anlegget:

Sikring:

Registrering:

Kartblad	**Nei**
Foto	**Nei**
Skisse	**Nei**
Malmprøve	**Nei**
Borehull målt	**Nei**
Kulturminner	**Nei**
Litteratur	**Nei**

MOSTADMARK JERNVERKS VENNER
Postboks 30,
7550 HOMMELVIK

K49

Reg. nr.	Kartblad M 1:5.000	Lokalitet:	Reg. år	Navn NGU	Reg. nr. NGU
064a		RØSBEKKEN	1997	RØSBEKKEN	30321A
064b		RØSBEKKEN	1997	RØSBEKKEN	30321A
064c		RØSBEKKEN	1997	RØSBEKKEN	30321A
skrift 5		RØSBEKKEN	1997		
skrift 6		RØSBEKKEN	1997		

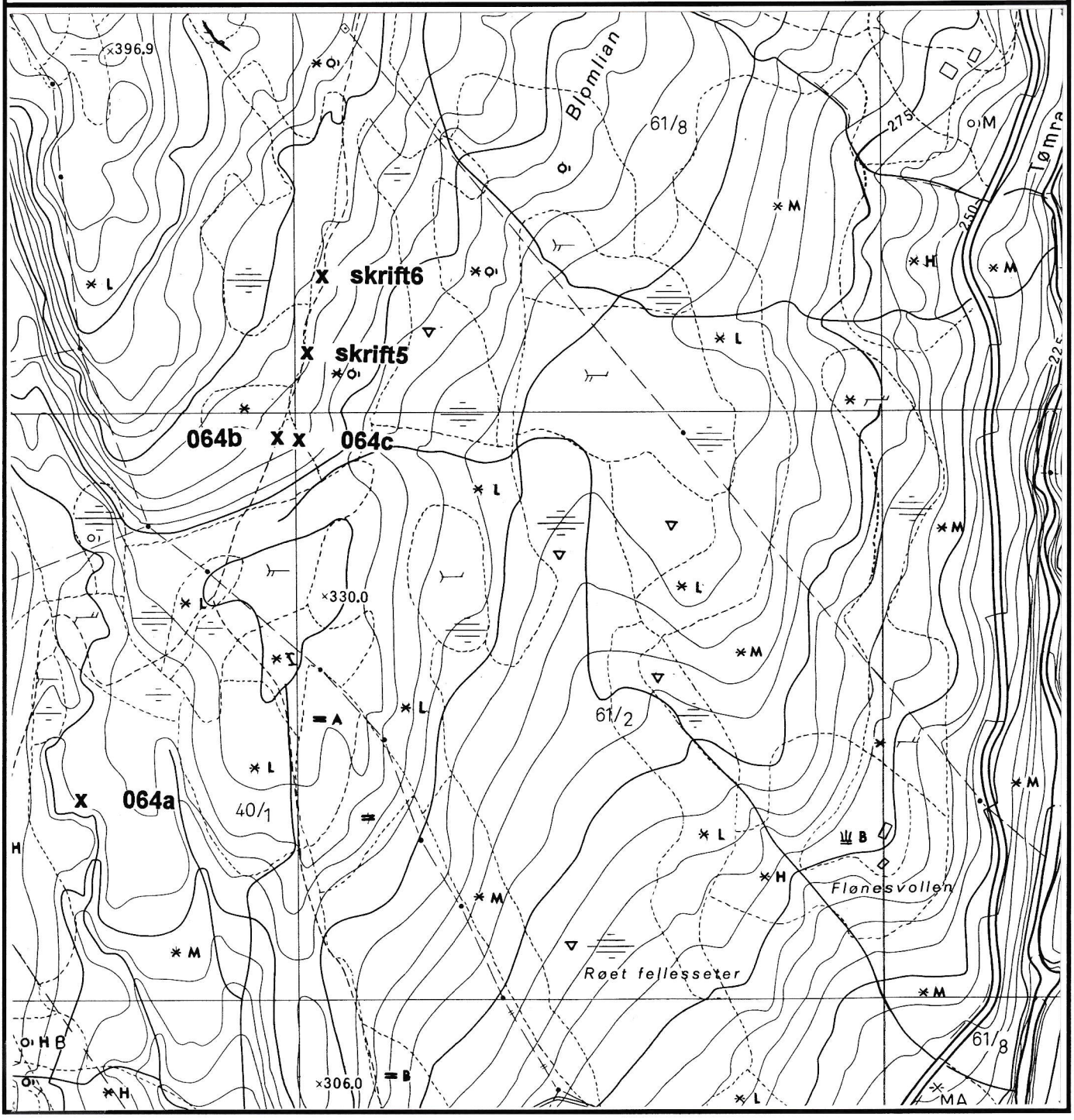

MOSTADMARK JERNVERKS VENNER
POSTBOKS 30,
7550 HOMMELVIK

Lokalitet: **RØSBEKKEN** **REG NR** **064a**
73

Kartblad:	1621 I 1:50.000	**Fylke:**	Sør-Trøndelag
Kartnavn:	STJØRDAL	**Kommune:**	Selbu
Kartblad:	CQ 125-5-4 1:5.000 1978 utg.	**Grunneier:**	G.nr. 40/1
Kartnavn:	RØSTJØRNA	**Adresse:**	
NGU-rapport:		**NGU-reg.**	RØSBEKKEN 30321A 604.000 7021.200.32
UTM-X:	603.360	**UTM-Y:**	7021.030.32
GPS:	11-03-745	**GPS:**	63-18-149

Beliggenhet: Røsbekken gruve ligger ca 5 m øst for gammelvegen over Grindbjørga, 25 m fra Røsbekken bru og 15 m fra bekken. Avstanden i luftlinje fra Selbuveien er ca 775 m.

Malm: Fe, kis, magnetkis, arsenkis?

Berggrunn: Grenseområde for metagråvakke/båndet kvartsitt (kvartsittskifer). [Fr. Chr. Wolff 1988, preliminærkart Stjørdal 1:50.000]

Drift og undersøkelse: Uttak av jernmalm til Mostadmark jernverk. Må sees i sammenheng med Bjørnmyrgruva som ble drevet tidlig i 1820-årene. Like nord for gruvehullet er det svovelkis.

Beskr. av anlegget: Hele feltet er ca 50 m langt og går omtrent i nord-sør. Hovedgruva ligger midt i feltet og har vært drevet på jernmalm. Malmen som ble tatt ut i nyere tid er bearbeidet til småpukk som siden er blitt brukt til å utbedre veien. Malmen som ble tatt ut ligger mellom veien og bekken. Gruva er delvis vannfylt, og da den benyttes mye som turvei, bør den sikres.

Sikring: Bør sikres!

Registrering:

Kartblad	Ja	1:5000
Foto	Ja	1 stk.
Skisse	Ja	Se merknad:
Malmprøve	Ja	Se merknad:
Borehull målt	Nei	
Kulturminner	Ja	
Litteratur	Nei	

Merknad:
R 064a

Historie:

Skisse:

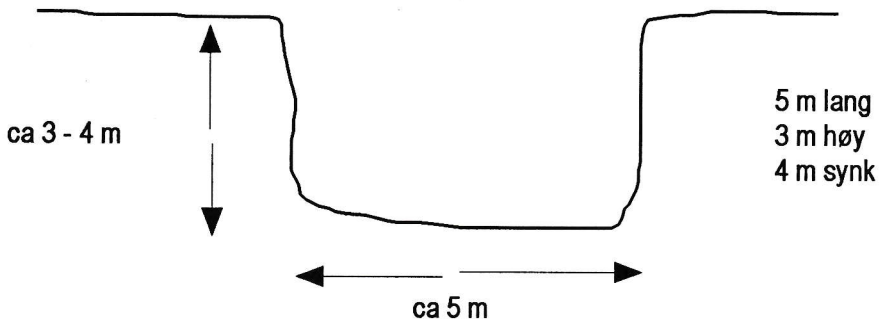

Malmprøver.

2 prøver med jernmalm/magnetitt (litt jernglans) fra berghald
1 prøve er tatt fra berget ved siden av inneholder arsenkis(?) og magnetkis i kvarts.
Tilsammen 3 prøver.

RØSBEKKEN Reg 64_a



Reg 64_a Røsbekken.jpg

MOSTADMARK JERNVERKS VENNER
POSTBOKS 30,
7550 HOMMELVIK

Lokalitet: **RØSBEKKEN** **REG NR** **064b**
74

Kartblad:	1621 I	1:50.000	**Fylke:**	Sør-Trøndelag	
Kartnavn:	STJØRDAL		**Kommune:**	Selbu	
Kartblad:	CQ 125-5-4 1978 utg.	1:5.000	**Grunneier:**	G.nr. 61/2	
Kartnavn:	RØSTJØRNA		**Adresse:**		
NGU-rapport:			**NGU-reg.** 30321A	RØSBEKKEN 604.000	7021.200.32
UTM-X:	603.530		**UTM-Y:**	7021.330.32	

Beliggenhet: Ligger ca 5 m øst for veien over Grindbjørga.

Malm: Kis, pyritt, bornitt.

Berggrunn: Metagråvakke
[Fr. Chr. Wolff 1988, preliminærkart Stjørdal 1:50.000]

Drift og undersøkelse:

Beskr. av anlegget: Ca 6 m x 3 m, 0,5 m høy, 1 m dyp synk.
Synken er vannfylt.

Sikring: Bør vurderes!

Registrering:

Kartblad	**Ja**	1:5000
Foto	**Ja**	1 stk.
Skisse	**Nei**	
Malmprøve	**Ja**	Se merknad:
Borehull målt	**Nei**	
Kulturminner	**Ja**	
Litteratur	**Nei**	

Merknad:
R 064b

Historie:

Skisse:

Malmprøver.

I to prøver ble det funnet svovelkis og bornitt i kvarts. I en tredje prøve ble det funnet finfordelt svovekis.

RØSBEKKEN Reg 64_b



Reg 64_b Røsbekken.jpg

MOSTADMARK JERNVERKS VENNER
POSTBOKS 30,
7550 HOMMELVIK

Lokalitet: **RØSBEKKEN** **REG NR** **064c**
75

Kartblad:	1621 I 1:50.000	**Fylke:**	Sør-Trøndelag
Kartnavn:	STJØRDAL	**Kommune:**	Selbu
Kartblad:	CQ 125-5-4 1:5.000 1978 utg.	**Grunneier:**	G.nr. 61/2
Kartnavn:	RØSTJØRNA	**Adresse:**	
NGU-rapport:		**NGU-reg.**	RØSBEKKEN 30321A 604.000 7021.200.32
UTM-X:	603.548	**UTM-Y:**	7021.335.32

Beliggenhet: Ligger ca 15 m øst for veien over Grindbjørga og ca 10 m øst for reg, 064b.

Malm: Kis

Berggrunn: Metagråvakke
[Fr. Chr. Wolff 1988, preliminærkart Stjørdal 1:50.000]

Drift og undersøkelse:

Beskr. av anlegget: Ca 3 m x 4 m, 1 m høy, synk på ca 2 m.
Synken er vannfylt.

Sikring: Bør vurderes!

Registrering:

Kartblad	**Ja**	1:5000
Foto	**Ja**	1 stk.
Skisse	**Nei**	
Malmprøve	**Nei**	
Borehull målt	**Nei**	
Kulturminner	**ja**	
Litteratur	**Nei**	

RØSBEKKEN Reg 64_c



Reg 64_c Røsbekken.jpg

MOSTADMARK JERNVERKS VENNER
POSTBOKS 30,
7550 HOMMELVIK

Lokalitet: RØSBEKKEN **REG NR** **skrift5**
Snr1

Kartblad:	1621 I	1:50.000	**Fylke:**	Sør-Trøndelag
Kartnavn:	STJØRDAL		**Kommune:**	Selbu
Kartblad:	CQ 125-5-4 1978 utg.	1:5.000	**Grunneier:**	G.nr. 61/2
Kartnavn:	RØSTJØRNA		**Adresse:**	
NGU-rapport:			**NGU-reg.**	
UTM-X:	603.550		**UTM-Y:**	7021.405.32
GPS:	11-03-984		**GPS:**	63-18-289

Beliggenhet: Ligger ca 70 m i nordlig retning fra reg. nr 064a og 064b., og tett inntil veiens vestre kant.

Malm:

Berggrunn: Metagråvakke
[Fr. Chr. Wolff 1988, preliminærkart Stjørdal 1:50.000]

Drift og undersøkelse:

Beskr. av anlegget: Eks på innskrifter:
1926(?) - siste tallet er vanskelig å tyde.
"P. K." "M.O.S.S."

Sikring:

Registrering:

Kartblad	Ja	1:5000
Foto	Nei	
Skisse	Nei	
Malmprøve	Nei	
Borehull målt	Nei	
Kulturminner	Ja	
Litteratur	Nei	

MOSTADMARK JERNVERKS VENNER
POSTBOKS 30,
7550 HOMMELVIK

Lokalitet: **RØSBEKKEN** **REG NR** **skrift6**
Snr2

Kartblad:	1621 I	1:50.000	**Fylke:**	Sør-Trøndelag
Kartnavn:	**STJØRDAL**		**Kommune:**	Selbu
Kartblad:	CQ 125-5-4 1978 utg.	1:5.000	**Grunneier:**	G.nr. 61/2
Kartnavn:	**RØSTJØRNA**		**Adresse:**	
NGU-rapport:			**NGU-reg.**	
UTM-X:	603.560		**UTM-Y:**	7021.470.32
GPS:	**11-04-013**		**GPS:**	**63-18-339**

Beliggenhet: Ligger ca 150 m i nordlig retning fra reg 064a og 064b, tett inntil veiens vestre kant.

Malm:

Berggrunn: Metagråvakke
[Fr. Chr. Wolff 1988, preliminærkart Stjørdal 1:50.000]

Drift og undersøkelse:

Beskr. av anlegget: Mange fine bokstaver og initialer, f eks:
"Edward Grøtte", "E.G.", "T.M." "P.E.P." og "B.G."

Sikring:

Registrering:

Kartblad	**Ja**	1:5000
Foto	**Nei**	
Skisse	**Nei**	
Malmprøve	**Nei**	
Borehull målt	**Nei**	
Kulturminner	**Ja**	
Litteratur	**Nei**	

MOSTADMARK JERNVERKS VENNER
Postboks 30,
7550 HOMMELVIK

K49a

Reg. nr.	Kartblad M 1:5.000	Lokalitet:	Reg. år	Navn NGU	Reg. nr. NGU
ukjent1		BJØRNMYR	1997		
064d		BJØRNMYR	1997		
skrift 7		DYRDALSVOLLEN	1997		

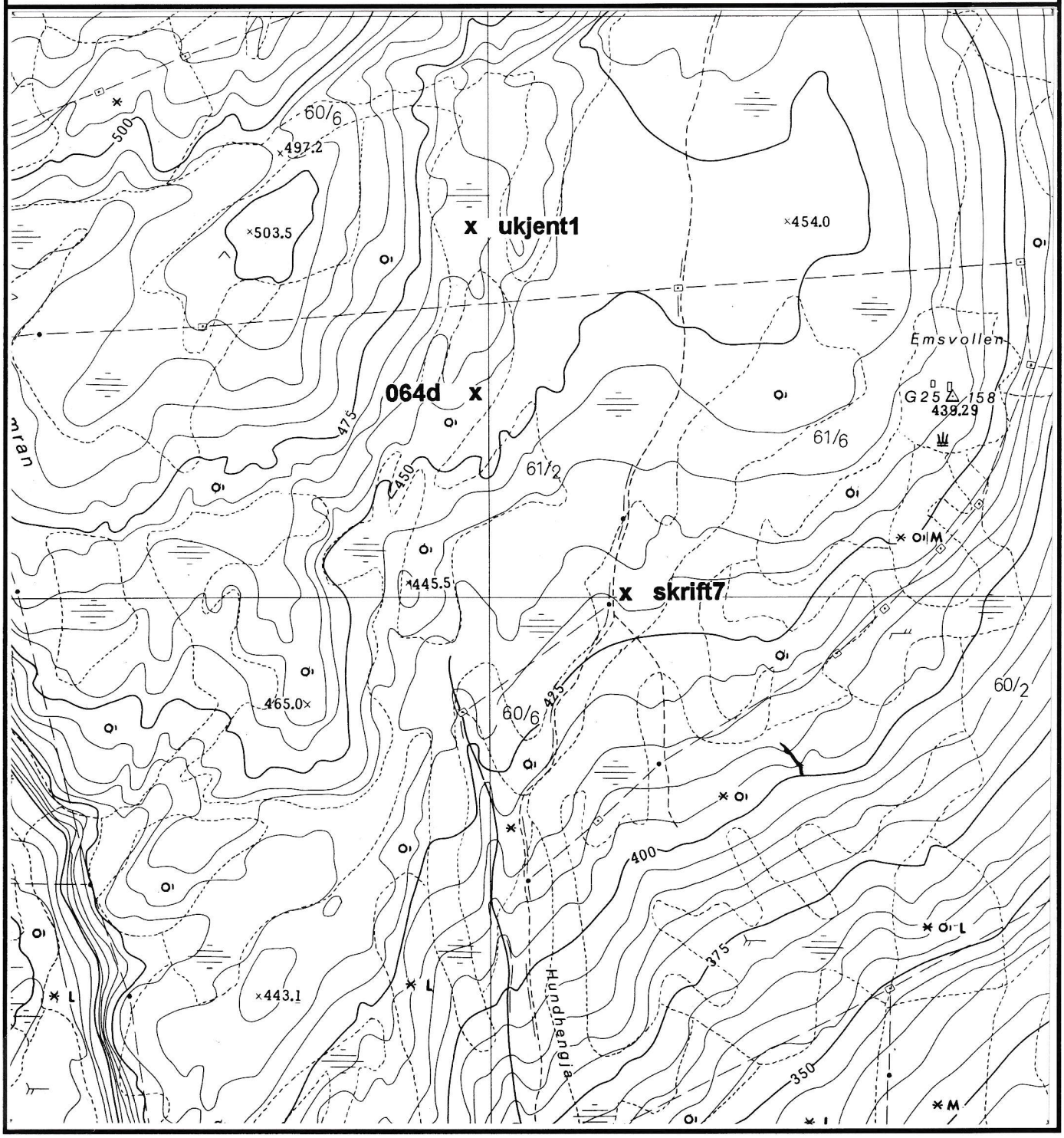

MOSTADMARK JERNVERKS VENNER
POSTBOKS 30,
7550 HOMMELVIK

Lokalitet: BJØRNMYR REG NR Ukjent
076a

Kartblad:	1621 I 1:50.000	**Fylke:**	Sør-Trøndelag
Kartnavn:	STJØRDAL	**Kommune:**	Selbu
Kartblad:	CQ 125-5-4 1:5.000 1978 utg.	**Grunneier:**	G.nr. 60/6
Kartnavn:	RØSTJØRNA	**Adresse:**	
NGU-rapport:		**NGU-reg.**	
UTM-X:	603.525	**UTM-Y:**	7022.520.32

Beliggenhet: Ligger ca 200 m rett vest for veien over Grindbjørga og ca 425 m NNV for Emsvollen. Ca 185 m øst for h: 503,5 m. Ligger på ei myr.

Malm:

Berggrunn: Kvartsittskifer (båndet kvartsitt).
[Fr. Chr. Wolff 1988, preliminærkart Stjørdal 1:50.000]

Drift og undersøkelse:

Beskr. av anlegget: Ukjent fenomen på ei myr. Den største ringen ligger litt høyere enn terrenget omkring. Rester etter ei mile?

Sikring:

Registrering:

Kartblad	Ja	1:5000
Foto	Nei	
Skisse	Ja	Se merknad:
Malmprøve	Nei	
Borehull målt	Nei	
Kulturminner	Ja(?)	
Litteratur	Nei	

Merknad:
R ukjent1

Historie:

Skisse:

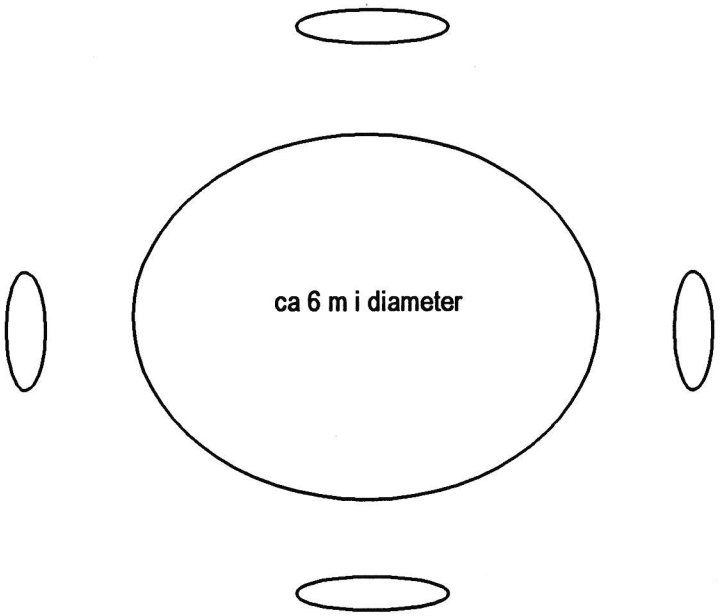

Malmprøver.

MOSTADMARK JERNVERKS VENNER
POSTBOKS 30,
7550 HOMMELVIK

Lokalitet: **BJØRNMYR** **REG NR** **064d**
076

Kartblad:	1621 I 1:50.000	**Fylke:**	Sør-Trøndelag
Kartnavn:	STJØRDAL	**Kommune:**	Selbu
Kartblad:	CQ 125-5-4 1:5.000 1978 utg.	**Grunneier:**	G.nr. 61/2
Kartnavn:	RØSTJØRNA	**Adresse:**	
NGU-rapport:		**NGU-reg.**	
UTM-X:	603.540	**UTM-Y:**	7022.360.32

Beliggenhet: Ligger ca 400 m rett vest for Emsvollen, eller ca 150 m fra veien over Grindbjørgen - korteste avstand i NNV-retning.

Malm: Magnetitt

Berggrunn: Kvartsittskifer (båndet kvartsitt).
[Fr. Chr. Wolff 1988, preliminærkart Stjørdal 1:50.000]

Drift og undersøkelse: Drevet av Mostadmark jernverk 1823-24.Muligens noe lengre. Se historisk omtale under merknad.

Beskr. av anlegget: Ca 6 m x 6 m, 2 m høy, synk på 4,6 m.
10-12 tømmerstokker med ulik lengde flyter i gruva. De er hog med øks. Malmlager i forkant av gruva.

Sikring:

Registrering:

Kartblad	**Ja**	1:5000
Foto	**Ja**	1 stk.
Skisse	**Nei**	
Malmprøve	**Ja**	Se merknad:
Borehull målt	**Nei**	
Kulturminner	**Ja**	
Litteratur	**Ja**	Brev av 17.07.1824.

Merknad:
R 064d

Historie:

Omtales i brev som Lars U. Lund skrev til sin far 17.07.1824; sitat:
"Alleredan är fars Spådom sannad angående Björnmyr Grufvans varaktighet emedan malmgången således tid efter annan aftagit, att nu blott 5 Man hafva rum med Mineringen och förmodas att den med det första rent upphör genom en ständigt forfarande minskning. Tackjernet utaf Malmen från denne Grufva gifver ett ovanligt segt Stångjern; men däremot är den alldeles otjenligt till Gutgods, af den orsaken: att det haller sig mycket tjockt och tager stål-härdning i sann,..."

Malmprøver.

4 prøver med magnetitt i grønnstein. Litt kis og kvarts.
Her stemmer ikke bergart med preliminært berggrunnskart.

BJØRNMYR Reg. 64_d



Reg 64_d Bjørnmyr.jpg

MOSTADMARK JERNVERKS VENNER
POSTBOKS 30,
7550 HOMMELVIK

Lokalitet: **DYRDALSVOLLEN** **REG NR** **skrift7**
Snr3 **[EMSVOLLEN]**

Kartblad:	1621 I 1:50.000	**Fylke:**	Sør-Trøndelag
Kartnavn:	STJØRDAL	**Kommune:**	Selbu
Kartblad:	CQ 125-5-4 1:5.000 1978 utg.	**Grunneier:**	G.nr. 61/2
Kartnavn:	RØSTJØRNA	**Adresse:**	
NGU-rapport:		**NGU-reg.**	
UTM-X:	603.660	**UTM-Y:**	7022.210.32
GPS:	11-04-141	**GPS:**	63-18-826

Beliggenhet: Ligger innenfor grind, før hytte, kloss inntil veiens østre kant., ca 325 m SSV for Emsvollen.

Malm:

Berggrunn: Kvartsittskifer (båndet kvartsitt).
[Fr. Chr. Wolff 1988, preliminærkart Stjørdal 1:50.000]

Drift og undersøkelse:

Beskr. av anlegget: Ca 5 m med blottet fjell. Mange initialer.
Eks "1876", "1879".

Sikring:

Registrering:

Kartblad	**Ja**	1:5000
Foto	**Ja**	1 stk
Skisse	**Nei**	
Malmprøve	**Nei**	
Borehull målt	**Nei**	
Kulturminner	**Ja**	
Litteratur	**Nei**	

Skrivarberg på DYRDALSVOLLEN Reg. skrift 7



Reg skrift7 Dyrdalsvollen.jpg

MOSTADMARK JERNVERKS VENNER
Postboks 30,
7550 HOMMELVIK

K50

Reg. nr.	Kartblad M 1:5.000	Lokalitet:	Reg. år	Navn NGU	Reg. nr. NGU
065a		RANGÅVOLLEN		RANGÅVOLLEN	30323A
065b		RANGÅVOLLEN		RANGÅVOLLEN	30323A
065c		RANGÅVOLLEN		RANGÅVOLLEN	30323A
065d		RANGÅVOLLEN		RANGÅVOLLEN	30323A
065e		RANGÅVOLLEN		RANGÅVOLLEN	30323A
065f		RANGÅVOLLEN		RANGÅVOLLEN	30323A
065g		RANGÅVOLLEN		RANGÅVOLLEN	30323A
065h		RANGÅVOLLEN		RANGÅVOLLEN	30323A
065i		RANGÅVOLLEN		RANGÅVOLLEN	30323A
065j		RANGÅVOLLEN		RANGÅVOLLEN	30323A

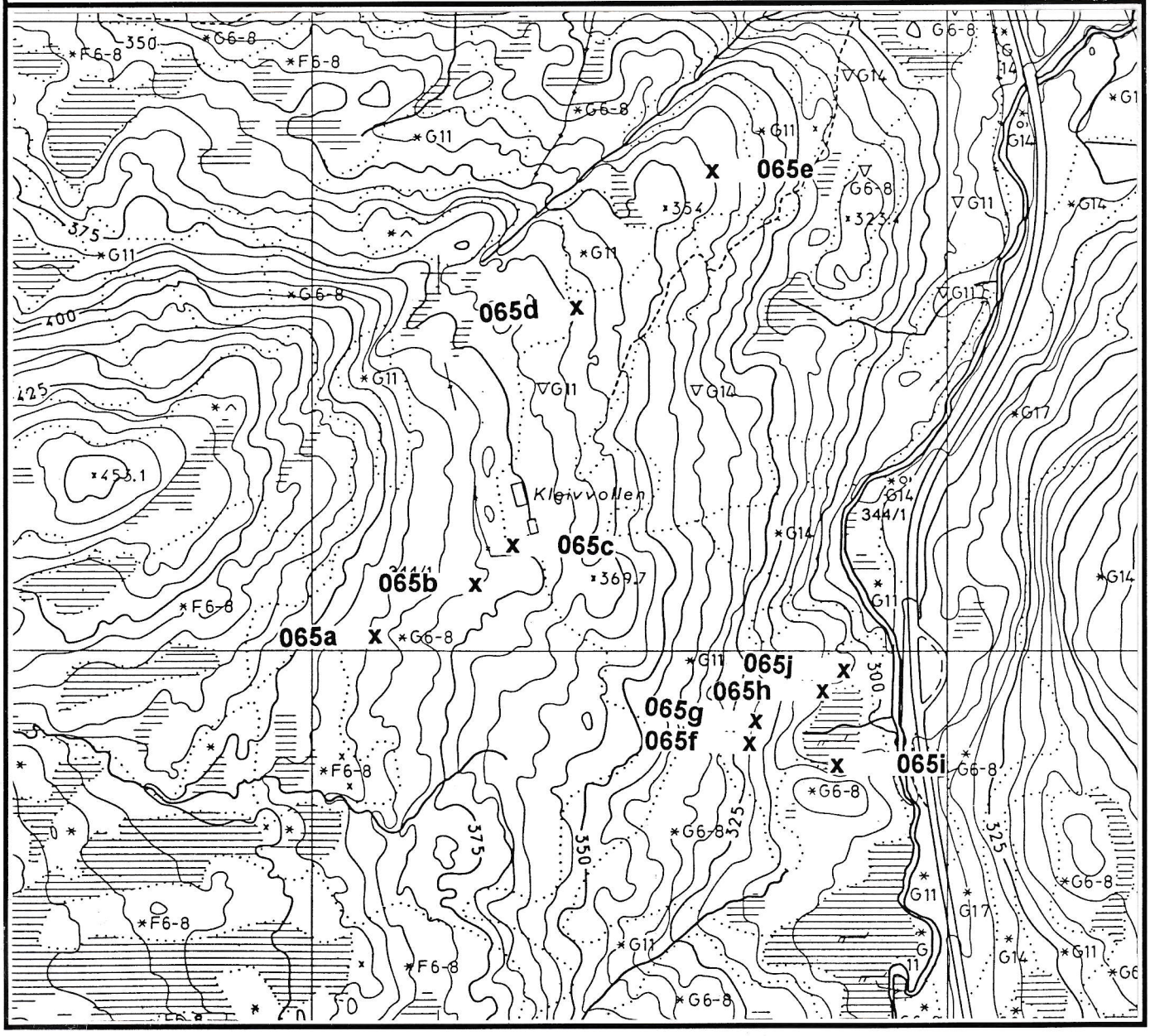

MOSTADMARK JERNVERKS VENNER
POSTBOKS 30,
7550 HOMMELVIK

Lokalitet: 37 **RANGÅVOLLEN** [KLEIVVOLLEN] **REG NR** 065a

Kartblad:	1621 I 1:50.000	**Fylke:**	Nord-Trøndelag
Kartnavn:	STJØRDAL	**Kommune:**	Stjørdal
Kartblad:	CQ125-5-4 1:5.000 utg. 1991-01	**Grunneier:**	Leksdal statsallmenning
Kartnavn:	RANGÅA	**Adresse:**	
NGU-rapport:	BA 2768 BA 2992 StadheimJ. Smith H. H.	**NGU-reg.**	RANGÅVOLLEN 30323A 604.350 7025.700.32
UTM-X:	603.585	**UTM-Y:**	7025.925.32

Beliggenhet: Malmanvisning eller skjerp i skogen som ligger i et myrlent terreng ved bekken som renner ut fra Selbutjønna.

Malm: Kis, bornitt, kobberkis

Berggrunn: Grønnstein, grønnskifer med overgang til amfibolitt.
Linse med metagabbro i området.
[Fr. Chr. Wolff 1988, preliminærkart Stjørdal 1:50.000]

Drift og undersøkelse:

Beskr. av anlegget: Liten malmanvisning eller et lite skjerp.

Sikring:

Registrering:

Kartblad	**Ja**	1:5.000
Foto	**Nei**	
Skisse	**Nei**	
Malmprøve	**Ja**	Se merknad:
Borehull målt	**Nei**	
Kulturminner	**Nei**	
Litteratur	**Nei**	

Merknad:
R 065a

Rangåvollen [mot Selbutjernet].
2 prøver med kis, rik på bornitt, kobberkis. Nåler av turmalin(?) og rutil sees i kisen.

MOSTADMARK JERNVERKS VENNER
POSTBOKS 30,
7550 HOMMELVIK

Lokalitet: 36 **RANGÅVOLLEN** [KLEIVVOLLEN] **REG NR** 065b

Kartblad:	1621 I 1:50.000	**Fylke:**	Nord-Trøndelag
Kartnavn:	STJØRDAL	**Kommune:**	Stjørdal
Kartblad:	CQ125-5-4 1:5.000 utg. 1991-01	**Grunneier:**	Leksdal statsallmenning
Kartnavn:	RANGÅA	**Adresse:**	
NGU-rapport:	BA 2768 BA 2992 StadheimJ. Smith H. H.	**NGU-reg.**	RANGÅVOLLEN 30323A 604.350 7025.700.32
UTM-X:	603.660	**UTM-Y:**	7025.973.32

Beliggenhet: Malmanvisning i sti utenfor gjerdet øverst på vollen.

Malm: Kis

Berggrunn: Grønnstein, grønnskifer med overgang til amfibolitt.
Linse med metagabbro i området.
[Fr. Chr. Wolff 1988, preliminærkart Stjørdal 1:50.000]

Drift og undersøkelse:

Beskr. av anlegget: Malmanvisning

Sikring:

Registrering:

Kartblad	Ja	1:5.000
Foto	Nei	
Skisse	Nei	
Malmprøve	Nei	
Borehull målt	Nei	
Kulturminner	Nei	
Litteratur	Nei	

MOSTADMARK JERNVERKS VENNER
POSTBOKS 30,
7550 HOMMELVIK

Lokalitet: **RANGÅVOLLEN** **REG NR** **065c**
35 **[KLEIVVOLLEN]**

Kartblad:	1621 I	1:50.000	**Fylke:**	Nord-Trøndelag
Kartnavn:	STJØRDAL		**Kommune:**	Stjørdal
Kartblad:	CQ125-5-4 utg. 1991-01	1:5.000	**Grunneier:**	Leksdal statsallmenning
Kartnavn:	RANGÅA		**Adresse:**	
NGU-rapport:			**NGU-reg.**	RANGÅVOLLEN
BA 2768 StadheimJ.	BA 2992 Smith H. H.		30323A	604.350 7025.700.32
UTM-X:	603.685		**UTM-Y:**	7025.998.32

Beliggenhet: Malmanvisning innenfor gjerdet øverst på vollen.

Malm: Kis, spor

Berggrunn: Grønnstein, grønnskifer med overgang til amfibolitt.
Linse med metagabbro i området.
[Fr. Chr. Wolff 1988, preliminærkart Stjørdal 1:50.000]

Drift og undersøkelse:

Beskr. av anlegget: Malmanvisning

Sikring:

Registrering:

Kartblad	**Ja**	1:5.000
Foto	**Nei**	
Skisse	**Nei**	
Malmprøve	**Ja**	Se merknad:
Borehull målt	**Nei**	
Kulturminner	**Nei**	
Litteratur	**Nei**	

Merknad:
R 065c

Rangåvollen [Kleivvollen]
5 prøver av en hornblenderik bergart [pargasitt?]. Spor av kis kan sees i stereolupe med 20 x forstørrelse.

MOSTADMARK JERNVERKS VENNER
POSTBOKS 30,
7550 HOMMELVIK

Lokalitet: **RANGÅVOLLEN** **REG NR** **065d**
34 **[KLEIVVOLLEN]**

Kartblad:	1621 I	1:50.000	**Fylke:**	Nord-Trøndelag	
Kartnavn:	STJØRDAL		**Kommune:**	Stjørdal	
Kartblad:	CQ125-5-4 utg. 1991-01	1:5.000	**Grunneier:**	Leksdal statsallmenning	
Kartnavn:	RANGÅA		**Adresse:**		
NGU-rapport:			**NGU-reg.**	RANGÅVOLLEN	
BA 2768 StadheimJ.	BA 2992 Smith H. H.		30323A	604.350	7025.700.32
UTM-X:	603.735		**UTM-Y:**	7026.185.32	

Beliggenhet: Skjerp nord for Kleivvollen

Malm: Kis

Berggrunn: Grønnstein, grønnskifer med overgang til amfibolitt.
Linse med metagabbro i området.
[Fr. Chr. Wolff 1988, preliminærkart Stjørdal 1:50.000]

Drift og undersøkelse:

Beskr. av anlegget: Skjerp ca 4 x 4 m og 0,5 m dypt. Malmblokker i terrenget.

Sikring:

Registrering:

Kartblad	**Ja**	1:5.000
Foto	**Ja**	1 stk.
Skisse	**Nei**	
Malmprøve	**Ja**	Se merknad:
Borehull målt	**Nei**	
Kulturminner	**Nei**	
Litteratur	**Nei**	

Merknad:
R 065d

Rangåvoll [Skjerp].
4 prøver med kis og bornitt. Prøvene er rike på lys blekgrønn tremolitt-aktinolitt.

RANGÅVOLLEN Reg. 65_d



Reg 6_d Rangåvollen.jpg

MOSTADMARK JERNVERKS VENNER
POSTBOKS 30,
7550 HOMMELVIK

Lokalitet: **38** **RANGÅVOLLEN** **[KLEIVVOLLEN]** **REG NR** **065e**

Kartblad:	1621 I	1:50.000	**Fylke:**	Nord-Trøndelag
Kartnavn:	STJØRDAL		**Kommune:**	Stjørdal
Kartblad:	CQ125-5-4 utg. 1991-01	1:5.000	**Grunneier:**	Leksdal statsallmenning
Kartnavn:	RANGÅA		**Adresse:**	
NGU-rapport:			**NGU-reg.**	RANGÅVOLLEN
BA 2768 StadheimJ.	BA 2992 Smith H. H.		30323A	604.350 7025.700.32
UTM-X:	603.840		**UTM-Y:**	7026.295.32

Beliggenhet: Skjerp som ligger mellom "Rangåvollen" og nedre Rangå bru".

Malm: Kis

Berggrunn: Grønnstein, grønnskifer med overgang til amfibolitt.
Linse med metagabbro i området.
[Fr. Chr. Wolff 1988, preliminærkart Stjørdal 1:50.000]

Drift og undersøkelse:

Beskr. av anlegget: Skjerp ca 1 m i diameter, brun kisholdig grus, mulig svovelkis.

Sikring:

Registrering:

Kartblad	**Ja**	1:5.000
Foto	**Nei**	
Skisse	**Nei**	
Malmprøve	**Ja**	Se merknad:
Borehull målt	**Nei**	
Kulturminner	**Nei**	
Litteratur	**Nei**	

Merknad:
R 065e

Vinsmyra [Skjerp mellom Rangåvoll og nedre Rangå bru]
7 prøver derav 3 grønnskiferprøver. De 4 resterende prøvene er bare svakt impregnert med kis. Magnetkis eller magnetitt er ikke påvist.

MOSTADMARK JERNVERKS VENNER
POSTBOKS 30,
7550 HOMMELVIK

Lokalitet: 31 **RANGÅVOLLEN** [VINSMYRA NORD] **REG NR** 065f

Kartblad:	1621 I	1:50.000	**Fylke:**	Nord-Trøndelag	
Kartnavn:	STJØRDAL		**Kommune:**	Stjørdal	
Kartblad:	CQ125-5-4 utg. 1991-01	1:5.000	**Grunneier:**	Leksdal statsallmenning	
Kartnavn:	RANGÅA		**Adresse:**		
NGU-rapport:			**NGU-reg.**	RANGÅVOLLEN	
BA 2768 StadheimJ.	BA 2992 Smith H. H.		30323A	604.350	7025.700.32
UTM-X:	603.875		**UTM-Y:**	7025.825.32	

Beliggenhet: Ligger på kote 325 m, ca 150 m vest for Selbuveien.

Malm: Kis, magnetitt

Berggrunn: Grønnstein, grønnskifer med overgang til amfibolitt.
Linse med metagabbro i området.
[Fr. Chr. Wolff 1988, preliminærkart Stjørdal 1:50.000]

Drift og undersøkelse:

Beskr. av anlegget: Ca 20 m lang, 4 m høy. Varierende bredde rundt 3 m
Ingen bormerker. Se skisse.

Sikring:

Registrering:

Kartblad	**Ja**	1:5.000
Foto	**Ja**	1 stk.
Skisse	**Ja**	
Malmprøve	**Ja**	Se merknad:
Borehull målt	**Nei**	
Kulturminner	**Nei**	
Litteratur	**Nei**	

Merknad:
R 065f

Vinsmyra.
3 prøver med kis. En av prøvene inneholder også litt finfordelt magnetitt.

skisse:

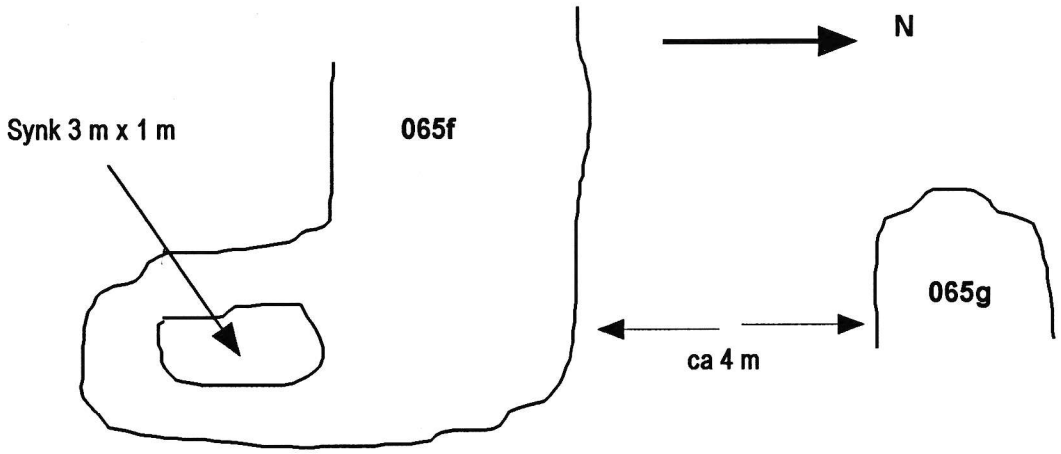

065f er ca 20 m lang, 4 m høy og med bredde varierende rundt 3 m.

RANGÅVOLLEN Reg. 65_f



Reg 6_f Rangåvollen.jpg

MOSTADMARK JERNVERKS VENNER
POSTBOKS 30,
7550 HOMMELVIK

Lokalitet: **RANGÅVOLLEN** **REG NR** **065g**
31a **[VINSMYRA NORD]**

Kartblad:	1621 I	1:50.000	**Fylke:**	Nord-Trøndelag	
Kartnavn:	STJØRDAL		**Kommune:**	Stjørdal	
Kartblad:	CQ125-5-4 utg. 1991-01	1:5.000	**Grunneier:**	Leksdal statsallmenning	
Kartnavn:	RANGÅA		**Adresse:**		
NGU-rapport:			**NGU-reg.**	RANGÅVOLLEN	
BA 2768 StadheimJ.	BA 2992 Smith H. H.		30323A	604.350	7025.700.32
UTM-X:	603.875		**UTM-Y:**	7025.830.32	

Beliggenhet: Ligger på kote 325 m, ca 150 m vest for Selbuveien.
Ligger ca 4 m lenger nord for reg. nr 65f.

Malm: Kis

Berggrunn: Grønnstein, grønnskifer med overgang til amfibolitt.
Linse med metagabbro i området.
[Fr. Chr. Wolff 1988, preliminærkart Stjørdal 1:50.000]

Drift og undersøkelse:

Beskr. av anlegget: Se skisse.

Sikring:

Registrering:

Kartblad	**Ja**	1:5.000
Foto	**Nei**	
Skisse	**Ja**	
Malmprøve	**Nei**	
Borehull målt	**Nei**	
Kulturminner	**Nei**	
Litteratur	**Nei**	

Merknad:
R 065g

skisse:

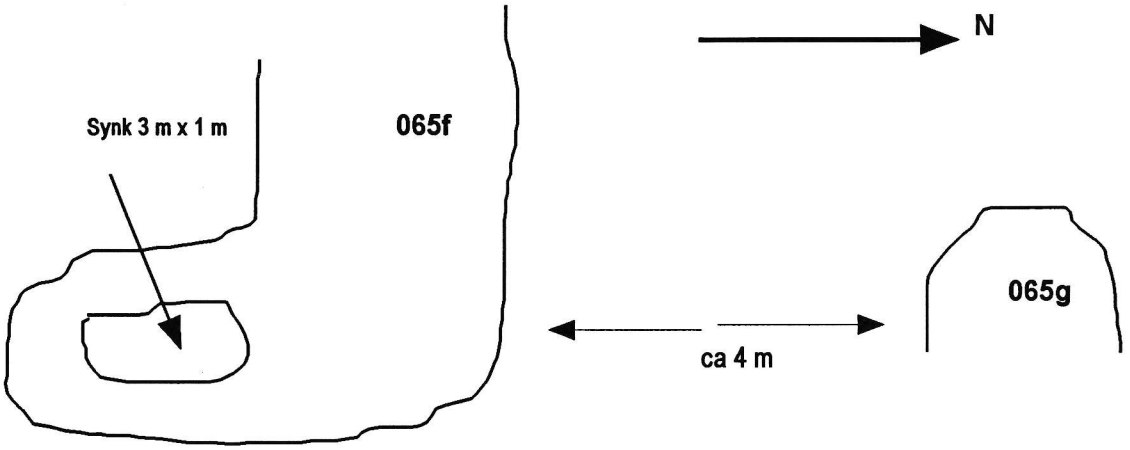

065f er ca 20 m lang, 4 m høy og med bredde varierende rundt 3 m.

MOSTADMARK JERNVERKS VENNER
POSTBOKS 30,
7550 HOMMELVIK

Lokalitet: 32 **RANGÅVOLLEN** [VINSMYRA NORD] **REG NR** 065h

Kartblad:	1621 I 1:50.000	**Fylke:**	Nord-Trøndelag
Kartnavn:	STJØRDAL	**Kommune:**	Stjørdal
Kartblad:	CQ125-5-4 1:5.000 utg. 1991-01	**Grunneier:**	Leksdal statsallmenning
Kartnavn:	RANGÅA	**Adresse:**	
NGU-rapport:	BA 2768 BA 2992 StadheimJ. Smith H. H.	**NGU-reg.**	RANGÅVOLLEN 30323A 604.350 7025.700.32
UTM-X:	603.8xx	**UTM-Y:**	7025.8xx.32

Beliggenhet: Usikker beliggenhet - må stadfestes i 1998.
Kan være forveksling med reg nr. 065g.

Malm: Kis

Berggrunn: Grønnstein, grønnskifer med overgang til amfibolitt.
Linse med metagabbro i området.
[Fr. Chr. Wolff 1988, preliminærkart Stjørdal 1:50.000]

Drift og undersøkelse:

Beskr. av anlegget:

Sikring:

Registrering:

Kartblad	**Ja**	1:5.000
Foto	**Ja**	1 stk.
Skisse	**Nei**	
Malmprøve	**Nei**	
Borehull målt	**Nei**	
Kulturminner	**Nei**	
Litteratur	**Nei**	

RANGÅVOLLEN Reg. 65_h



Reg 6_h Rangåvollen.jpg

MOSTADMARK JERNVERKS VENNER
POSTBOKS 30,
7550 HOMMELVIK

Lokalitet: 30 **RANGÅVOLLEN** [VINSMYRA NORD] **REG NR** 065i

Kartblad:	1621 I 1:50.000	**Fylke:**	Nord-Trøndelag
Kartnavn:	STJØRDAL	**Kommune:**	Stjørdal
Kartblad:	CQ125-5-4 1:5.000 utg. 1991-01	**Grunneier:**	Leksdal statsallmenning
Kartnavn:	RANGÅA	**Adresse:**	
NGU-rapport:	BA 2768 BA 2992 StadheimJ. Smith H. H.	**NGU-reg.**	RANGÅVOLLEN 30323A 604.350 7025.700.32
UTM-X:	603.935	**UTM-Y:**	7025.840.32

Beliggenhet: Ligger ca 65 m vest for Selbuveien. Ligger i sørenden av ei lita myr.

Malm: Kis

Berggrunn: Grønnstein, grønnskifer med overgang til amfibolitt.
Linse med metagabbro i området.
[Fr. Chr. Wolff 1988, preliminærkart Stjørdal 1:50.000]

Drift og undersøkelse:

Beskr. av anlegget: Vindsmyr gamle gruve. Malmlager nord for gruva.
Lengde 7 m, bredde 2-3 m, høyde ca 4 m med skrå fram.
En liten synk på ca 20-30 cm dybde

Sikring:

Registrering:

Kartblad	**Ja**	1:5.000
Foto	**Ja**	1 stk.
Skisse	**Nei**	
Malmprøve	**Ja**	Se merknad:
Borehull målt	**Nei**	
Kulturminner	**Nei**	
Litteratur	**Nei**	

Merknad:
R 065I

Vinsmyr gruve
2 prøver med kis, pyritt-xx
1 prøve inneholder en sprekkefylling m/albitt-xx
Tilsammen 3 prøver.

RANGÅVOLLEN Reg. 65_i



Reg 6_i Rangåvollen.jpg

MOSTADMARK JERNVERKS VENNER
POSTBOKS 30,
7550 HOMMELVIK

Lokalitet: 33 **RANGÅVOLLEN** [VINSMYRA NORD] **REG NR** 065j

Kartblad:	1621 I 1:50.000	**Fylke:**	Nord-Trøndelag
Kartnavn:	STJØRDAL	**Kommune:**	Stjørdal
Kartblad:	CQ125-5-4 1:5.000 utg. 1991-01	**Grunneier:**	Leksdal statsallmenning
Kartnavn:	RANGÅA	**Adresse:**	
NGU-rapport:	BA 2768 BA 2992 StadheimJ. Smith H. H.	**NGU-reg.**	RANGÅVOLLEN 30323A 604.350 7025.700.32
UTM-X:	603.950	**UTM-Y:**	7025.860.32

Beliggenhet: Ligger på ei myr ca 60 m vest for Selbuveien.

Malm: Kis

Berggrunn: Grønnstein, grønnskifer med overgang til amfibolitt.
Linse med metagabbro i området.
[Fr. Chr. Wolff 1988, preliminærkart Stjørdal 1:50.000]

Drift og undersøkelse:

Beskr. av anlegget: Lita gruve med en del malm nedenfor.

Sikring:

Registrering:

Kartblad	Ja	1:5.000
Foto	Ja	1 stk.
Skisse	Nei	
Malmprøve	Nei	
Borehull målt	Nei	
Kulturminner	Nei	
Litteratur	Nei	

RANGÅVOLLEN Reg. 65_j



Reg 6_j Rangåvollen.jpg

MOSTADMARK JERNVERKS VENNER
Postboks 30,
7550 HOMMELVIK

K51

Reg. nr.	Kartblad M 1:5.000	Lokalitet:	Reg. år	Navn NGU	Reg. nr. NGU
066a		SALTKARBERGET	1997		
066b		BERGVOLLEN	1997		
066c		DALAVOLLEN	1997		
066d		DALAVOLLEN	1997		
066e		KORSMYRA-SØR	1997		

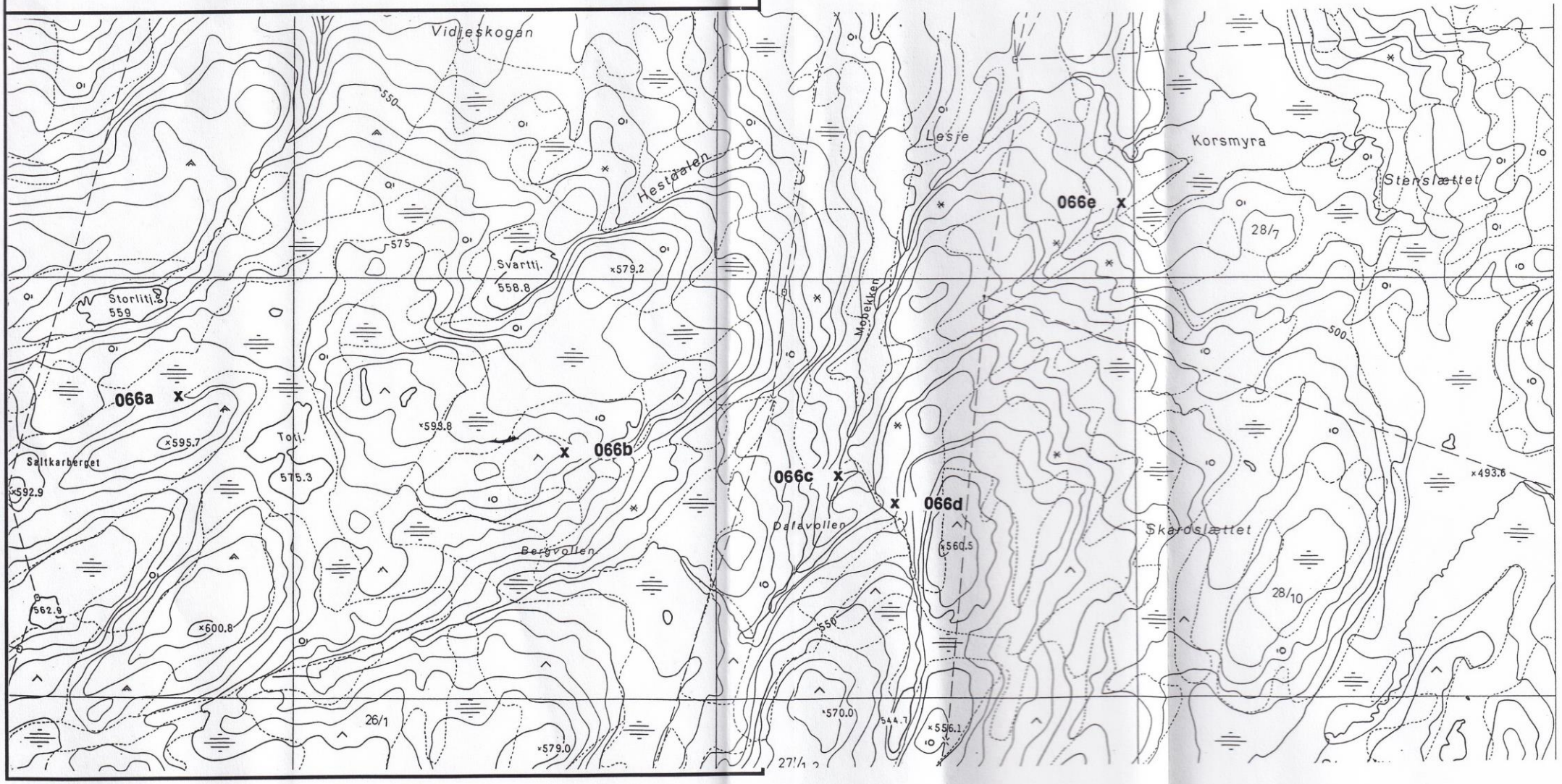

MOSTADMARK JERNVERKS VENNER
POSTBOKS 30,
7550 HOMMELVIK

Lokalitet: 81 **SALTKARBERGET** **REG NR** 066a

Kartblad:	1621 I 1:50.000	**Fylke:**	Sør-Trøndelag
Kartnavn:	STJØRDAL	**Kommune:**	Selbu
Kartblad:	CQ 125-5-1 1:5.000 ? utg.	**Grunneier:**	G.nr. 26/1
Kartnavn:	STAMNESVOLLEN	**Adresse:**	
NGU-rapport:		**NGU-reg.**	
UTM-X:	600.425	**UTM-Y:**	7023.445.32

Beliggenhet: Ligger rett nord for toppen av Saltkarberget, h: 595,7m, eller ca 100 m i luftlinje fra Storlitjønna i SSV retning fra denne.

Malm: Magnetitt, hematitt.

Berggrunn: Grønnstein, grønnskifer med overgang til amfibolitt.
[Fr. Chr. Wolff 1988, preliminærkart Stjørdal 1:50.000]

Drift og undersøkelse: Drift av Mostadmark jernverk - ukjent periode.

Beskr. av anlegget: Større gruve i Saltkarberget ca 20 m lang.
Et større overgrodd malmlager ligger mot nord.
Bormerker er ikke oppdaget.

Sikring:

Registrering:

Kartblad	**Ja**	1:5000
Foto	**Ja**	1 stk.
Skisse	**Nei**	
Malmprøve	**Ja**	Se merknad
Borehull målt	**Nei**	Ikke oppdaget
Kulturminner	**Ja**	
Litteratur	**Nei**	

Merknad:
R 066a

Historie:

Skisse:

Malmprøver.

4 prøveuttak med magnetitt og hematitt i en jaspisholdig bergart.

SALTKARBERGET Reg. 66_a



Reg 66_a Saltkarberget.jpg

MOSTADMARK JERNVERKS VENNER
POSTBOKS 30,
7550 HOMMELVIK

Lokalitet: **BERGVOLLEN** **REG NR** **066b**
82

Kartblad:	1621 I 1:50.000	**Fylke:**	Sør-Trøndelag
Kartnavn:	STJØRDAL	**Kommune:**	Selbu
Kartblad:	CQ 125-5-1 1:5.000 ? utg.	**Grunneier:**	G.nr. 26/1
Kartnavn:	STAMNESVOLLEN	**Adresse:**	
NGU-rapport:		**NGU-reg.**	
UTM-X:	600.875	**UTM-Y:**	7023.510.32

Beliggenhet: Ligger ca 150 m NØ for Bergvollen, vest for en liten kolle.

Malm: Kis

Berggrunn: Grønnstein, grønnskifer med overgang til amfibolitt.
[Fr. Chr. Wolff 1988, preliminærkart Stjørdal 1:50.000]

Drift og undersøkelse:

Beskr. av anlegget: Kisskjerp

Sikring:

Registrering:

Kartblad	**Ja**	1:5000
Foto	**Nei**	
Skisse	**Nei**	
Malmprøve	**Nei**	
Borehull målt	**Nei**	
Kulturminner	**Nei**	
Litteratur	**Nei**	

MOSTADMARK JERNVERKS VENNER
POSTBOKS 30,
7550 HOMMELVIK

Lokalitet: **DALAVOLLEN** **REG NR** **066c**
79

Kartblad:	1621 I 1:50.000	**Fylke:**	Sør-Trøndelag
Kartnavn:	STJØRDAL	**Kommune:**	Selbu
Kartblad:	CQ 125-5-1 1:5.000 ? utg.	**Grunneier:**	G.nr. 27/1 og 2
Kartnavn:	STAMNESVOLLEN	**Adresse:**	
NGU-rapport:		**NGU-reg.**	
UTM-X:	601.205	**UTM-Y:**	7023.380.32

Beliggenhet: Ligger der to bekker [Mobekken] løper sammen nord for Dalavollen og ca 350 m Ø for reg. 066b.

Malm: Kis, pyritt

Berggrunn: Grønnstein, grønnskifer med overgang til amfibolitt.
[Fr. Chr. Wolff 1988, preliminærkart Stjørdal 1:50.000]

Drift og undersøkelse:

Beskr. av anlegget: Kisskjerp

Sikring:

Registrering:

Kartblad	**Ja**	1:5000
Foto	**Ja**	1 stk.
Skisse	**Nei**	
Malmprøve	**Ja**	Se merknad
Borehull målt	**Nei**	
Kulturminner	**Nei**	
Litteratur	**Nei**	

Merknad:
R 066c

Historie:

Skisse:

Malmprøver.

1 prøve med svovelkis (litt goetitt) sammen med et stråleformet aktinolitt-tremolittmineral.

DALAVOLLEN SØR Reg. 66_c



Reg 66_c Dalavollen.jpg

MOSTADMARK JERNVERKS VENNER
POSTBOKS 30,
7550 HOMMELVIK

Lokalitet: **DALAVOLLEN** **REG NR** **066d**
80

Kartblad:	1621 I 1:50.000	**Fylke:**	Sør-Trøndelag
Kartnavn:	STJØRDAL	**Kommune:**	Selbu
Kartblad:	CQ 125-5-1 1:5.000 ? utg.	**Grunneier:**	G.nr. 27/1 og 2
Kartnavn:	STAMNESVOLLEN	**Adresse:**	
NGU-rapport:		**NGU-reg.**	
UTM-X:	601.310	**UTM-Y:**	7023.410.32

Beliggenhet: Ligger ca 75 m fra reg 066c ved siden av en bergpynt ca 15 m opp langs østbekken regnet fra samløpsstedet.

Malm: Kis, pyritt, bornitt.

Berggrunn: Grønnstein, grønnskifer med overgang til amfibolitt.
[Fr. Chr. Wolff 1988, preliminærkart Stjørdal 1:50.000]

Drift og undersøkelse:

Beskr. av anlegget: Kisskjerp

Sikring:

Registrering:

Kartblad	**Ja**	1:5000
Foto	**Ja**	1 stk.
Skisse	**Nei**	
Malmprøve	**Ja**	Se merknad
Borehull målt	**Nei**	
Kulturminner	**Nei**	
Litteratur	**Nei**	

Merknad:
R 066d

Historie:

Skisse:

Malmprøver.

2 prøver som inneholder svovelkis og litt bornitt.

MOSTADMARK JERNVERKS VENNER
POSTBOKS 30,
7550 HOMMELVIK

Lokalitet: **KORSMYRA - SØR** **REG NR** **066e**
78

Kartblad:	1621 I 1:50.000	**Fylke:**	Sør-Trøndelag
Kartnavn:	STJØRDAL	**Kommune:**	Selbu
Kartblad:	CQ 125-5-1 1:5.000 ? utg.	**Grunneier:**	G.nr. 28/7
Kartnavn:	STAMNESVOLLEN	**Adresse:**	
NGU-rapport:		**NGU-reg.**	
UTM-X:	601.535	**UTM-Y:**	7023.730.32

Beliggenhet: Ligger ved gamle Korsmyrvoll i SV for Korsmyra.

Malm: Kis, pyritt, bornitt

Berggrunn: Grønnstein, grønnskifer med overgang til amfibolitt.
[Fr. Chr. Wolff 1988, preliminærkart Stjørdal 1:50.000]

Drift og undersøkelse:

Beskr. av anlegget: Kisskjerp

Sikring:

Registrering:

Kartblad	**Ja**	1:5000
Foto	**Ja**	1 stk.
Skisse	**Nei**	
Malmprøve	**Ja**	Se merknad
Borehull målt	**Nei**	
Kulturminner	**Nei**	
Litteratur	**Nei**	

Merknad:
R 066e

Historie:

Skisse:

Malmprøver.

4 uttak av prøver. Svovelkis og bornitt [+et talkaktig mineral?]

DALAVOLLEN SØR Reg. 66_e



Reg 66_e Korsmyra Sør.jpg

MOSTADMARK JERNVERKS VENNER **K51a**
Postboks 30,
7550 HOMMELVIK

Reg. nr.	Kartblad M 1:5.000	Lokalitet:	Reg. år	Navn NGU	Reg. nr. NGU
066f		KORSMYRA - NORD	1997		

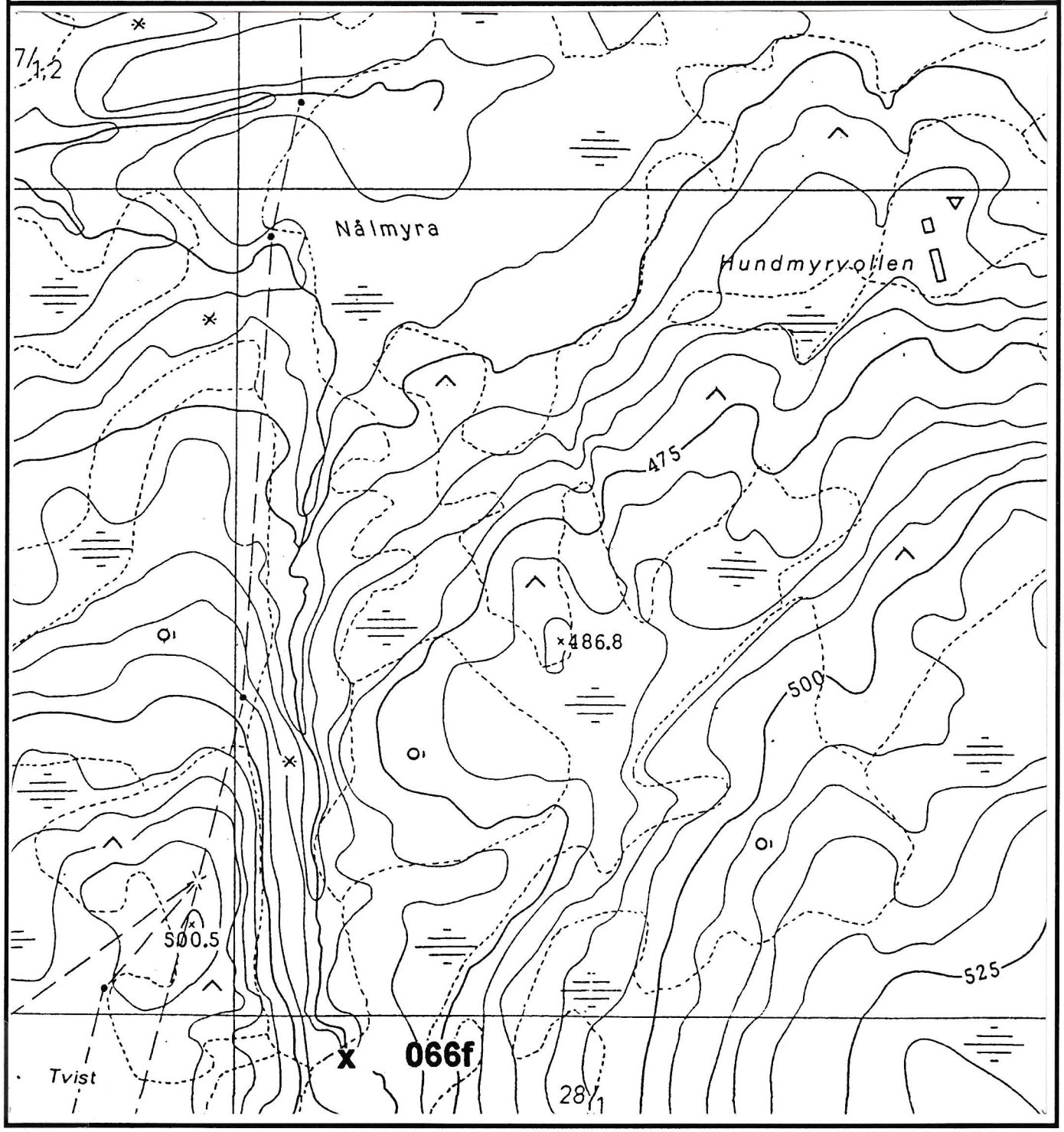

MOSTADMARK JERNVERKS VENNER
POSTBOKS 30,
7550 HOMMELVIK

Lokalitet: **KORSMYRA - NORD** **REG NR** **066f**
077

Kartblad:	1621 I 1:50.000	**Fylke:**	Sør-Trøndelag
Kartnavn:	STJØRDAL	**Kommune:**	Selbu
Kartblad:	CQ 125-5-1 1:5.000 ? utg.	**Grunneier:**	G.nr. 28/1
Kartnavn:	STAMNESVOLLEN	**Adresse:**	
NGU-rapport:		**NGU-reg.**	
UTM-X:	601.615	**UTM-Y:**	7024.125.32

Beliggenhet: Ligger nord for Korsmyra, på vestsiden av bekken som renner ut av myra. Omtrent 600 m SSV for Hundmyrvollen. Fossestryk i nordre ende.

Malm: Kis, pyritt, bornitt

Berggrunn: Grønnstein, grønnskifer med overgang til amfibolitt. [Fr. Chr. Wolff 1988, preliminærkart Stjørdal 1:50.000]

Drift og undersøkelse:

Beskr. av anlegget: Kisskjerp

Sikring:

Registrering:

Kartblad	**Ja**	1:5000
Foto	**Nei**	
Skisse	**Nei**	
Malmprøve	**Ja**	Se merknad
Borehull målt	**Nei**	
Kulturminner	**Nei**	
Litteratur	**Nei**	

Merknad:
R 066f

Historie:

Skisse:

Malmprøver.

1 prøve som inneholder svovelkis og litt bornitt.